

МАРИЙ ЭЛ РЕСПУБЛИК
ОРШАНКЕ МУНИЦИПАЛЬНЫЙ
РАЙОН
«КУГУНУР ЯЛ КУНДЕМ»
МУНИЦИПАЛЬНЫЙ
ОБРАЗОВАНИЙ
АДМИНИСТРАЦИЙЖЕ

Новый урем,18,Кугунур ял,
Оршанке район,
Марий Эл Республик, 425253

АДМИНИСТРАЦИЯ
МУНИЦИПАЛЬНОГО
ОБРАЗОВАНИЯ
«ВЕЛИКОПОЛЬСКОЕ СЕЛЬСКОЕ
ПОСЕЛЕНИЕ»
ОРШАНСКОГО
МУНИЦИПАЛЬНОГО РАЙОНА
РЕСПУБЛИКИ МАРИЙ ЭЛ
Село Великополье, ул.Новая,д.18
Оршанский район, Республика
Марий Эл, 425253

ПУНЧАЛ

ПОСТАНОВЛЕНИЕ

от 29 января 2016 года

№ 6

Об утверждении Схемы водоснабжения и водоотведения на территории муниципального образования «Великопольское сельское поселение»

В соответствии с Федеральными законами: от 6.10.2003 года № 131-ФЗ «Об общих принципах организации местного самоуправления в Российской Федерации», от 7 декабря 2011 года № 416-ФЗ «О водоснабжении и водоотведении», от 30.12.2004г. №210-ФЗ « Об основах регулирования тарифов организаций коммунального комплекса», «Правил определения и предоставления технических условий подключения объекта капитального строительства к сетям инженерно-технического обеспечения», утвержденных постановлением Правительства РФ от 13.02.2006г. № 83, Водного кодекса Российской Федерации:

1. Утвердить Схему водоснабжения и водоотведения на территории муниципального образования «Великопольское сельское поселение» на период до 2025 года (прилагается).

2. Настоящее постановление вступает в силу после его обнародования.

Глава администрации
муниципального образования
«Великопольское сельское поселение»

В.М.Авдеев



УТВЕРЖДЕНА:
постановлением администрации МО
«Великопольское сельское поселение»
от 29.01.2016 №6

**Схема водоснабжения и водоотведения на территории
муниципального образования «Великопольское сельское поселение»
на период до 2025 года**

2016 г.

Содержание

ВВЕДЕНИЕ.....	4
1. ПАСПОРТ СХЕМЫ.....	4
2. ОБЩИЕ СВЕДЕНИЯ.....	6
2.1. Общие сведения о Великопольском сельском поселении Оршанского муниципального района Республики Марий Эл.....	6
2.2. Общая характеристика систем водоснабжения и водоотведения.....	10
3. СУЩЕСТВУЮЩЕЕ ПОЛОЖЕНИЕ В СФЕРЕ ВОДОСНАБЖЕНИЯ	13
3.1. Анализ структуры системы водоснабжения	13
3.2. Анализ существующих проблем.....	14
3.3. Обоснование объемов производственных мощностей.....	14
3.4. Перспективное потребление коммунальных ресурсов в системе водоснабжения.....	15
3.5. Перспективная схема водоснабжения.....	15
4. СУЩЕСТВУЮЩЕЕ ПОЛОЖЕНИЕ В СФЕРЕ ВОДООТВЕДЕНИЯ.....	17
4.1. Анализ структуры системы водоотведения.....	17
4.2. Анализ существующих проблем.....	17
4.3. Перспективные расчетные расходы сточных вод.....	18
4.4. Перспективная схема хозяйственно-бытовой канализации.....	18
5. МЕРОПРИЯТИЯ СХЕМЫ.....	19
5.1. Мероприятия по строительству инженерной инфраструктуры водоснабжения.....	20
5.2. Мероприятия по строительству инженерной инфраструктуры водоотведения.....	20
6. ФИНАНСОВЫЕ ПОТРЕБНОСТИ ДЛЯ РЕАЛИЗАЦИИ СХЕМЫ.....	26
7. ОСНОВНЫЕ ФИНАНСОВЫЕ ПОКАЗАТЕЛИ.....	21
7.1. Сводная потребность в инвестициях на реализацию мероприятий схемы.....	21
7.2. Структура финансирования программных мероприятий.....	21

ВВЕДЕНИЕ

Схема водоснабжения и водоотведения Великопольского сельского поселения Оршанского муниципального района Республики Марий Эл на период до 2025 года разработана на основании следующих документов:

- Федерального закона от 07.12.2011 N 416-ФЗ (ред. От 30.12.2012) «О Водоснабжении и водоотведении»;
- Федерального закона от 30.12.2004г. № 210-ФЗ «Об основах регулирования тарифов организаций коммунального комплекса»;
- «Правил определения и предоставления технических условий подключения объекта капитального строительства к сетям инженерно-технического обеспечения», утвержденных постановлением Правительства РФ от 13.02.2006г. № 83,
- Водного кодекса Российской Федерации.

Схема включает первоочередные мероприятия по созданию и развитию централизованных систем водоснабжения и водоотведения, повышению надежности функционирования этих систем и обеспечивающие комфортные и безопасные условия для проживания людей в Великопольском сельском поселении Оршанского муниципального района Республики Марий Эл (далее - поселение).

Мероприятия охватывают следующие объекты системы коммунальной инфраструктуры:

- в системе водоснабжения – водозаборы (подземные), магистральные сети водопровода;
- в системе водоотведения – канализационные сети, канализационные очистные сооружения.

Кроме этого, схема предусматривает повышение качества предоставления коммунальных услуг для населения и создания условий для привлечения средств из внебюджетных источников для модернизации объектов коммунальной инфраструктуры.

Схема включает:

- паспорт схемы;
- пояснительную записку с кратким описанием существующих систем водоснабжения и водоотведения поселения и анализом существующих технических и технологических проблем;
- цели и задачи схемы, предложения по их решению, описание ожидаемых результатов реализации мероприятий схемы;
- перечень мероприятий по реализации схемы водоснабжения и водоотведения, срок реализации схемы и ее этапы;
- обоснование финансовых затрат на выполнение мероприятий с распределением их по этапам работ, обоснование потребности в необходимых финансовых ресурсах;
- основные финансовые показатели схемы.

ПАСПОРТ СХЕМЫ ВОДОСНАБЖЕНИЯ И ВОДООТВЕДЕНИЯ НА ТЕРРИТОРИИ ВЕЛИКОПОЛЬСКОГО СЕЛЬСКОГО ПОСЕЛЕНИЯ НА ПЕРИОД ДО 2025 ГОДА

Наименование

Схема водоснабжения и водоотведения Великопольского сельского поселения Оршанского муниципального района Республики Марий Эл на период до 2025 года.

Инициатор проекта (муниципальный заказчик)

Администрация Великопольского сельского поселения Оршанского муниципального района Республики Марий Эл.

Местонахождение проекта

Россия, Республика Марий Эл, Оршанский район, с.Великополье, ул.Новая 18, МО «Великопольское сельское поселение».

Нормативно-правовая база для разработки схемы

- Федеральный закон от 7 декабря 2011 года № 416-ФЗ «О водоснабжении и водоотведении» -
- Федеральный закон от 30 декабря 2004 года № 210-ФЗ «Об основах регулирования тарифов организаций коммунального комплекса»;
- Водный кодекс Российской Федерации.
- СП 31.13330.2012 «Водоснабжение. Наружные сети и сооружения».
- СП 32.13330.2012 «Канализация. Наружные сети и сооружения».
- СП 32.13330.2012 «Канализация. Наружные сети и сооружения» Приказ Министерства регионального развития Российской Федерации от 29 декабря 2011 года № 635/14;
- СП 32.13330.2012 «Канализация. Наружные сети и сооружения» Приказ Министерства регионального развития Российской Федерации № 635/11 СП (Свод правил) от 29 декабря 2011 года № 13330 2012;
- СНиП 2.04.01-85* «Внутренний водопровод и канализация зданий» (Официальное издание), М.: ГУП ЦПП, 2003. Дата редакции: 01.01.2003;
- Приказ Министерства регионального развития Российской Федерации от 6 мая 2011 года № 204 «О разработке программ комплексного развития систем коммунальной инфраструктуры муниципальных образований»;

Цели схемы:

- обеспечение развития систем централизованного водоснабжения и водоотведения для существующего и нового строительства жилищного комплекса, а также объектов социально-культурного и рекреационного назначения в период до 2025 года;
- увеличение объемов производства коммунальной продукции (оказание услуг) по водоснабжению и водоотведению при повышении качества и сохранении приемлемости действующей ценовой политики;
- улучшение работы систем водоснабжения и водоотведения;
- повышение качества питьевой воды, поступающей к потребителям;
- обеспечение надежного централизованного и экологически безопасного отведения стоков и их очистку, соответствующую экологическим нормативам;
- снижение вредного воздействия на окружающую среду.

Способ достижения цели:

- реконструкция существующих водозаборных узлов;
- реконструкция существующих сетей и канализационных очистных сооружений;

Схема водоснабжения села Великополья

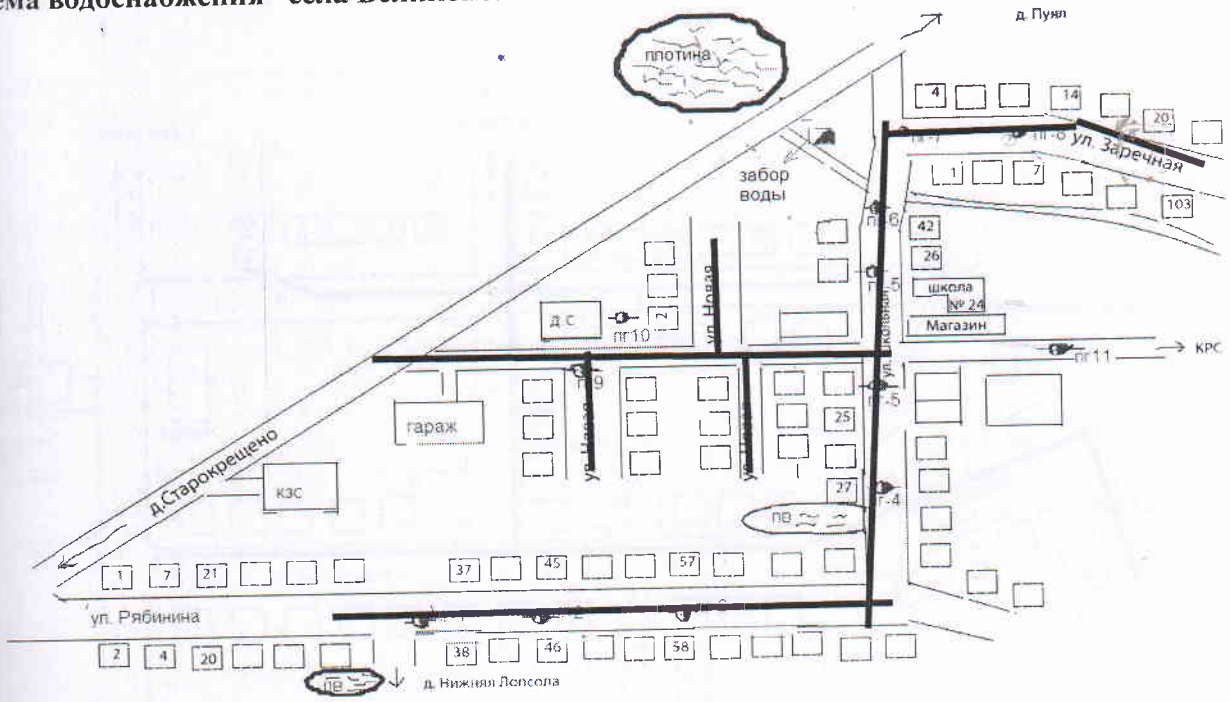


Схема водоснабжения д.Пуял

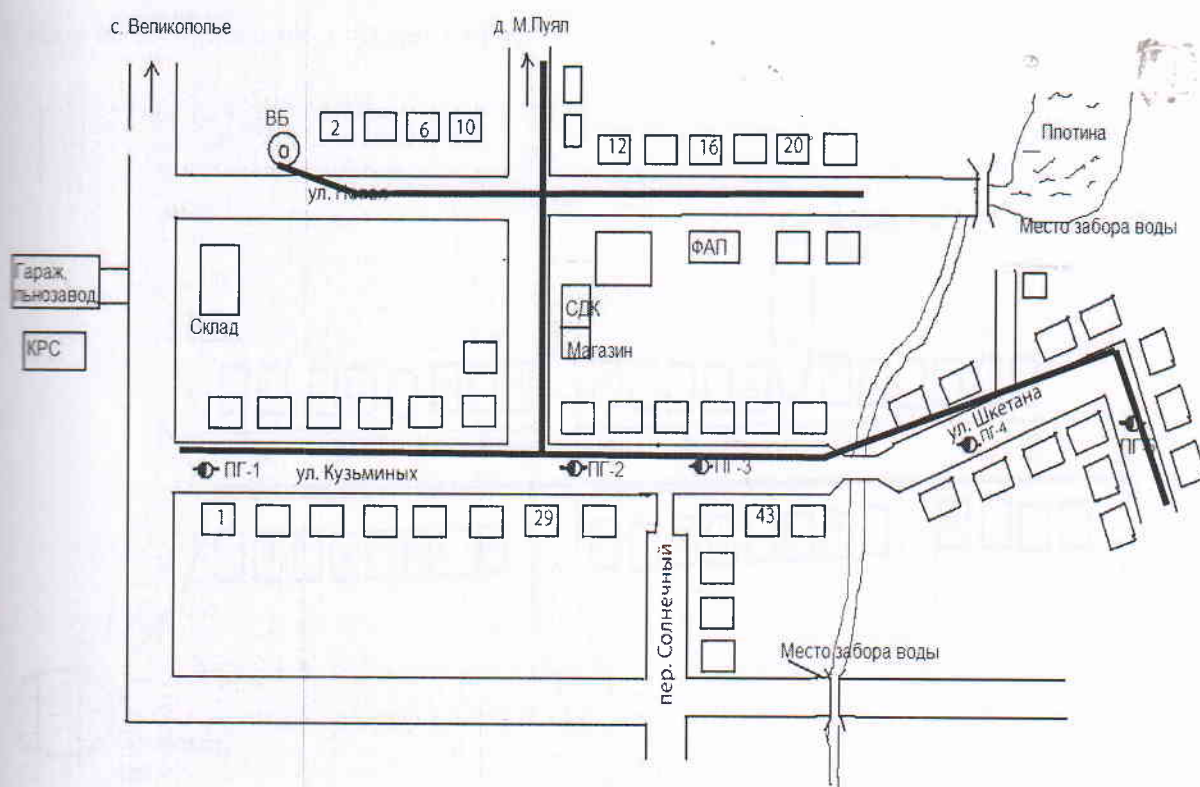


Схема водоснабжения д.Малый Пуял

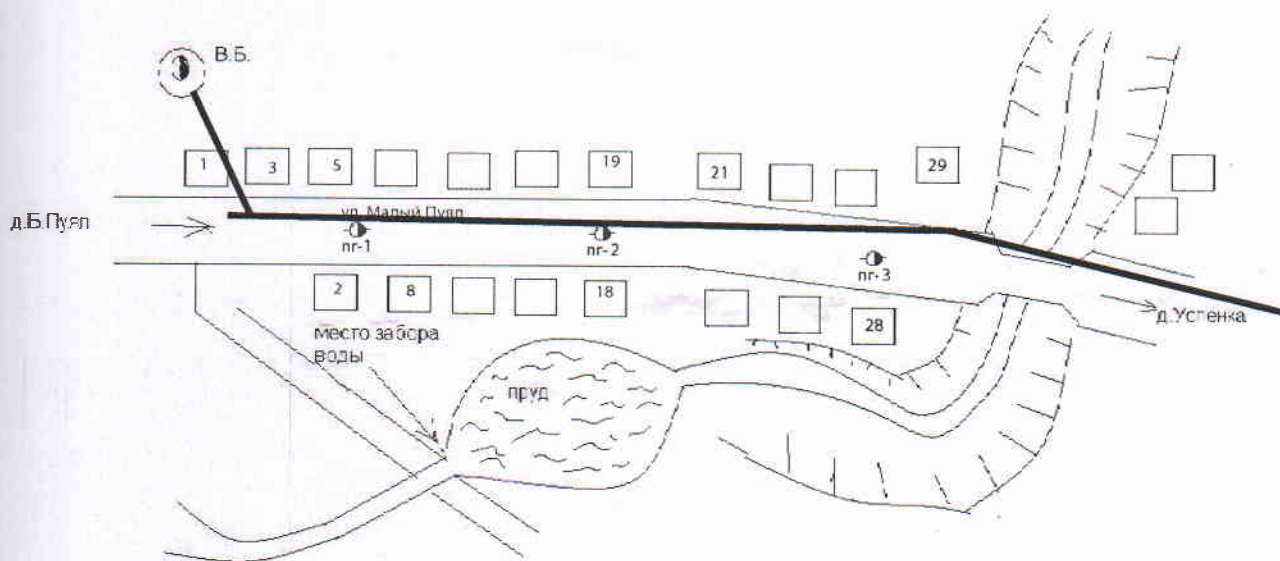


Схема водоснабжения д. Мари-Ернур

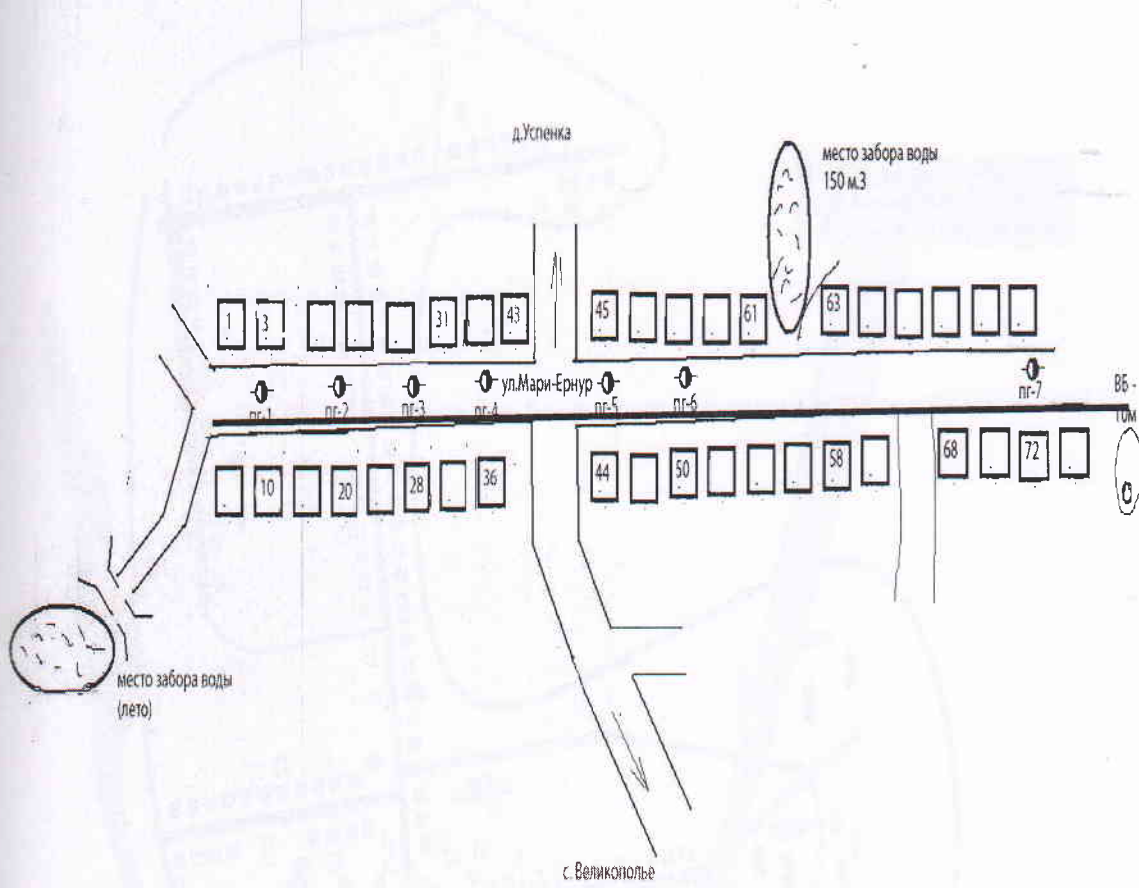


Схема водоснабжения д. Старое Крещено

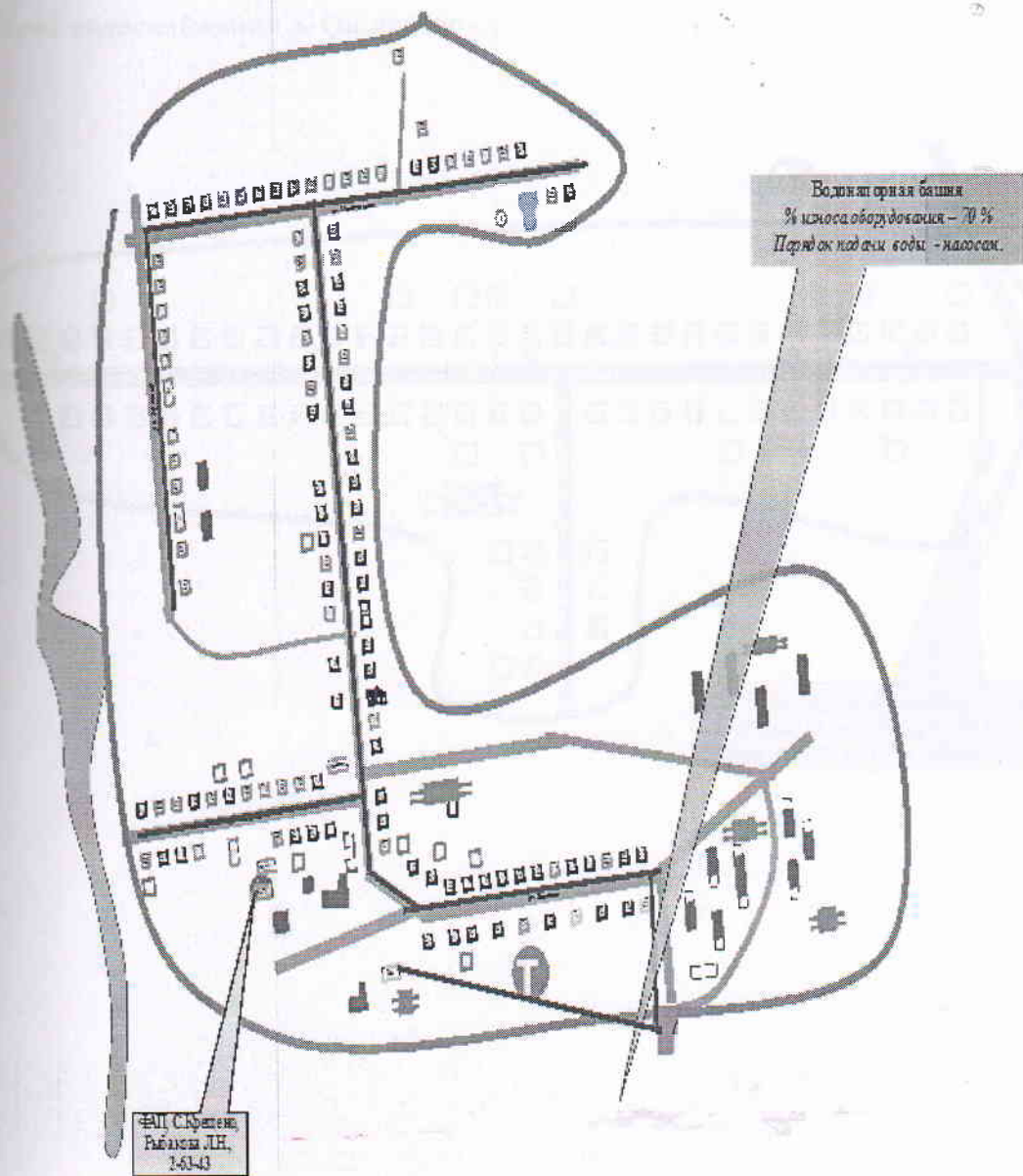


Схема водоснабжения д. Ошлангер

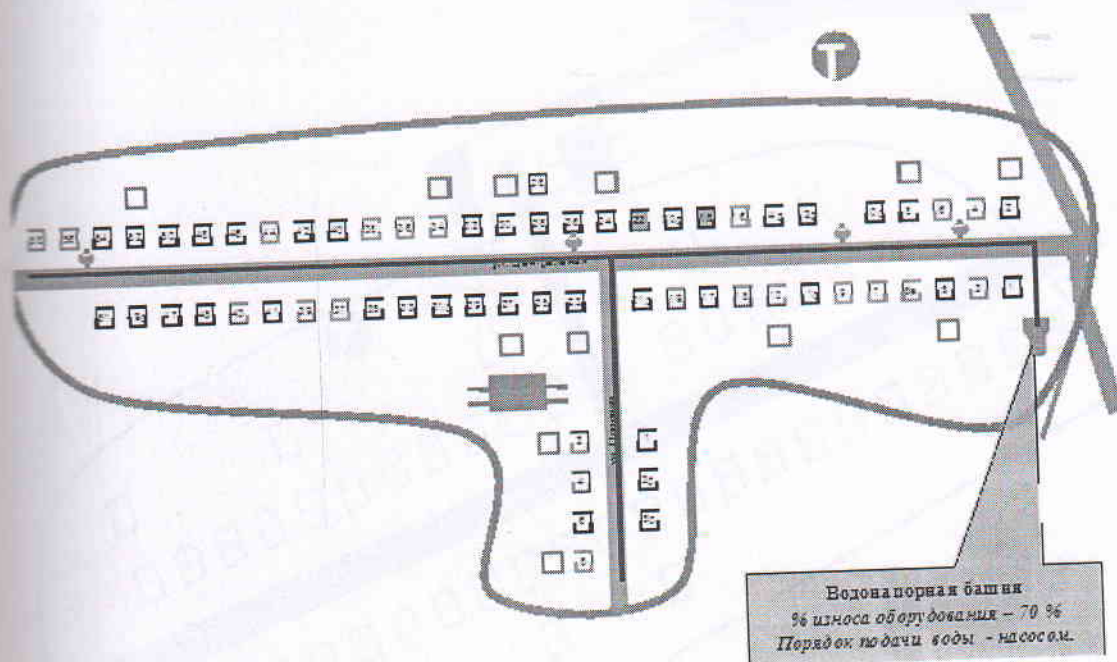
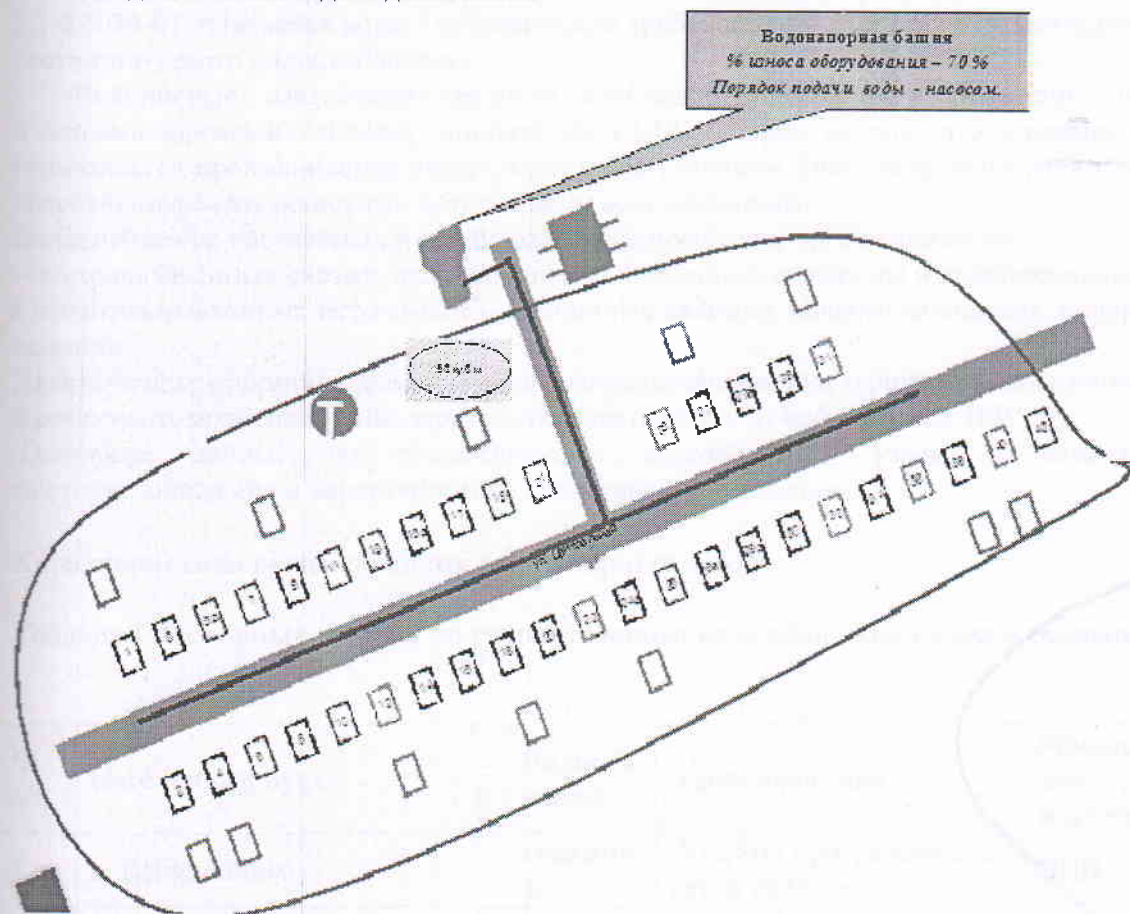


Схема водоснабжения д.Яндылетково



В настоящее время объекты систем водоснабжения и водоотведения являются собственностью МО «Великопольское сельское поселение». Обслуживает МУП «Оршанский водоканал» водопроводы в с.Великополье, д.Старое Крещено и д.Пуял.

Канализация, кроме улицы Школьная дом №20, № 24, , улицы Новая дом № 2 с.Великополье, улицы Шкетана дом №1 , ул.Зеленая №2а д.Старое Крещено (школа) , представляет собой выгребные ямы, утилизация из которых производится населением самостоятельно.