



**МАРИЙ ЭЛ РЕСПУБЛИКЫН
КУГЫЖАНЫШ ПОГО
МИНИСТЕРСТВЫЖЕ
КУШТЫМАШ**

**МИНИСТЕРСТВО
ГОСУДАРСТВЕННОГО
ИМУЩЕСТВА
РЕСПУБЛИКИ МАРИЙ ЭЛ
РАСПОРЯЖЕНИЕ**

от *30 января* 2023 г. № *59*

**Об установлении публичного сервитута
в интересах общества с ограниченной ответственностью
«Газпром газораспределение Йошкар-Ола» на земельный участок,
расположенный в границах полосы отвода автомобильной дороги
общего пользования межмуниципального значения
в Республике Марий Эл Кузнецово - Юшково на км 0+065,
в целях размещения инженерного сооружения**

В соответствии со статьями 23, главой V.7 Земельного кодекса Российской Федерации, статьей 25 Федерального закона от 8 ноября 2007 г. № 257-ФЗ «Об автомобильных дорогах и о дорожной деятельности в Российской Федерации и о внесении изменений в отдельные законодательные акты Российской Федерации», приказом Росреестра от 13 января 2021 г. № П/0004 «Об установлении требований к графическому описанию местоположения границ публичного сервитута, точности определения координат характерных точек границ публичного сервитута, формату электронного документа, содержащего указанные сведения», статьей 4.1 Закона Республики Марий Эл от 27 февраля 2015 г. № 3-3 «О регулировании земельных отношений в Республике Марий Эл», и на основании ходатайства общества с ограниченной ответственностью «Газпром газораспределение Йошкар-Ола» от 19 января 2023 г.:

1. Установить публичный сервитут сроком на 10 лет со дня внесения сведений о нем в Единый государственный реестр недвижимости в интересах общества с ограниченной ответственностью «Газпром газораспределение Йошкар-Ола» (ОГРН 1021200752935, ИНН 1215058620) в отношении части обособленного земельного участка с кадастровым номером 12:05:4501001:30, входящего в состав земельного участка единого землепользования с кадастровым номером

12:05:4501001:32, имеющего местоположение, установленное относительно ориентира, расположенного в границах участка, почтовый адрес ориентира: Республика Марий Эл, г. Йошкар-Ола, автодорога «Данилово-Кузнецово-Юшково» (участок 3), площадью 87 кв. метров, в целях размещения инженерного сооружения - линейного объекта «Строительство газораспределительной сети с газопроводами-вводами по д. Якимово (ул. Междуречная д. 16, 18, 20, ул. Тополиная, д. 17)».

2. Утвердить границы публичного сервитута в соответствии с приложенной схемой расположения границ публичного сервитута.

3. Публичный сервитут считать установленным со дня внесения сведений о нем в Единый государственный реестр недвижимости.

4. Отделу управления и распоряжения земельными ресурсами в течение пяти рабочих дней со дня принятия решения об установлении публичного сервитута:

направить копию решения об установлении публичного сервитута в орган регистрации прав;

разместить решение об установлении публичного сервитута на официальном сайте Мингосимущества Республики Марий Эл в информационно-телекоммуникационной сети «Интернет»;

направить владельцу публичного сервитута копию решения об установлении публичного сервитута, сведения о лицах, являющихся правообладателями земельного участка, способах связи с ними, копии документов, подтверждающих права указанных лиц на земельный участок.

5. Обществу с ограниченной ответственностью «Газпром газораспределение Йошкар-Ола»:

до начала работ по размещению инженерного сооружения обеспечить в порядке, установленном действующим законодательством, заключение с государственным казенным учреждением Республики Марий Эл «Марийскавтодор» соглашения об осуществлении публичного сервитута, предусматривающего размер платы за установление публичного сервитута согласно пункту 7 статьи 39.46 Земельного кодекса Российской Федерации;

после окончания работ по размещению инженерного сооружения установить зону с особыми условиями использования территории согласно постановлению Правительства Российской Федерации от 20 ноября 2000 г. № 878 «Об утверждении Правил охраны газораспределительных сетей», которое также содержит перечень ограничений (обременений), налагаемых на земельные участки, входящие в охранные зоны газораспределительных сетей;

привести земельный участок в состояние, пригодное для использования в соответствии с видом разрешенного использования, в сроки, предусмотренные пунктом 8 статьи 39.50 Земельного кодекса Российской Федерации.

6. Контроль за исполнением настоящего распоряжения возложить на заместителя министра Мусина В.В.

Министр

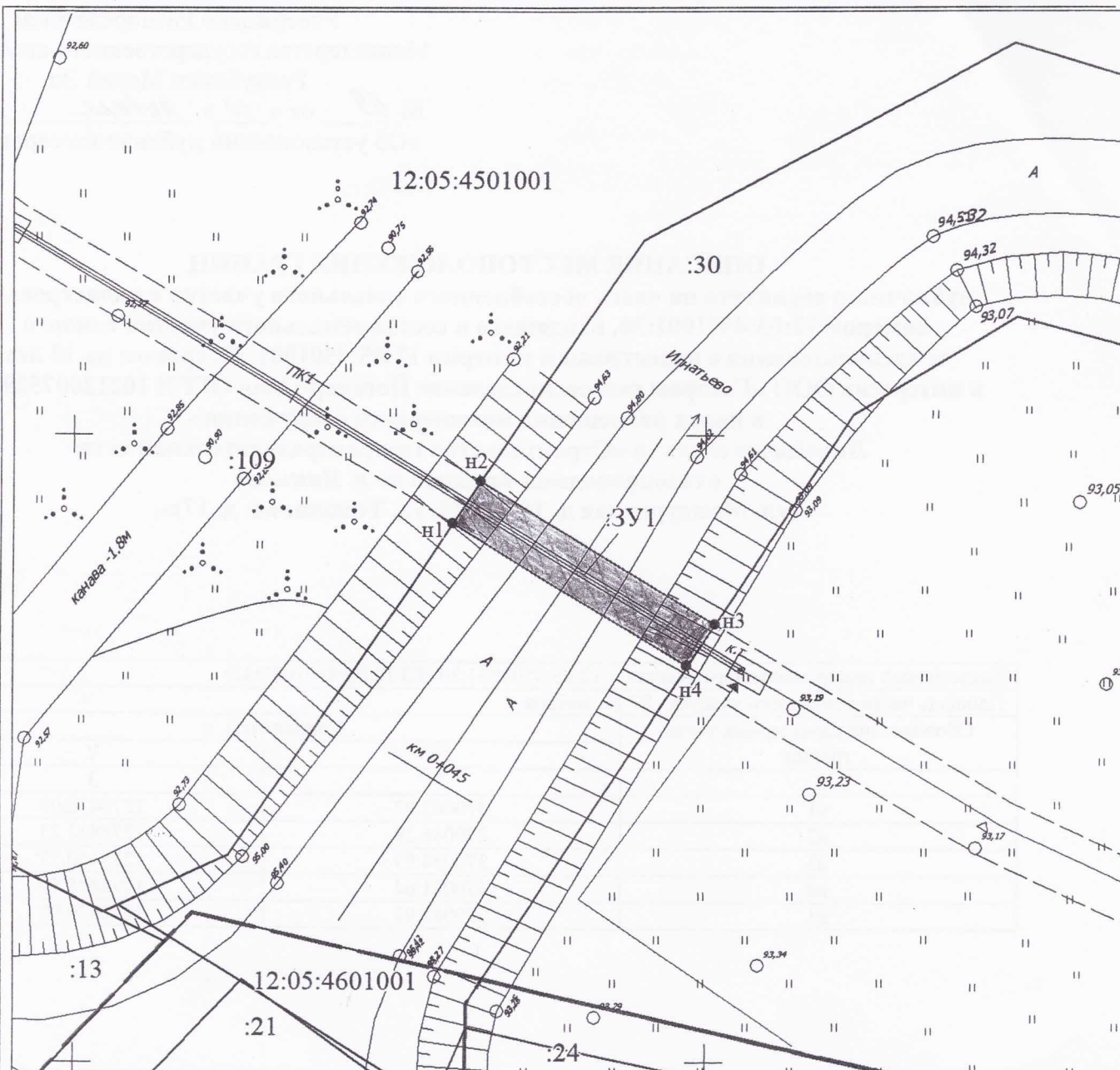


А.В.Плотников

Утверждено Распоряжением
Министерства государственного имущества
Республики Марий Эл
№ 59 от « 30 » января 2023 г.
«Об установлении публичного сервитута»

ОПИСАНИЕ МЕСТОПОЛОЖЕНИЯ ГРАНИЦ
публичного сервитута на часть обособленного земельного участка с кадастровым номером 12:05:4501001:30, входящего в состав земельного участка единого землепользования с кадастровым номером 12:05:4501001:32, сроком на 10 лет в интересах ООО «Газпром газораспределение Йошкар-Ола» ОГРН 1021200752935, в целях размещения инженерного сооружения -
Линейного объекта «Строительство газораспределительной сети с газопроводами-вводами по д. Якимово (ул. Междуречная д. 16, 18, 20, ул. Тополиная, д. 17)».


Кадастровый номер земельного участка - 12:05:4501001:30 (ЕЗ 12:05:4501001:32)		
Площадь части земельного участка - 87 кв. метров		
Обозначение характерных точек границ	Координаты, м	
	X	Y
1	2	3
н1	370042.97	1278430.00
н2	370046.29	1278432.23
н3	370034.99	1278450.77
н4	370031.64	1278448.59
н1	370042.97	1278430.00



МСК 12

Масштаб 1:500


Условные обозначения:




Характерная точка границы земельного участка, сведения ЕГРН о которой соответствуют требованиям, установленным в соответствии с частью 13 статьи 22 Федерального закона от 13 июля 2015 г. N 218-ФЗ "О государственной регистрации недвижимости"




Характерная точка границы земельного участка, сведения о которой отсутствуют в ЕГРН, местоположение которой определено при кадастровых работах (новая характерная точка)
Надписи номеров существующих характерных точек в ЕГРН




Надписи номеров вновь образованных характерных точек (межевые знаки)






Часть границы, местоположение которой определено при выполнении кадастровых работ



Надписи вновь образованного земельного участка



	Часть границы, сведения ЕГРН о которой позволяют однозначно определить ее положение на местности
:12557	Надписи кадастрового номера земельного участка
	Граница охранной зоны
	Граница кадастрового квартала
