

(наименование документа об утверждении, включая наименования

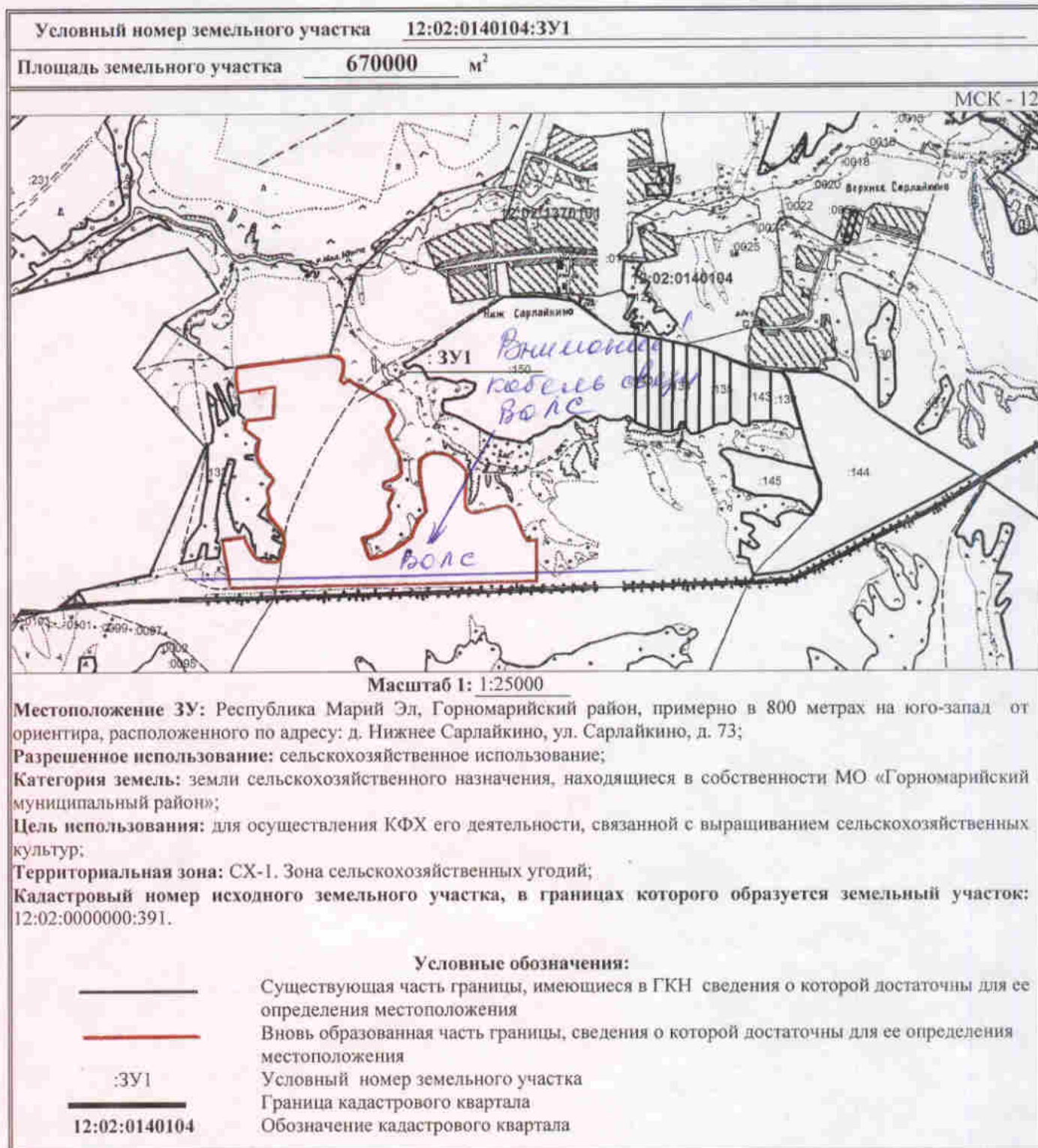
органов государственной власти или органов местного

самоуправления, принявших решение об утверждении схемы

или подписавших соглашение о перераспределении земельных участков)

от _____ № _____

Схема расположения земельного участка или земельных участков на кадастровом плане территории



Условный номер земельного участка - 12:02:0140104:ЗУ1

Площадь земельного участка 670000 м²

Местоположение Республика Марий Эл, Горномарийский р-н, примерно в 800 метрах на юго-запад от ориентира, расположенного по адресу: д. Нижнее Сарлайкино, ул. Сарлайкино, д. 73

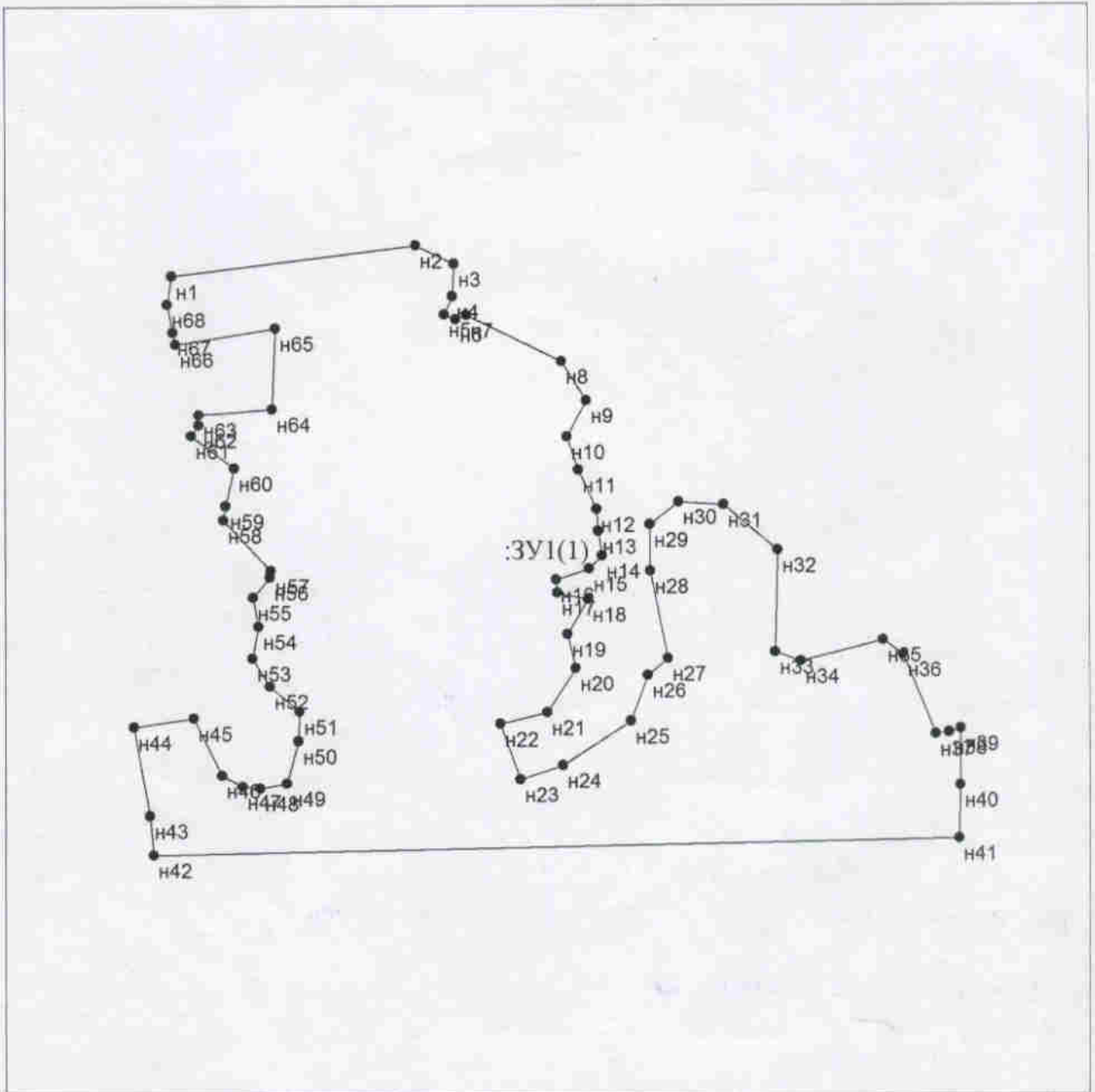
Обозначение характерных точек границ	Координаты, м	
	X	Y
1	2	3
н1	313209	1186279
н2	313256	1186660
н3	313227	1186720
н4	313177	1186718
н5	313147	1186704
н6	313140	1186723
н7	313147	1186740
н8	313074	1186889
н9	313012	1186928
н10	312956	1186897
н11	312904	1186915
н12	312843	1186943
н13	312809	1186946
н14	312771	1186952
н15	312750	1186932
н16	312734	1186881
н17	312714	1186882
н18	312704	1186930
н19	312648	1186898
н20	312595	1186911
н21	312525	1186865
н22	312507	1186792
н23	312421	1186823
н24	312443	1186890
н25	312512	1186997
н26	312584	1187024
н27	312610	1187054
н28	312748	1187028
н29	312819	1187026
н30	312854	1187072
н31	312850	1187142
н32	312780	1187226
н33	312620	1187221
н34	312606	1187261
н35	312639	1187390
н36	312616	1187420
н37	312491	1187472
н38	312494	1187492
н39	312500	1187511
н40	312412	1187510
н41	312329	1187509
н42	312303	1186250
н43	312365	1186244
н44	312504	1186219
н45	312517	1186312

н46	312428	1186356
н47	312410	1186389
н48	312408	1186416
н49	312415	1186457
н50	312481	1186475
н51	312527	1186477
н52	312567	1186432
н53	312611	1186404
н54	312661	1186413
н55	312706	1186405
н56	312738	1186432
н57	312748	1186433
н58	312827	1186360
н59	312849	1186363
н60	312908	1186376
н61	312958	1186309
н62	312975	1186321
н63	312991	1186321
н64	313000	1186435
н65	313127	1186441
н66	313102	1186285
н67	313121	1186281
н68	313165	1186272
н1	313209	1186279

Система координат: МСК-12

Кадастровый квартал: 12:02:0140104

СХЕМА земельного участка



Масштаб 1:10000

Выбранный участок характеризуется следующими показателями:

Рельеф ровный

Почвы и грунты среднесуглинистые, дерново-подзолистые

Уровень грунтовых вод ниже 2 метров

Санитарно-гигиенические условия соответствуют

Условия водоснабжения, электроснабжения, теплоснабжения, транспорта, связи согласно техническим условиям

28.12.15. ПАО «Ростелеком» предусмотреть допущу кабеля связи ВОЛС, не менее 10 км

При проектировании объекта предусмотреть:

снятие с площади _____ и транспортировку к месту временного хранения плодородного слоя почвы объемом - куб. м.

приведение ранее нарушенных земель площадью _____ кв.м. в состояние пригодное для использования _____

СОГЛАСОВАНО:

Зам. главы администрации по экономическому развитию территорий, руководитель отдела по имуществу Горномарийского муниципального района

Руководитель отдела сельского хозяйства

Главный агроном, эколог


Глава администрации МО «Видоватовское сельское поселение»

Руководитель отдела архитектуры администрации района

Горномарийский МРУС филиал в РМЭ ОАО «Ростелеком»

ПО «Горномарийские электрические сети» начальник Горномарийского РЭС


Директор филиала ООО «Газпром газораспределение Йошкар-Ола» в г.Козьмодемьянске

 /Сергеева Т.В./

 /Апасеева Ф.М./

 /Вассанов Н.В./

 /Шумилов Л.В./

 /Мямушкин В.А./

 /Ураков Ю.А./

 /Афанасьев М.Н./

 /Родионов М.И.О./

