

(наименование документа об утверждении, включая наименования

органов государственной власти или органов местного

самоуправления, принявших решение об утверждении схемы


или подписавших соглашение о перераспределении земельных участков)

от _____ № _____

**Схема расположения земельного участка или земельных участков
на кадастровом плане территории**

Условный номер земельного участка	<u>12:02:0110101:ЗУ1</u>
Площадь земельного участка	<u>3300</u> м ²

МСК - 12



Масштаб 1: 1:4200

Местоположение ЗУ: Республика Марий Эл, Горномарийский район, примерно в 100 метрах по направлению на запад от ориентира жилой дом, расположенный по адресу: д. Малиновка Вторая, ул. Малиновка, д.2;

Разрешенное использование: птицеводство;



Категория земель: земли сельскохозяйственного назначения (находящиеся в собственности МО «Горномарийский муниципальный район»);

Цель использования: для осуществления крестьянским (фермерским) хозяйством его деятельности, связанной размещением (строительством) здания для разведения птицы;

Территориальная зона: СХ-8. Зона размещения арендных и семейных ферм.

Кадастровый номер исходного земельного участка, в границах которого образуется земельный участок: 12:02:0000000:301.

Условные обозначения:

	Существующая часть границы, имеющиеся в ГКН сведения о которой достаточны для ее определения местоположения
	Вновь образованная часть границы, сведения о которой достаточны для ее определения местоположения
:ЗУ1	Кадастровый номер земельного участка
	Граница кадастрового квартала
12:02:0110101	Обозначение кадастрового квартала

Условный номер земельного участка - 12:02:0110101:3У1		
Площадь земельного участка 3300 м ²		
Местоположение Республика Марий Эл, Горномарийский р-н, примерно в 100 метрах на запад от ориентира жилой дом, расположенный по адресу: д. Малиновка Вторая, ул. Малиновка, д.2		
Обозначение характерных точек границ	Координаты, м	
	X	Y
1	2	3
н1	313868	1163786
н2	313864	1163826
н3	313774	1163816
н4	313794	1163778
н1	313868	1163786
Система координат: МСК-12		
Кадастровый квартал: 12:02:0110101		

СХЕМА земельного участка



Масштаб 1:1500