

Утверждена

(наименование документа об утверждении, включая наименования

органов государственной власти или органов местного

самоуправления, принявших решение об утверждении схемы

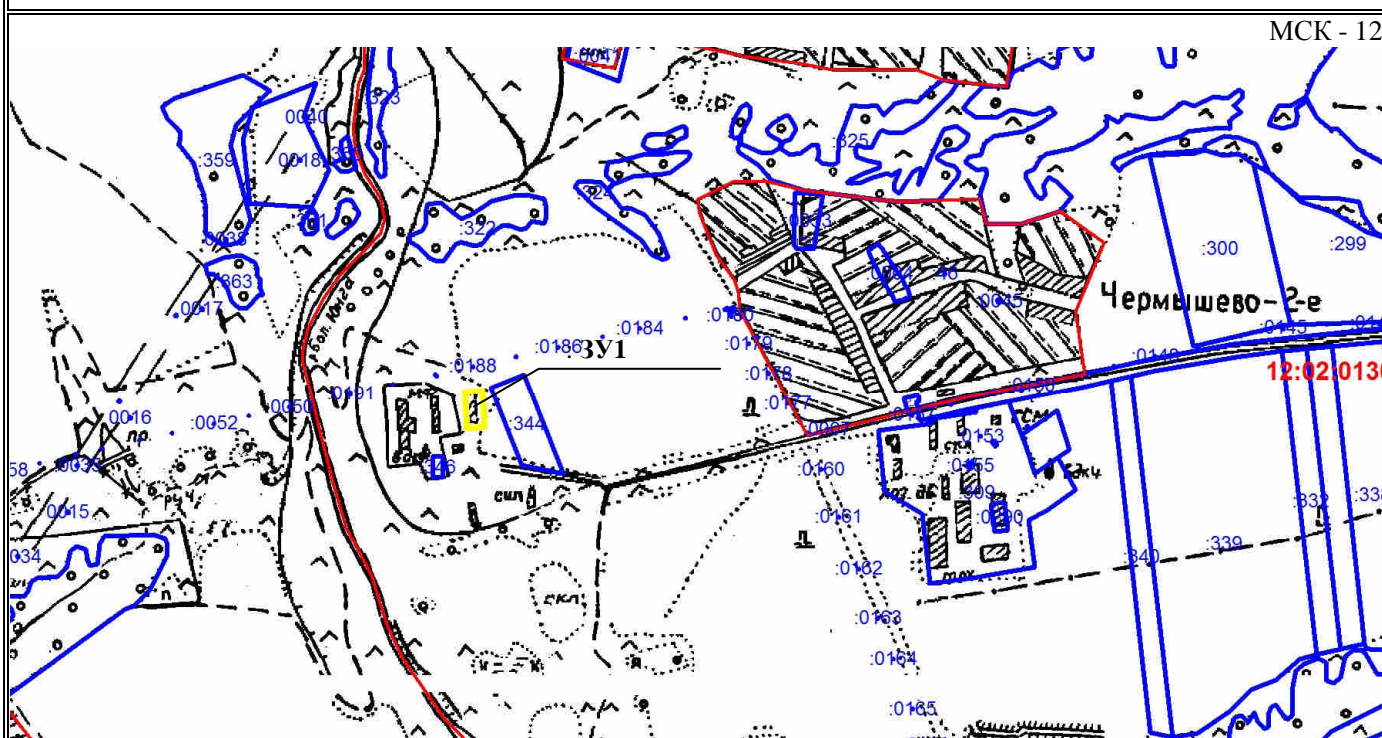
или подписавших соглашение о перераспределении земельных участков)

от _____ № _____

Схема расположения земельного участка или земельных участков на кадастровом плане территории

Условный номер земельного участка 12:02:0130101:ЗУ1

Площадь земельного участка 1800 м²



Масштаб 1: 1:10000

Местоположение ЗУ: Республика Марий Эл, Горномарийский район, примерно в 730 метрах на запад от ориентира: д.Чермышево Второе, ул. Чермышево Второе, д. 19;

Разрешенное использование: Хранение и переработка сельскохозяйственной продукции;




Категория земель: земли сельскохозяйственного назначения (земли МО «Горномарийский муниципальный район»)

Цель использования: для осуществления крестьянским (фермерским) хозяйством его деятельности, связанной с размещением (строительством) здания овощехранилища для хранения сельскохозяйственной продукции;

Территориальная зона: СХ-1. Зона сельскохозяйственных угодий.

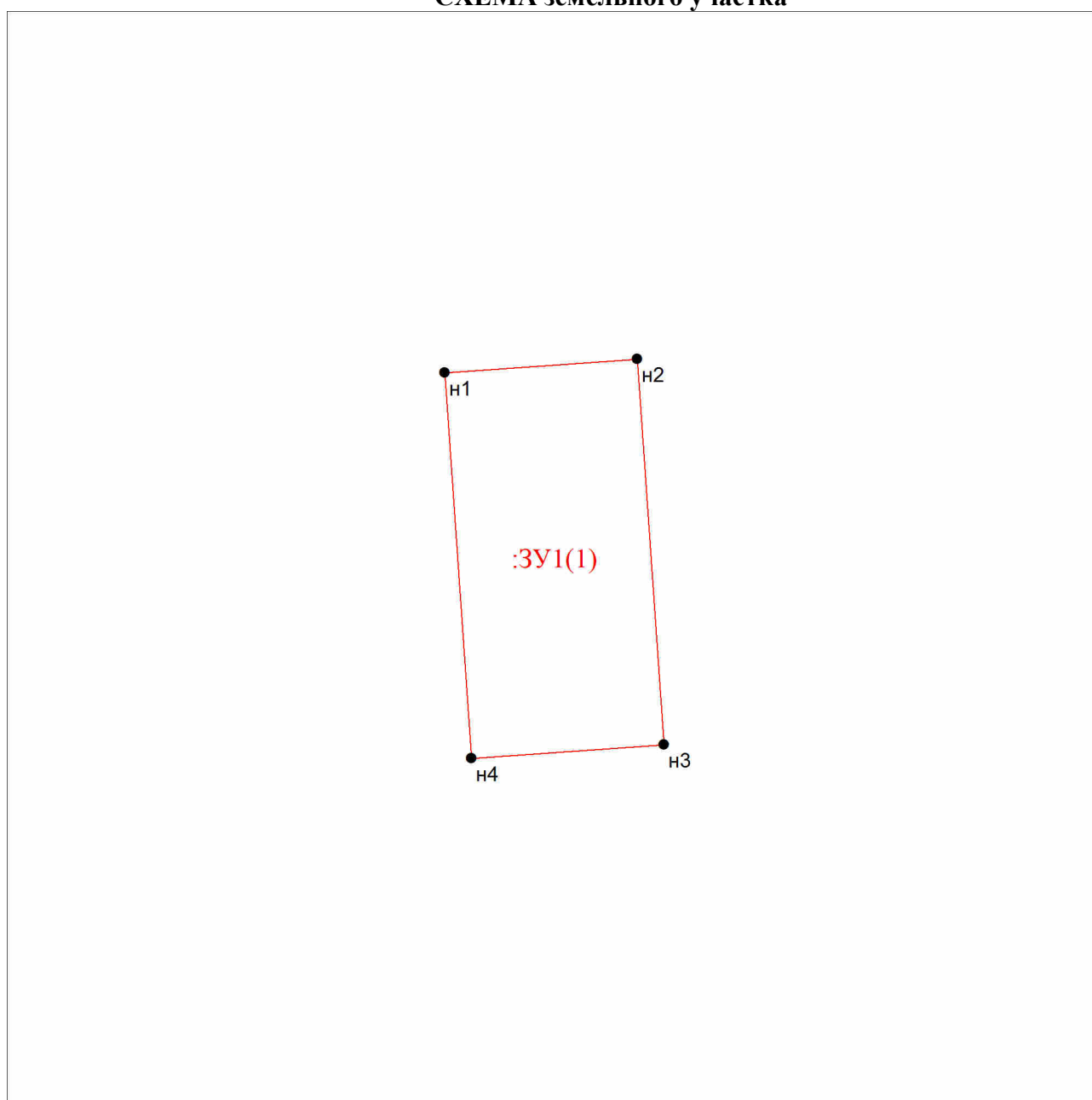
Кадастровый номер исходного земельного участка, в границах которого образуется земельный участок: 12:02:0000000:374.

Условные обозначения:

	Существующая часть границы, имеющиеся в ГКН сведения о которой достаточны для ее определения местоположения
	Вновь образованная часть границы, сведения о которой достаточны для ее определения местоположения
:ЗУ1	Кадастровый (условный) номер земельного участка
	Граница кадастрового квартала
12:02:0130101	Обозначение кадастрового квартала

Условный номер земельного участка - 12:02:0130101:3У1		
Площадь земельного участка 1800 м ²		
Местоположение 425310, Республика Марий Эл, Горномарийский р-н, примерно в 730 метрах на запад от ориентира: д. Чермышево Второе, ул. Чермышево Второе, д. 19		
Обозначение характерных точек границ	Координаты, м	
	X	Y
1	2	3
н1	315378	1181954
н2	315380	1181984
н3	315320	1181988
н4	315318	1181958
н1	315378	1181954
Система координат: МСК-12		
Кадастровый квартал: 12:02:0130101		

СХЕМА земельного участка



Масштаб 1:1000