

«В соответствии с пунктом 1 статьи 39.18 Земельного кодекса Российской Федерации, **Комитет по управлению муниципальным имуществом администрации муниципального образования «Городской округ «Город Козьмодемьянск»** информирует население о возможности предоставления гражданам в собственность для индивидуального жилищного строительства следующих земельных участков:

- земельный участок площадью 600 кв.м., расположен по адресу: Республика Марий Эл, г. Козьмодемьянск, ул. 40 лет Октября (согласно схемы);

- земельный участок площадью 1372 кв.м., расположен по адресу: Республика Марий Эл, г. Козьмодемьянск, ул. 40 лет Октября (согласно схемы).

Граждане, заинтересованные в предоставлении указанных земельных участков, имеют право в течение 30 дней со дня опубликования данного извещения подавать заявления о намерении участвовать в аукционах по продаже указанного земельного участка в Комитет по управлению муниципальным имуществом администрации муниципального образования «Городской округ «Город Козьмодемьянск» (далее – заявления).

Заявления о намерении участвовать в аукционе по продаже такого земельного участка подаются или направляются лицами, заинтересованными в предоставлении такого земельного участка лично или посредством почтовой связи на бумажном носителе либо в форме электронных документов с использованием информационно-телекоммуникационной сети «Интернет», требования к их формату утверждены Приказом Министерства экономического развития Российской Федерации от 14 января 2015 г. №7.

Заявления о намерении участвовать в аукционе подаются в произвольной форме

Дата и время начала приема заявок: 26.02.2016 г. рабочие дни с 8.00 до 12.00 и с 13.00 до 17.00 по московскому времени.

Дата и время окончания приема заявок: 28.03.2016 г. 17 часов 00 мин.

Дата подведения итогов: 29.03.2016 г. 14 часов 00 минут.

За информацией, а так же для ознакомления со схемой расположения земельного участка на кадастровой карте территории, обращаться в Комитет по управлению муниципальным имуществом администрации муниципального образования «Городской округ «Город Козьмодемьянск» по адресу: г.Козьмодемьянск, бул. Космонавтов, д. 14, каб. 403, тел. 8-(83632)-7-34-28, или 7-54-78. Адрес электронной почты: kumi_kozm@mail.ru

УТВЕРЖДЕНА

Постановлением администрации
муниципального образования
"Городской округ "Город
Козьмодемьянск""
от 15.12.2015 № _____

СХЕМА


расположения земельного участка или земельных участков на
кадастровом плане территории

| | | |
|---|---------------|---------|
| Условный номер земельного участка - ЗУ1 | | |
| Площадь земельного участка 600 м ² | | |
| Местоположение 425350, Республика Марий Эл, Козьмодемьянск г, 40 лет Октября ул | | |
| Обозначение характерных точек границ | Координаты, м | |
| | X | Y |
| 1 | 2 | 3 |
| 9 | 330108 | 1187347 |
| 8 | 330085 | 1187376 |
| 4 | 330071 | 1187364 |
| н1 | 330092 | 1187340 |
| н2 | 330102 | 1187344 |
| 9 | 330108 | 1187347 |
| Система координат: МСК 12 | | |
| Квартал: 12:17:0103005 | | |



Масштаб 1:500


Условные обозначения:




Границы земельных участков, установленные (уточненные) при проведении кадастровых работ, отражающиеся в масштабе



Надписи вновь образованного земельного участка



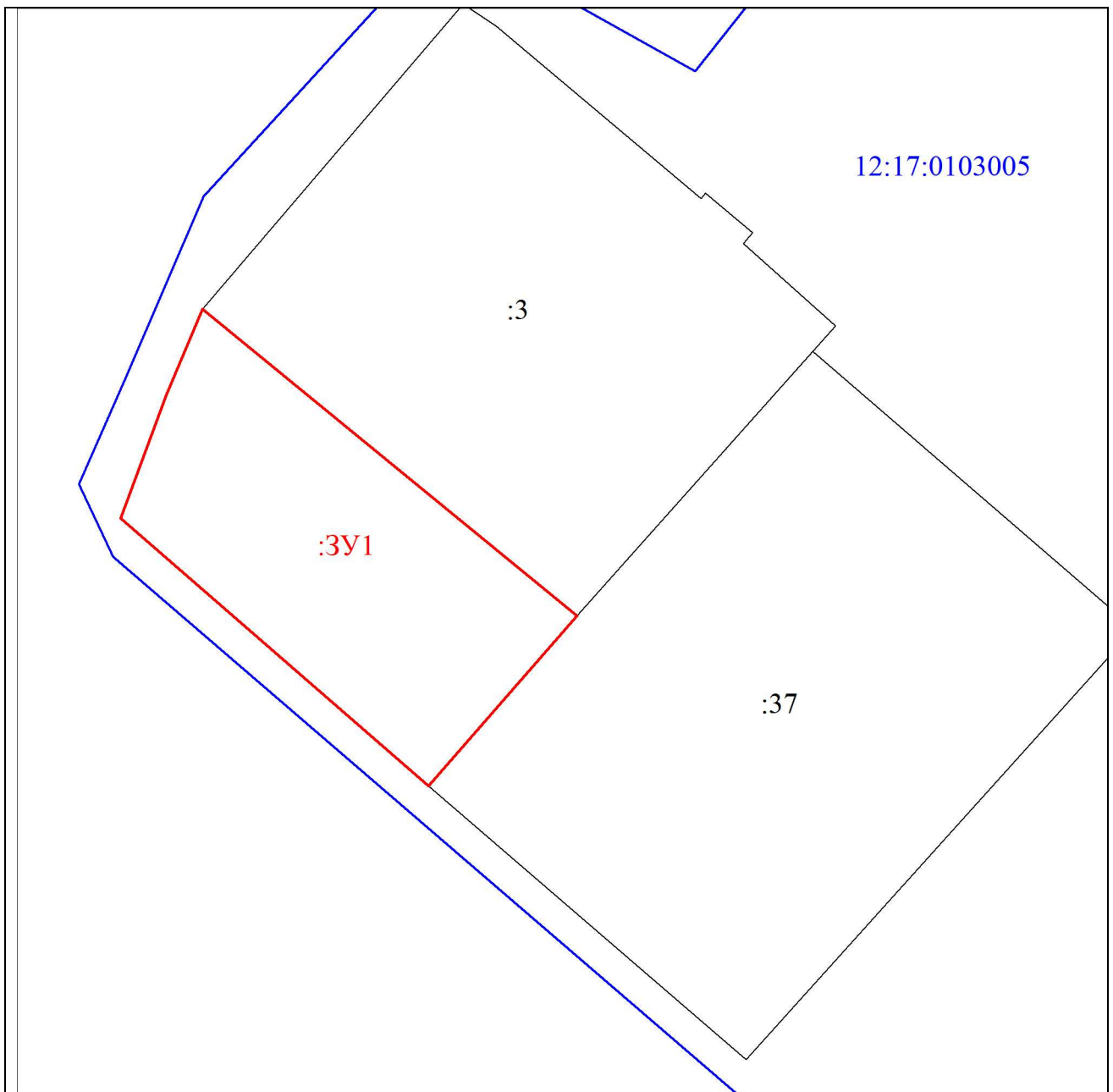
Надписи кадастрового номера земельного участка



Граница кадастрового квартала




Обозначение кадастрового квартала



Масштаб 1:500


Условные обозначения:



Границы земельных участков, установленные (уточненные) при проведении кадастровых работ, отражающиеся в масштабе



Надписи вновь образованного земельного участка



Надписи кадастрового номера земельного участка



Граница кадастрового квартала



Обозначение кадастрового квартала

УТВЕРЖДЕНА

Постановлением администрации
городского округа "Город
Козьмодемьянск"
от ____ . ____ . 2016 № ____

СХЕМА


расположения земельного участка или земельных участков на
кадастровом плане территории

| | | |
|--|---------------|---------|
| Условный номер земельного участка - :ЗУ1 | | |
| Площадь земельного участка 1372 м ² | | |
| Обозначение характерных точек границ | Координаты, м | |
| | X | Y |
| 1 | 2 | 3 |
| н1 | 329941 | 1187507 |
| 1 | 329889 | 1187568 |
| 7 | 329856 | 1187606 |
| н2 | 329923 | 1187496 |
| н1 | 329941 | 1187507 |
| Система координат: МСК 12 | | |
| Квартал: 12:17:0104001 | | |

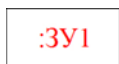


Масштаб 1:1000

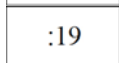
Условные обозначения:



Границы земельных участков, установленные (уточненные) при проведении кадастровых работ, отражающиеся в масштабе



Надписи вновь образованного земельного участка



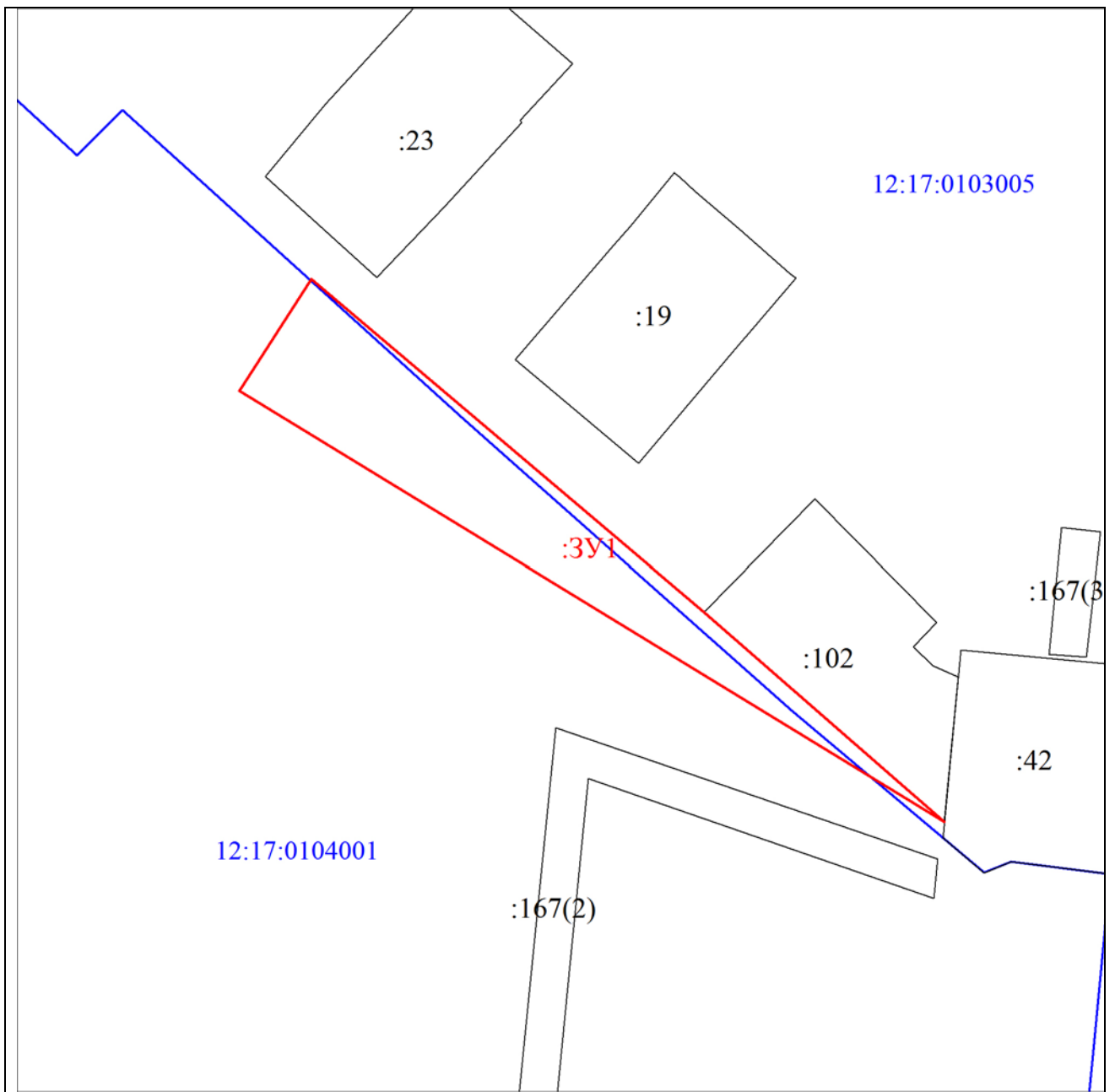
Надписи кадастрового номера земельного участка



Граница кадастрового квартала


12:17:0103005

Обозначение кадастрового квартала

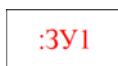


Масштаб 1:1000

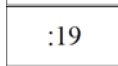
Условные обозначения:



Границы земельных участков, установленные (уточненные) при проведении кадастровых работ, отражающиеся в масштабе



Надписи вновь образованного земельного участка



Надписи кадастрового номера земельного участка



Граница кадастрового квартала



Обозначение кадастрового квартала