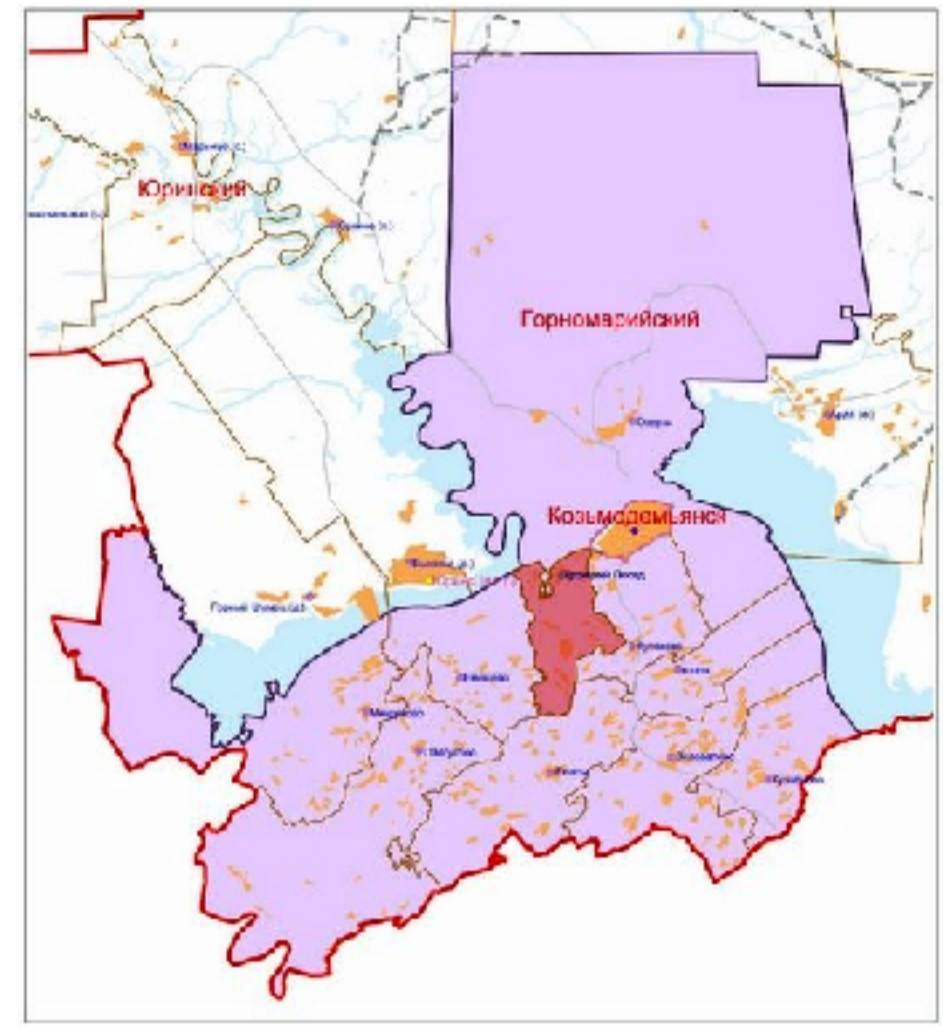
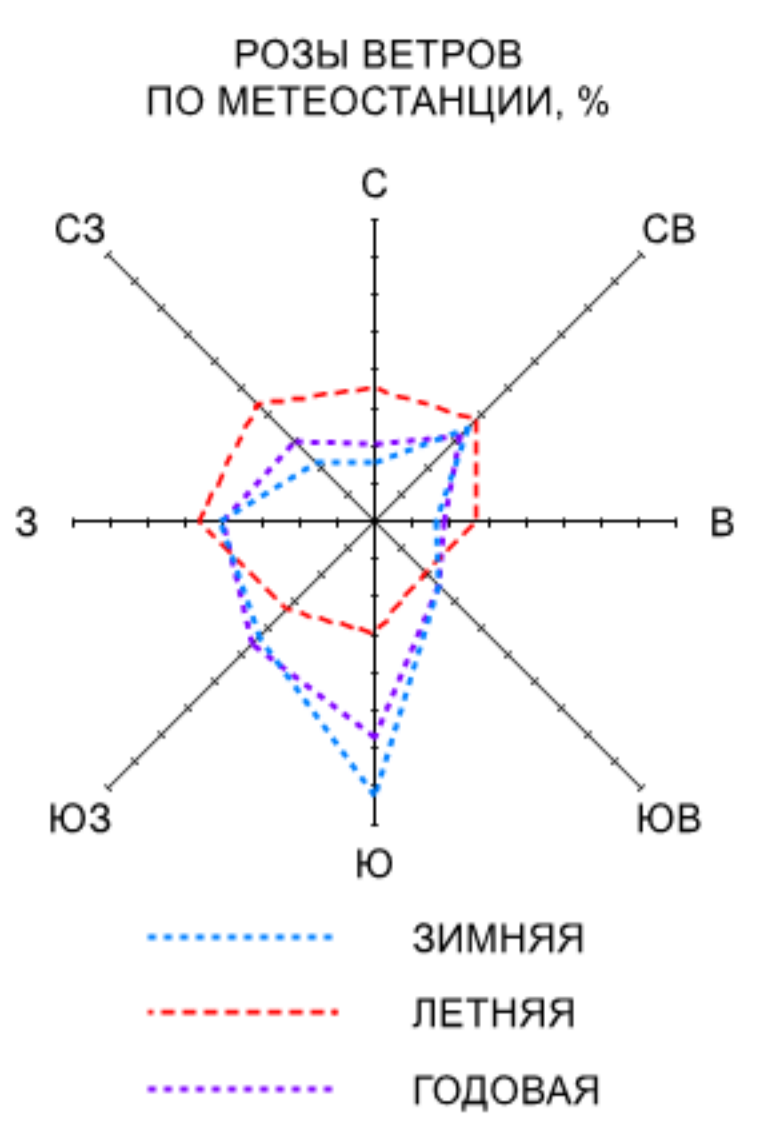


Схема размещения сельского поселения  
в структуре муниципального района



РЕСПУБЛИКА МАРИЙ ЭЛ  
ГОРНОМАРИЙСКИЙ МУНИЦИПАЛЬНЫЙ РАЙОН  
ТРОИЦКО-ПОСАДСКОЕ СЕЛЬСКОЕ ПОСЕЛЕНИЕ  
**ГЕНЕРАЛЬНЫЙ ПЛАН**  
Карта территорий подверженных риску возникновения  
чрезвычайных ситуаций природного и техногенного характера



ЮРИНСКИЙ  
МУНИЦИПАЛЬНЫЙ  
РАЙОН

ОЗЕРКИНСКОЕ  
СЕЛЬСКОЕ ПОСЕЛЕНИЕ

ЕМЕШЕВСКОЕ  
СЕЛЬСКОЕ ПОСЕЛЕНИЕ

КРАСНОВОЛЖСКОЕ  
СЕЛЬСКОЕ ПОСЕЛЕНИЕ

ЕЛАСОВСКОЕ  
СЕЛЬСКОЕ ПОСЕЛЕНИЕ

Условные обозначения

- Границы единиц административно-территориального деления Российской Федерации
- Граница муниципального района
- Граница сельского поселения
- Граница населенного пункта


Поверхностные водные объекты

- Водоток (река, ручей, канал)
- Водоём (озеро, пруд, обводненный карьер, водохранилище)
- Водоток (река, ручей, канал)

Территории, подверженные риску возникновения чрезвычайных ситуаций техногенного характера

- Территории, подверженные опасным метеорологическим процессам
- Территории, подверженные опасным метеорологическим процессам
- Территории, подверженные риску возникновения чрезвычайных ситуаций природного характера
- Территории, подверженные риску возникновения чрезвычайных ситуаций природного характера
- Территории, подверженные риску возникновения чрезвычайных ситуаций техногенного характера

МАСШТАБ 1:10000



Троицко-Посадское сельское поселение Горномарийский муниципальный район Республики Марий Эл		Степень	Лист	Листов
Исполнитель	Маслова А.О.	(7)	1	1
Составитель	Самойлова Л.П.	Карта территорий подверженных риску возникновения чрезвычайных ситуаций природного и техногенного характера		
Масштаб 1:10000		ООО ИЭТ "Спектр"		