

План границ объекта

Лист 1

Респ. Марий Эл,
р-н Моркинский

:464

12:13:0080502

:2041

12:13:0830101

39

40

30

31

38

32

Зона I

12:13:0080502

47

35

36

37

33

34

Система координат-МСК-12

Условные обозначения:

Масштаб 1:1000

Зона I Зона публичного сервитута линейного объекта "Газопровод межпоселковый к д. Тыгыде Морко, д. Янгушево, д. Лопнур, д. Смычка Моркинского района Республики Марий Эл", (код объекта 12/1531-1)

12:12:0000000
:2041

Граница кадастрового квартала
Номер кадастрового квартала
Кадастровый номер земельного участка
Граница кадастрового участка

— Проектные границы публичного сервитута

● 35
— Номер характерной точки границы зоны публичного сервитута

--- Проектные местоположение линейного объекта

Подпись _____
Место для оттиска печати (при наличии) лица, составившего описание местоположения границ объекта

Дата "___" _____ г.

План границ объекта

Лист 2

Респ. Марий Эл,
р-н Моркинский

12:13:0080502

:2041(1)

:199

:21

:20

12:13:1700101

:2041(1)

:19

:18

Зона 1

Система координат-МСК-12

Масштаб 1:1000

Зона 1

Зона публичного сервитута линейного объекта "Газопровод межпоселковый к д. Тыгыде Морко, д. Янгушево, д. Лопнур, д. Смычка Моркинского района Республики Марий Эл", (код объекта 12/1531-1)

Условные обозначения:

35

● Номер характерной точки границы зоны публичного сервитута

12:12:0000000

:2041

Граница кадастрового квартала

Номер кадастрового квартала

Кадастровый номер земельного участка

Граница кадастрового участка

— Проектные границы публичного сервитута

--- Проектные местоположение линейного объекта

Подпись _____
Место для оттиска печати (при наличии) лица, составившего описание местоположения границ объекта

Дата "___" ____ г.

Респ. Марий Эл,
р-н Моркинский

12:13:0080502

:236

:464

:1437

Зона 1

:31

12:13:1700101

:23

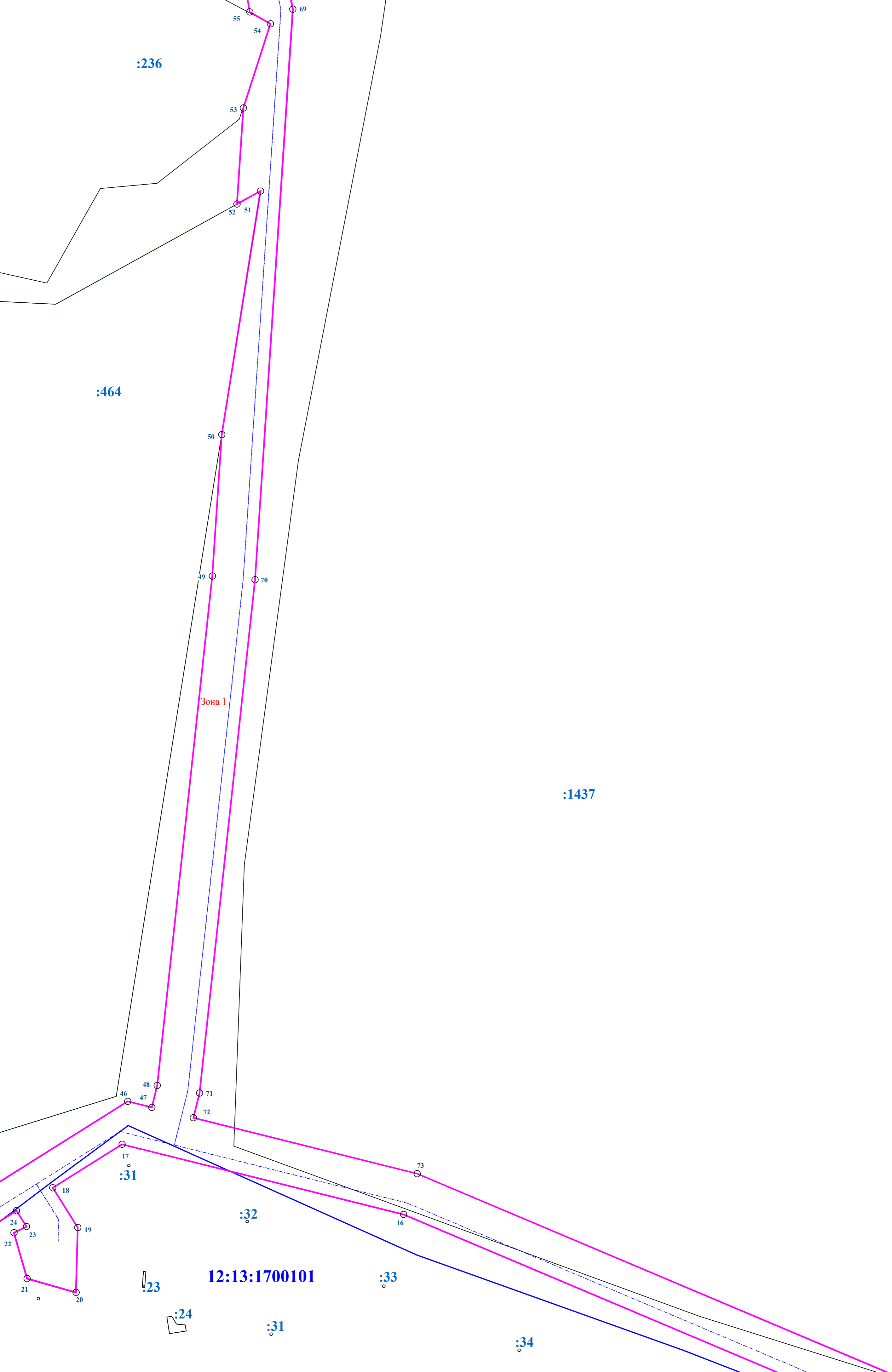
:24

:31

:32

:33

:34



Зона 1 Зона публичного сервитута линейного объекта "Газопровод межпоселковый к д. Тыгыде Морко, д. Янгушево, д. Лопнур, д. Смычка Моркинского района Республики Марий Эл", (код объекта 12/1531-1)

— Проектные границы публичного сервитута

○ 35
○ Номер характерной точки границы зоны публичного сервитута

--- Проектные местоположение линейного объекта

Условные обозначения:

12:12:0000000

:2041

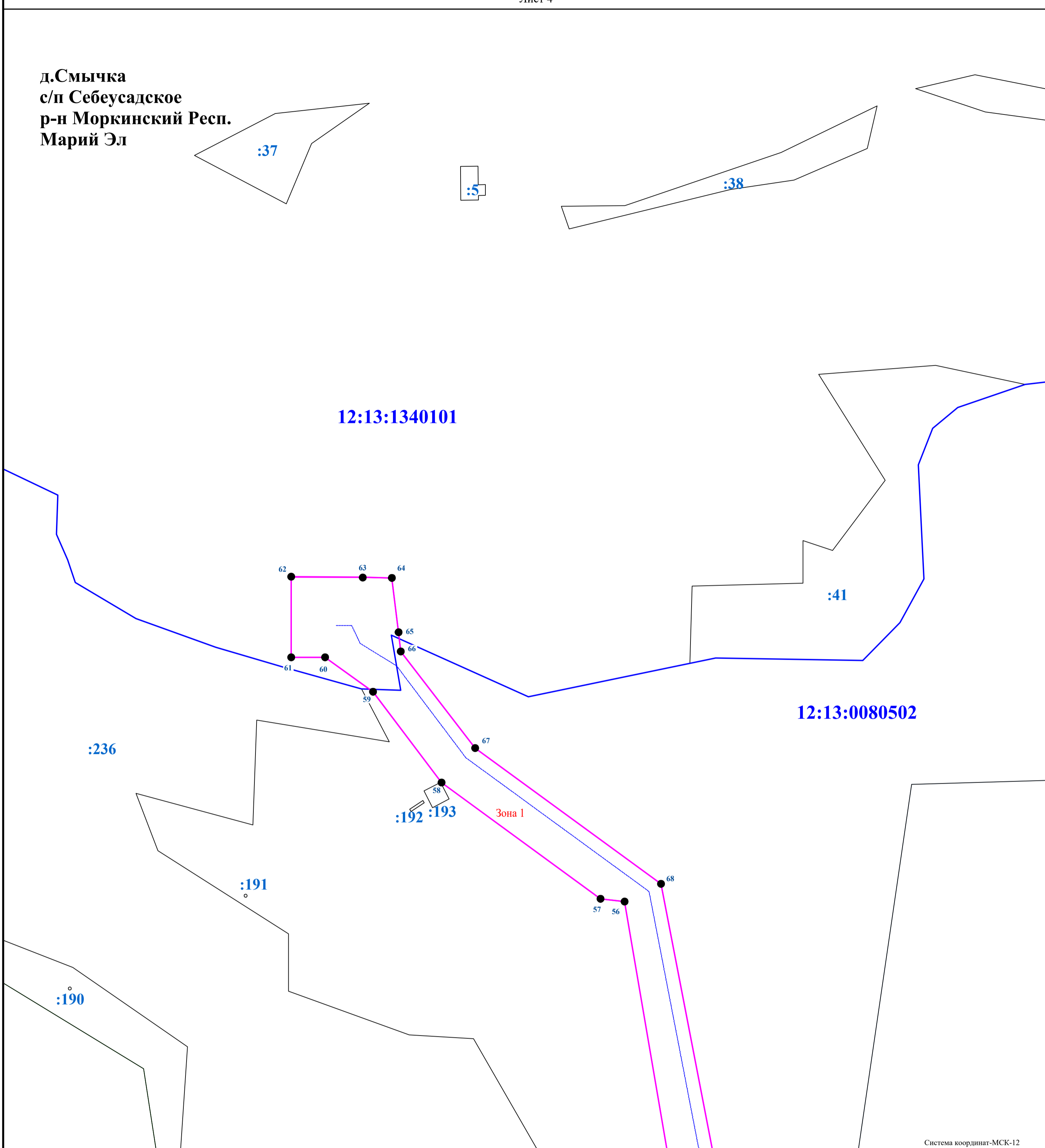
— Граница кадастрового квартала

— Номер кадастрового квартала

— Кадастровый номер земельного участка

— Граница кадастрового участка

д.Смычка
с/п Себеусадское
р-н Моркинский Респ.
Марий Эл



Система координат-МСК-12

Условные обозначения:

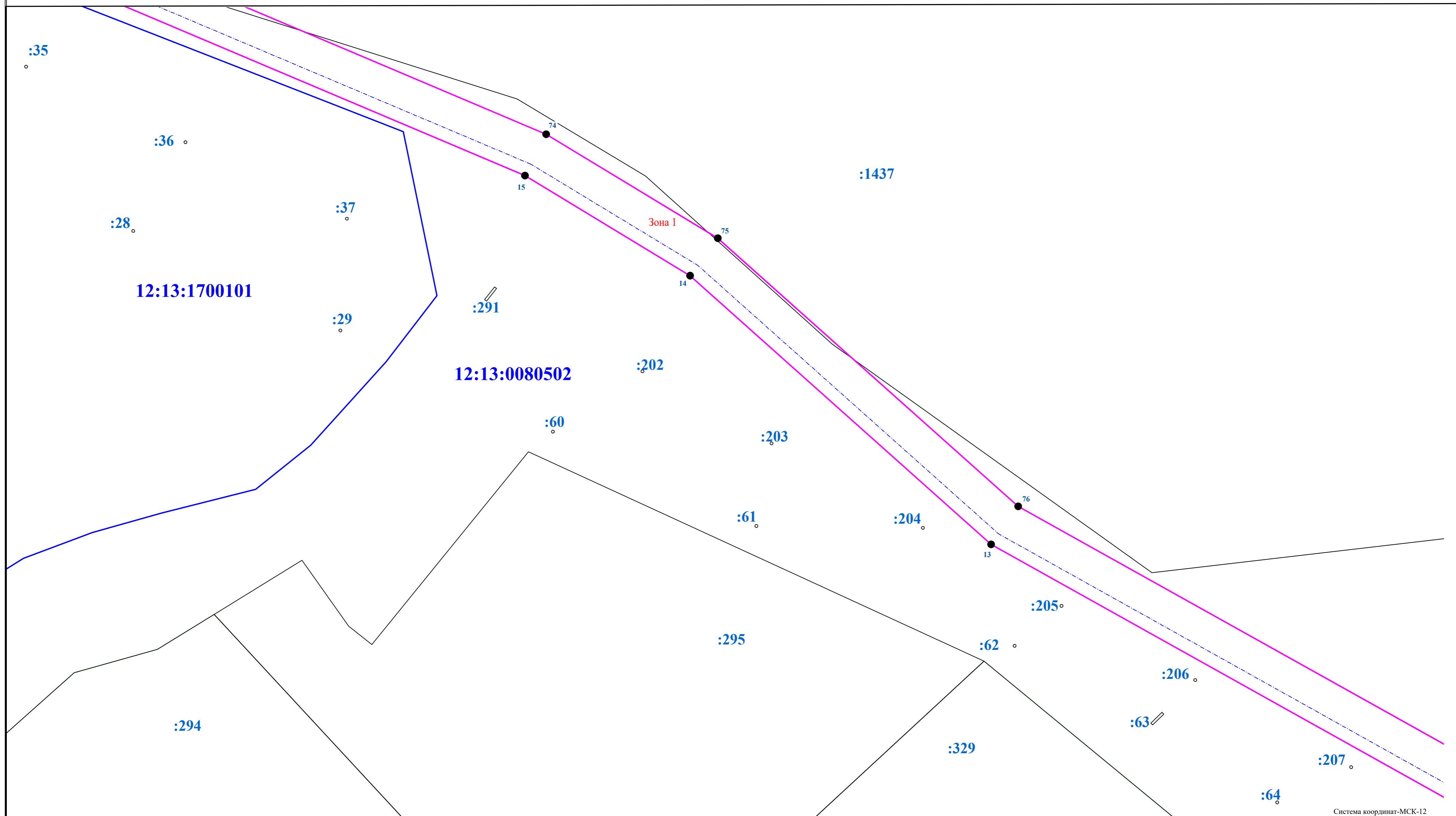
Масштаб 1:1000

- Зона 1 Зона публичного сервитута линейного объекта "Газопровод межпоселковый к д. Тыгыде Морко, д. Янгучево, д. Лопнур, д. Смычка Моркинского района Республики Марий Эл", (код объекта 12/1531-1)
- Проектные границы публичного сервитута
- 35 Номер характерной точки границы зоны публичного сервитута
- - - - - Проектные местоположение линейного объекта

- 12:12:0000000 Граница кадастрового квартала
- :2041 Номер кадастрового квартала
- Кадастровый номер земельного участка
- Граница кадастрового участка

План границ объекта

Лист 5



Условные обозначения:

- Зона 1 Зона публичного сервитута линейного объекта "Газопровод межпоселковый к д. Тыгыде Морко, д. Янгушево, д. Лопнур, д. Смычка Моркинского района Республики Марий Эл", (код объекта 12/1531-1)
- Проектные границы публичного сервитута
- 35 Номер характерной точки границы зоны публичного сервитута
- - - - - Проектные местоположения линейного объекта
- Граница кадастрового квартала
- 12:12:0000000 Номер кадастрового квартала
- :2041 Кадастровый номер земельного участка
- Граница кадастрового участка

Подпись _____
Место для оттиска печати (при наличии) лица, составившего описание местоположения границ объекта

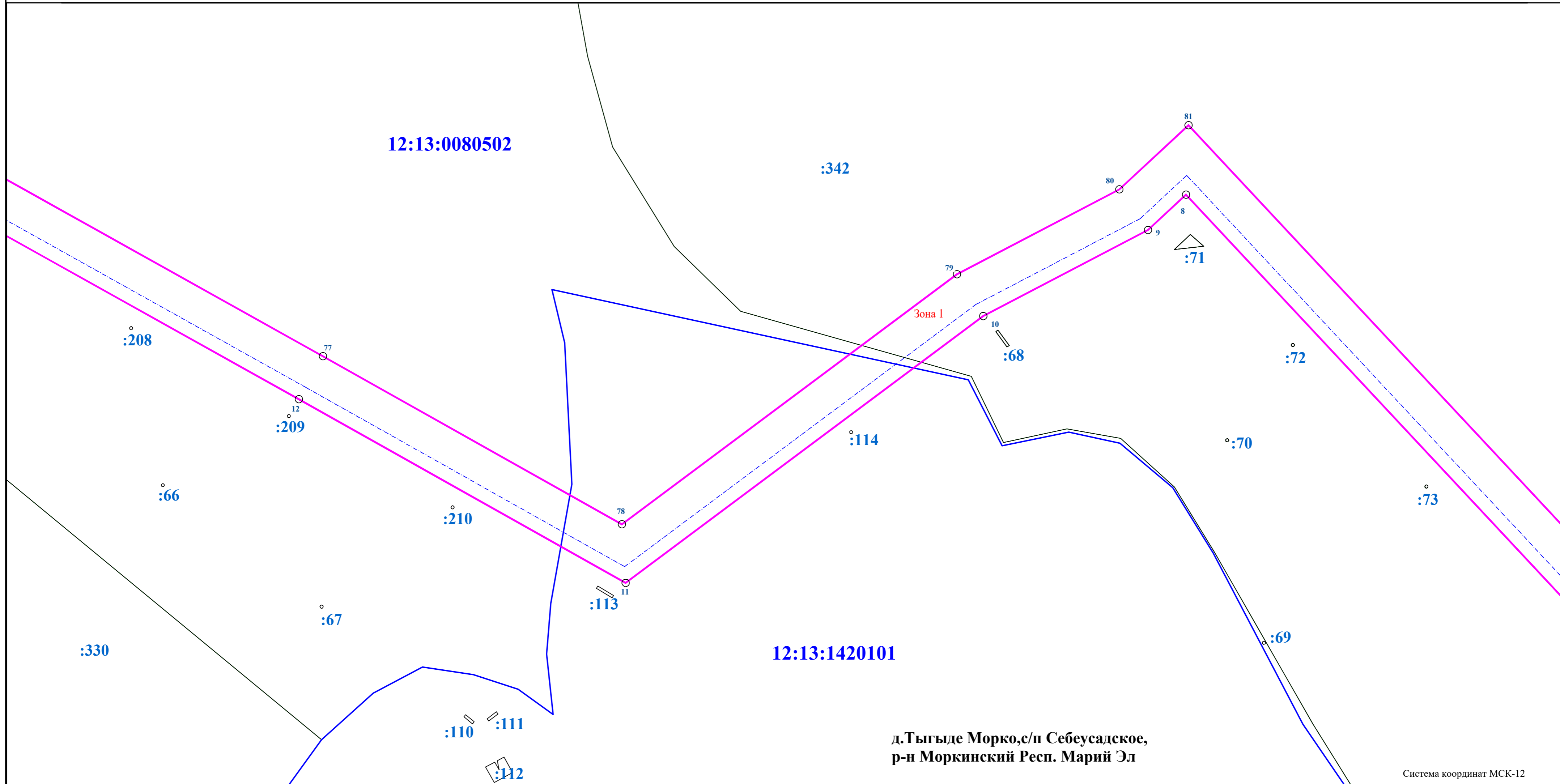
Система координат-СК-12

Масштаб 1:1000

Дата "___" _____ г.

План границ объекта

Лист 6



д.Тыгыде Морко, с/п Себеусадское,
р-н Моркинский Респ. Марий Эл

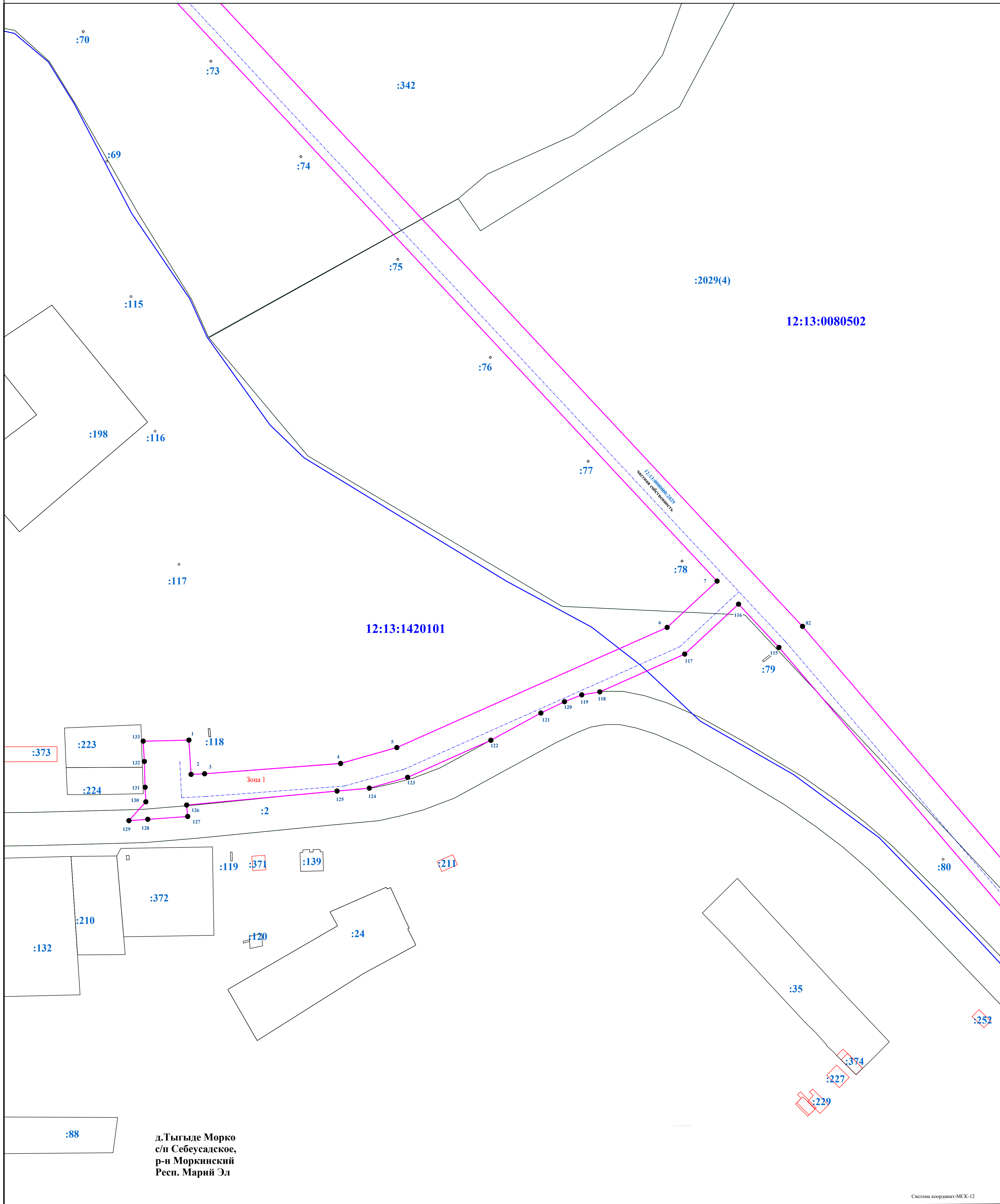
Система координат МСК-12

Масштаб 1:1000

Условные обозначения:

- Зона 1** Зона публичного сервитута линейного объекта "Газопровод межпоселковый к д. Тыгыде Морко, д. Янгушево, д. Лопнур, д. Смычка Моркинского района Республики Марий Эл", (код объекта 12/1531-1)
- Проектные границы публичного сервитута
- ³⁵ Номер характерной точки границы зоны публичного сервитута
- - - - - Проектные местоположение линейного объекта

- Граница кадастрового квартала
- 12:12:000000:2041 Номер кадастрового квартала
- Кадастровый номер земельного участка
- Граница кадастрового участка

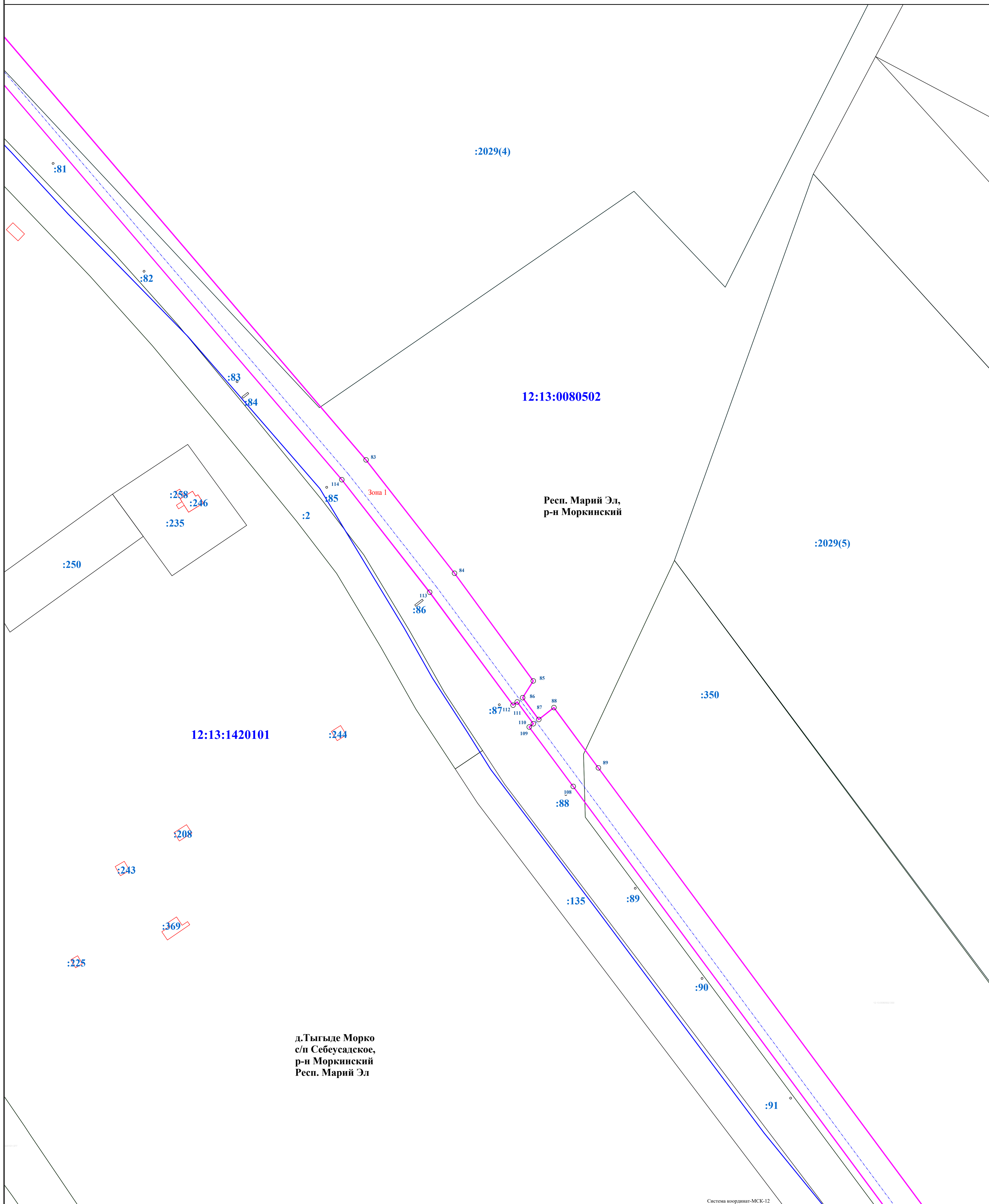


д.Тыгыде Морко
с/п Себеусадское,
р-н Моркинский
Респ. Марий Эл

Система координат-МСК-12
Масштаб 1:1000

Условные обозначения:

- Зона 1 Зона публичного сервитута линейного объекта "Газопровод межпоселковый к д. Тыгыде Морко, д. Янгучево, д. Дюпнур, д. Смьчка Моркинского района Республики Марий Эл", (код объекта 12/1531-1)
- Проектные границы публичного сервитута
- - - - - Проектные местоположение линейного объекта
- 35 Номер характерной точки границы зоны публичного сервитута
- Граница кадастрового квартала
- 12:12:0000000:2041 Номер кадастрового квартала
- Кадастровый номер земельного участка
- Граница кадастрового участка



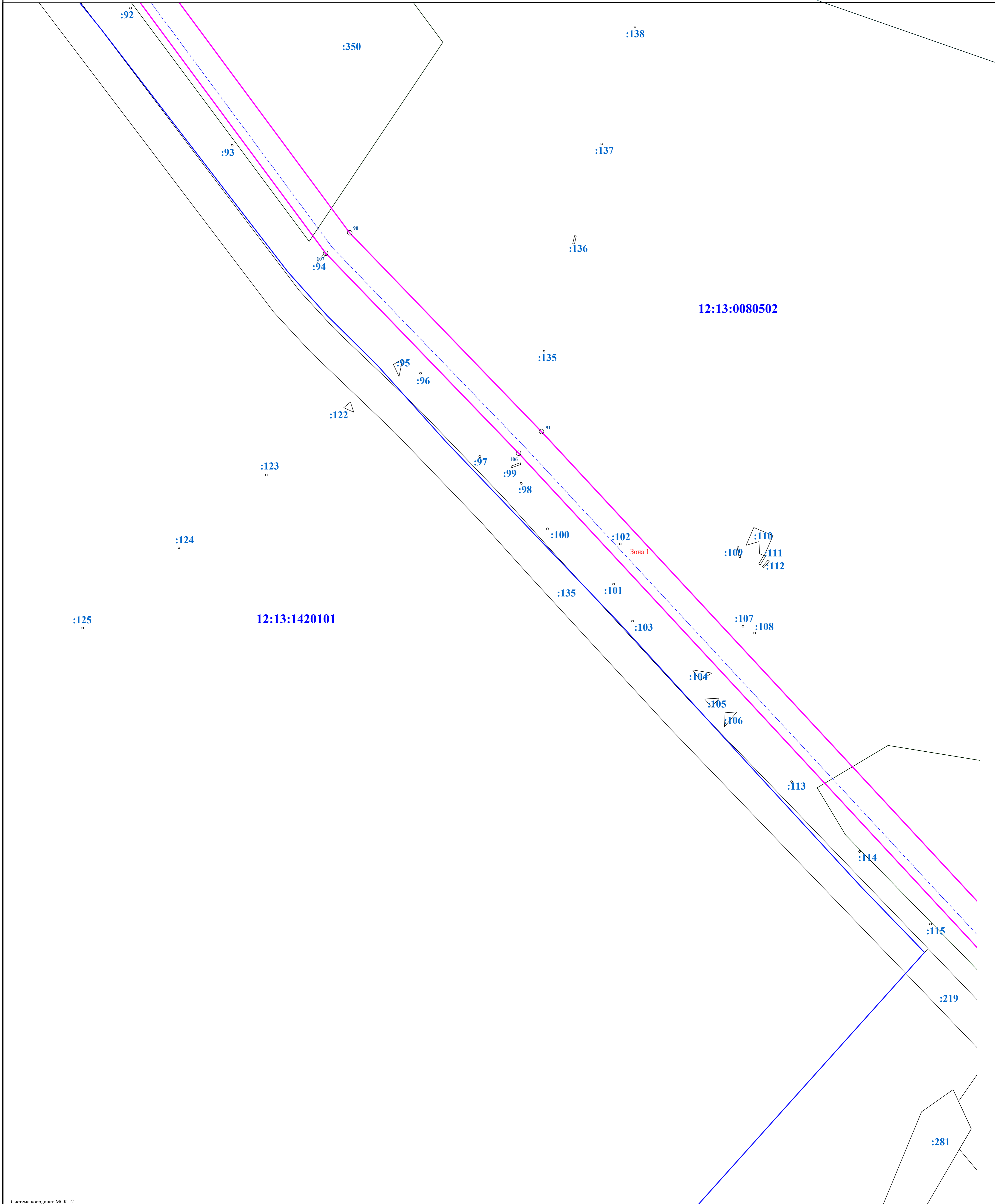
д.Тыгыде Морко
с/п Себеусадское,
р-н Моркинский
Респ. Марий Эл

Система координат-МСК-12

Масштаб 1:1000

Условные обозначения:

- | | | | |
|---|---|---|---|
| <p>Зона 1</p> <p>○₃₅</p> <p>-----</p> | <p>Зона публичного сервитута линейного объекта "Газопровод межпоселковый к д. Тыгыде Морко, д. Янгучево, д. Лопнур, д. Смычка Моркинского района Республики Марий Эл", (код объекта 12/1531-1)</p> <p>Проектные границы публичного сервитута</p> <p>Номер характерной точки границы зоны публичного сервитута</p> <p>Проектные местоположение линейного объекта</p> | <p>-----</p> <p>12:12:0000000</p> <p>:2041</p> <p>-----</p> | <p>Граница кадастрового квартала</p> <p>Номер кадастрового квартала</p> <p>Кадастровый номер земельного участка</p> <p>Граница кадастрового участка</p> |
|---|---|---|---|



Система координат: МСК-12

Масштаб 1:1000

Условные обозначения:

- Зона I

35
○

Зона публичного сервитута линейного объекта "Газопровод межпоселковый к д. Тыгыде Морко, д. Янгушево, д. Дюппур, д. Смычка Моркинского района Республики Марий Эл", (код объекта 12/1531-1)

Проектные границы публичного сервитута

Номер характерной точки границы зоны публичного сервитута

Проектные местоположение линейного объекта

12:12:0000000

:2041

Граница кадастрового квартала

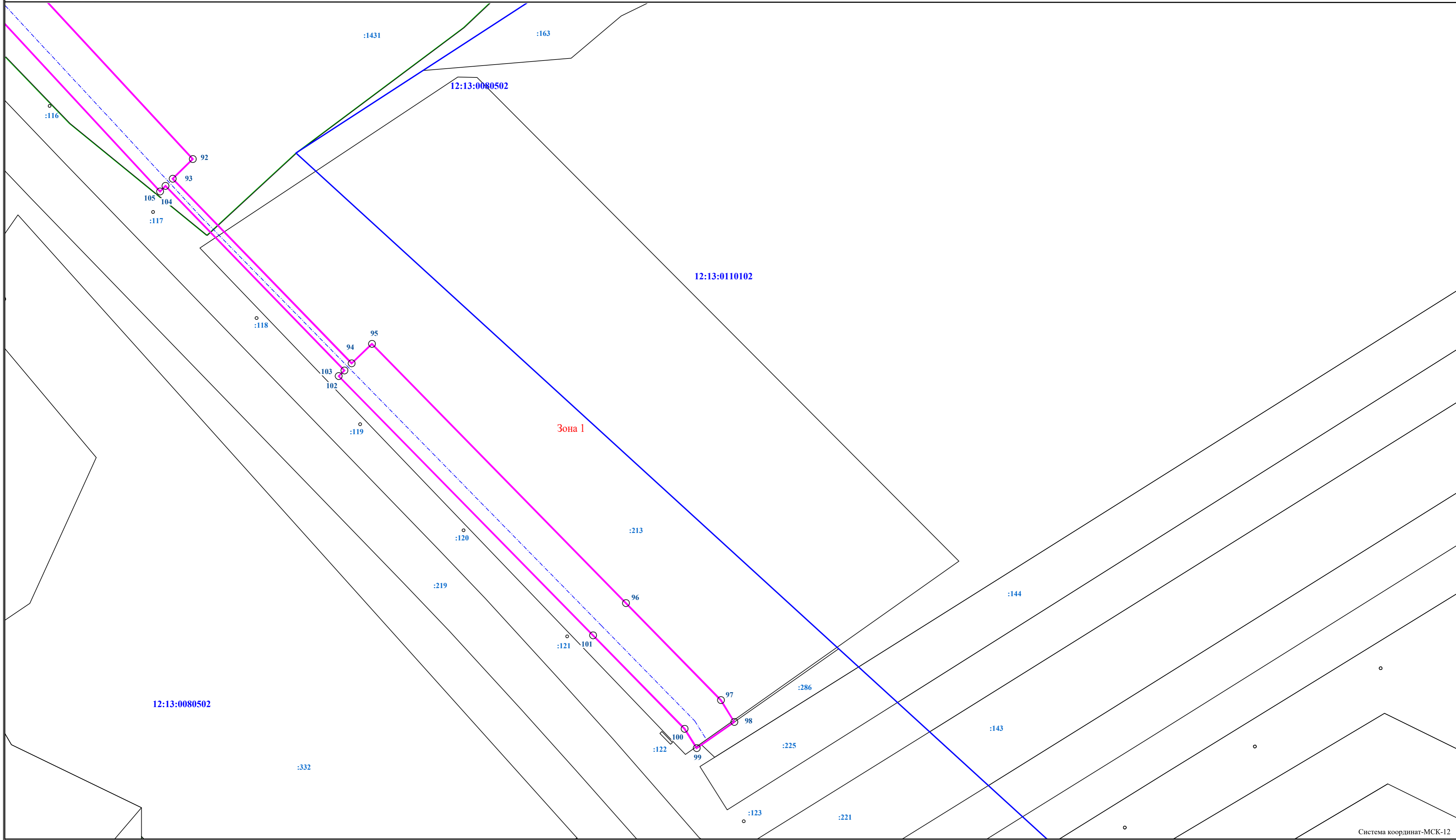
Номер кадастрового квартала

Кадастровый номер земельного участка

Граница кадастрового участка

План границ объекта

Лист 10



Условные обозначения:

- | | | | |
|---------------|---|----------------------|--------------------------------------|
| Зона 1 | Зона публичного сервитута линейного объекта "Газопровод межпоселковый к д. Тыгыде Морко, д. Янгушево, д. Лопнур, д. Смычка Моркинского района Республики Марий Эл", (код объекта 12/1531-1) | | Граница кадастрового квартала |
| | Проектные границы публичного сервитута | 12:12:0000000 | Номер кадастрового квартала |
| 35 | Номер характерной точки границы зоны публичного сервитута | :2041 | Кадастровый номер земельного участка |
| | Проектные местоположение линейного объекта | | Граница кадастрового участка |

Подпись _____
Место для оттиска печати (при наличии) лица, составившего описание местоположения границ объекта

Система координат-МСК-12
Масштаб 1:1000

Дата "___" _____ г.