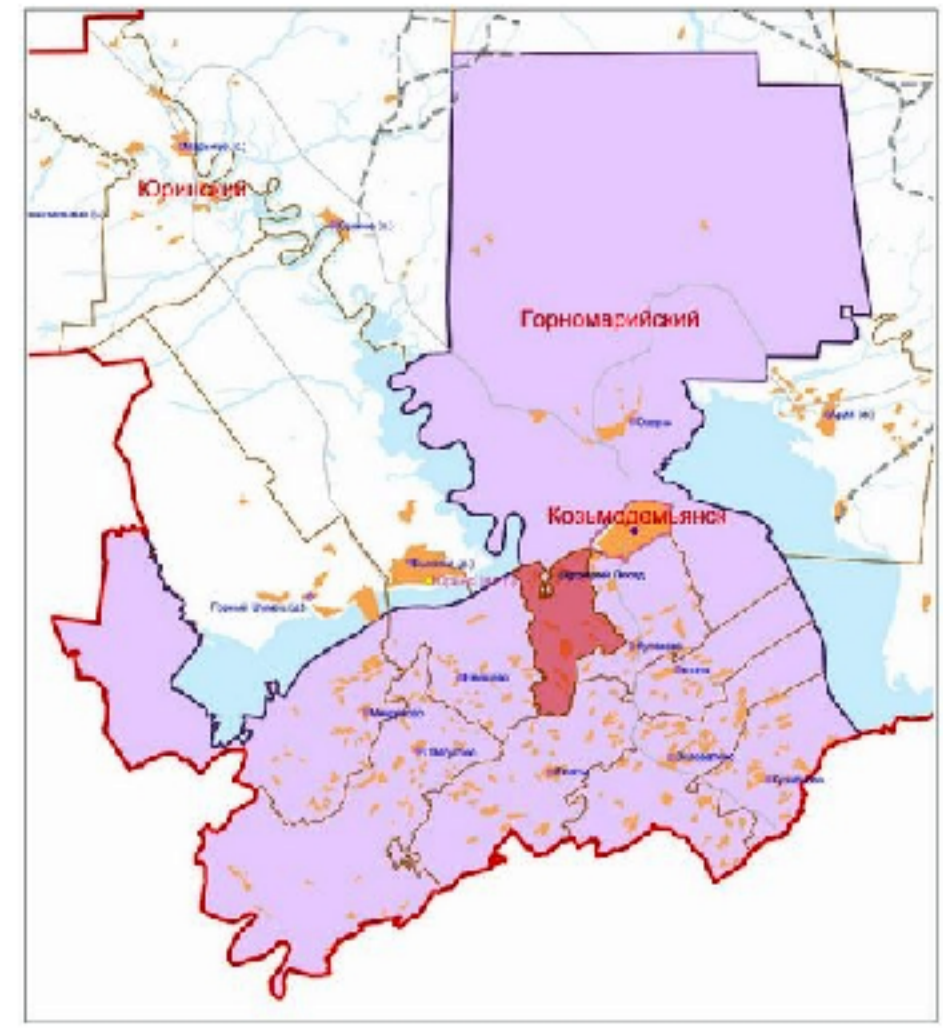
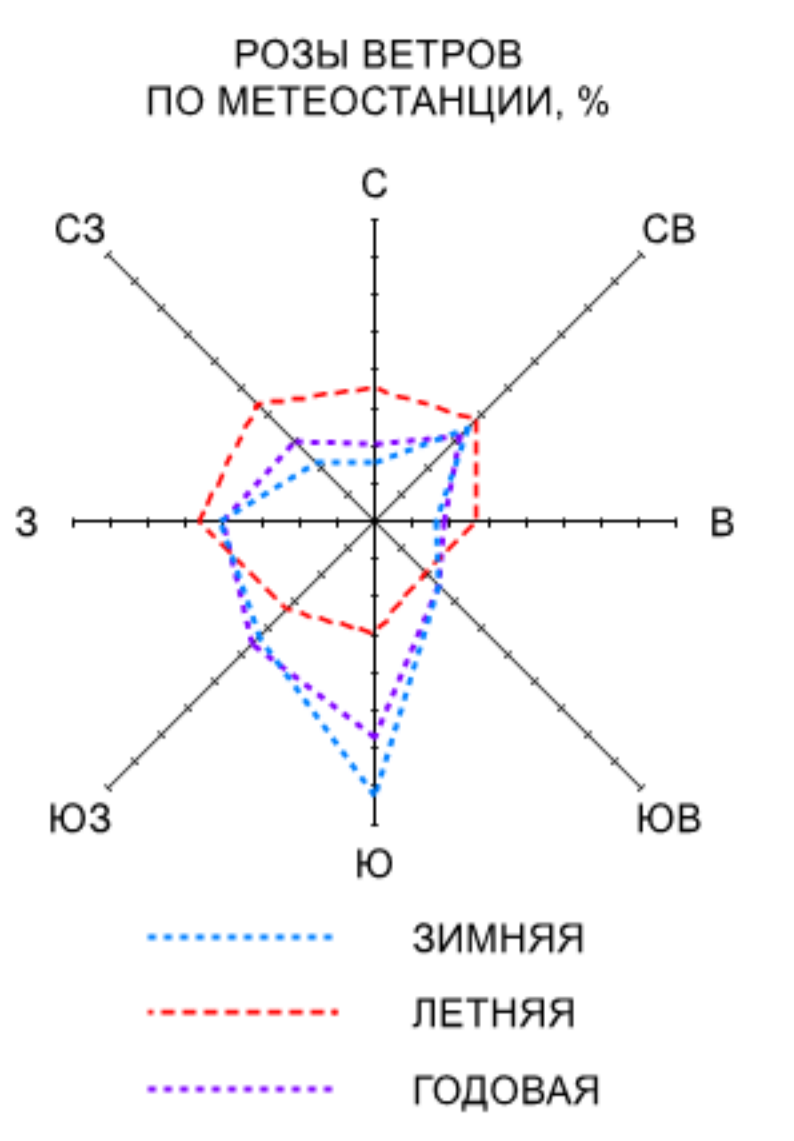


Схема размещения сельского поселения
в структуре муниципального района



РЕСПУБЛИКА МАРИЙ ЭЛ
ГОРНОМАРИЙСКИЙ МУНИЦИПАЛЬНЫЙ РАЙОН
ТРОИЦКО-ПОСАДСКОЕ СЕЛЬСКОЕ ПОСЕЛЕНИЕ
ГЕНЕРАЛЬНЫЙ ПЛАН
Карта планируемого размещения объектов



ЮРИНСКИЙ
МУНИЦИПАЛЬНЫЙ
РАЙОН

ОЗЕРКИНСКОЕ
СЕЛЬСКОЕ ПОСЕЛЕНИЕ

ЕМЕШЕВСКОЕ
СЕЛЬСКОЕ ПОСЕЛЕНИЕ

КРАСНОВОЛЖСКОЕ
СЕЛЬСКОЕ ПОСЕЛЕНИЕ

ЕЛАСОВСКОЕ
СЕЛЬСКОЕ ПОСЕЛЕНИЕ


Условные обозначения

- Границы единиц административно-территориального деления Российской Федерации
 - Граница муниципального района
 - Граница сельского поселения
 - Граница населенного пункта
-
- Поверхностные водные объекты
 - Водоток (река, ручей, канал)
 - Водоём (озеро, пруд, обводненный карьер, водохранилище)
 - Водоток (река, ручей, канал)
-
- Газопровод распределительный высокого давления (планируемый к размещению)
 - Канализация самотечная (планируемая к реконструкции)
 - Пункт редуцирования газа (ПРГ) (планируемый к размещению)
 - Канализационная насосная станция (КНС) (планируемая к реконструкции)
 - Очистные сооружения (КОС) (планируемые к реконструкции)

Функциональные зоны

- Жилые зоны
- Зона инженерной инфраструктуры
- Зона кладбищ
- Зона садоводческих или огороднических некоммерческих товариществ
- Зона транспортной инфраструктуры
- Общественно-деловые зоны
- Производственная зона
- Производственная зона сельскохозяйственных предприятий
- Зона лесов
- Зоны сельскохозяйственного использования

МАСШТАБ 1:10000



Троицко-Посадское сельское поселение		Муниципальный район Горномарийский		Республика Марий Эл	
Исполнитель	Маслова А.О.	Специалист	Иванов И.И.	Дата	2024 г.
Проверенный	Маслова А.О.	Специалист	Иванов И.И.	Дата	2024 г.
Согласованный	Маслова А.О.	Специалист	Иванов И.И.	Дата	2024 г.
Масштаб: 1:10000		Итого листов: 1/1		Лист: 1	