

КАРТА-ПЛАН ТЕРРИТОРИИ

12:04:0190502

(номер кадастрового квартала (номера смежных кадастровых кварталов), являющегося (являющихся) территорией, на которой выполняются комплексные кадастровые работы)

Дата подготовки карты-плана территории 29 июня 2023 г.

Пояснительная записка

1. Сведения о заказчике

Министерство государственного имущества Республики Марий Эл (ОГРН: 1021200780512, ИНН: 1200001726)

(полное наименование органа местного самоуправления муниципального района или городского округа, органа исполнительной власти города федерального значения Москвы, Санкт-Петербурга или Севастополя, основной государственный регистрационный номер, идентификационный номер налогоплательщика)

—
(сведения об утверждении карты-плана территории)

2. Сведения о кадастровом инженере

Фамилия, имя, отчество (при наличии отчества): Казанбаева Валентина Владимировна

Страховой номер индивидуального лицевого счета: 16469306089

Контактный телефон: раб.: 8(8352)20-44-77

Адрес электронной почты и почтовый адрес, по которым осуществляется связь с кадастровым инженером: inzhenер21@ya.ru

Чувашская Республика, город Чебоксары, Президентский бульвар, д. 31

Наименование саморегулируемой организации кадастровых инженеров (СРО), членом которой является кадастровый инженер:

СРО "Ассоциация кадастровых инженеров Поволжья"

Номер регистрации в государственном реестре лиц, осуществляющих кадастровую деятельность: 39 919

Сокращенное наименование юридического лица, если кадастровый инженер является работником юридического лица:

ООО "НПП "Инженер"

3. Основания выполнения комплексных кадастровых работ

№ 01082000008230000060001, от 13 марта 2023 г., выдан (составлен) Министерство государственного имущества Республики Марий Эл

(наименование и реквизиты государственного или муниципального контракта на выполнение комплексных кадастровых работ)

4. Перечень документов, использованных при подготовке карты-плана территории

№ п/п	Наименование документа	Реквизиты документа
1	2	3
1	Кадастровый план территории	№ КУВИ-001/2023-68936812, от 22 марта 2023 г., выдан (составлен) Филиал публично-правовой компании "Роскадастр" по Республике Марий Эл

1	2	3
2	Выписка о пунктах государственной геодезической сети, государственной нивелирной сети и государственной гравиметрической сети	№ 170-10613/2023-В, от 24 апреля 2023 г., выдан (составлен) ППК "Роскадастр"
3	Правила землепользования и застройки муниципального образования «Знаменское сельское поселение» Медведевского муниципального района Республики Марий Эл	№ 220, от 21 февраля 2019 г.

5. Сведения о геодезической основе, использованной при подготовке карты-плана территории

Система координат МСК-12

№ п/п	Название пункта и тип знака геодезической сети	Класс геодезической сети	Координаты, м		Сведения о состоянии на 24 апреля 2023 г.		
			Х	У	наружного знака пункта	центра знака	марки
1	2	3	4	5	6	7	8
1	Яметкино, сигнал	ГГС-2 класса	361 492,35	1 278 408,53	Утрачен	Сохранился	Сохранился
2	Рим, сигнал	ГГС-3 класса	361 720,55	1 282 272,91			
3	Поселок 89 км, сигнал		351 236,67	1 280 496,56			
4	Куяр, тип знака отсутствует		354 522,93	1 279 178,27			

6. Сведения о средствах измерений

№ п/п	Наименование прибора (инструмента, аппаратуры)	Сведения об утверждении типа измерений	Реквизиты свидетельства о поверке прибора (инструмента, аппаратуры)
1	2	3	4
1	Аппаратура геодезическая спутниковая EFT M1 PLUS	Номер: 82542-21. Срок действия: 06.02.2024	Свидетельство о поверке №С-ГСХ/07-02-2023/221136775, от 07.02.2023 г. до 06.02.2024 г.
2	Аппаратура геодезическая спутниковая EFT M1 PLUS	Номер: 82542-21. Срок действия: 06.02.2024	Свидетельство о поверке №С-ГСХ/07-02-2023/221136777, от 07.02.2023 г. до 06.02.2024 г.

7. Пояснения к разделам карты-плана территории

Пояснения к разделам карты-плана территории

На территории кадастрового квартала 12:04:0190502 кадастровым инженером выполняются комплексные кадастровые работы. В соответствии с ч. 1 ст. 42.1 Федерального закона от 24.07.2007 № 221-ФЗ «О кадастровой деятельности» под комплексными кадастровыми работами (далее – ККР) понимаются кадастровые работы, которые выполняются одновременно в отношении всех расположенных на территории одного кадастрового квартала или территориях нескольких смежных кадастровых кварталов. Из п. 1 ч. 6 ст. 42.1 Федерального закона от 24.07.2007 № 221-ФЗ «О кадастровой деятельности» следует, что образование земельных участков, занятых площадями, улицами, проездами, набережными, скверами, бульварами, водными объектами общего пользования и другими объектами (территориями) общего пользования, и земельных участков, на которых расположены многоквартирные дома, в рамках проведения ККР, допускается исключительно в случае, если образование таких земель предусмотрено проектом межевания территории (далее – ПМТ), утвержденном в порядке, установленном законодательством о градостроительной деятельности. Таким образом, учитывая положения п.1 ч.6 ст. 42.1 Федерального закона от 24.07.2007 № 221-ФЗ «О кадастровой деятельности», так как на территорию квартала 12:04:0190502 отсутствует утвержденный ПМТ, то работы по образованию земельных участков не проводились.

Границы земельных участков установлены по их фактическому использованию. Для определения местоположения границ были использованы сведения, указанные в документах, определявших местоположение границ участка при его образовании (план организации и застройки садоводческого товарищества). При выполнении комплексных кадастровых работ площади уточняемых земельных участков определялись с учетом требований законодательства: фактическая площадь земельного участка, не должна быть больше площади, сведения о которой относительно этого земельного участка содержатся в Едином государственном реестре недвижимости, более чем на величину предельного минимального размера земельного участка, установленного в соответствии с федеральным законом для земель соответствующего целевого назначения и разрешенного использования; фактическая площадь земельного участка, не должна быть меньше площади земельного участка, сведения о которой относительно этого земельного участка содержатся в Едином государственном реестре недвижимости, более чем на десять процентов (в случае получения значения площади земельного участка, которое меньше значения площади земельного участка, сведения о которой относительно этого земельного участка содержатся в Едином государственном реестре недвижимости, более чем на десять процентов, требуется письменное согласия правообладателя такого земельного участка). Учитывая правила землепользования и застройки Знаменского сельского поселения минимальная площадь земельного участка с видом разрешенного использования "ведения садоводства" в зоне СХ-3 зона садоводств и дачных участков составляет 300 кв.м., максимальная площадь составляет 800 кв. м.

По сведениям Единого государственного реестра недвижимости, в границах кадастрового квартала расположено 44 земельных участков, из них сведения о границах внесены в ЕГРН в отношении 2 участков. Также расположено 6 объектов капитального строительства.

В результате выполнения комплексных кадастровых работ было произведено:

- уточнение местоположения границ 93 земельных участков, границы которых ранее отсутствовали в ЕГРН;
- уточнение местоположения границ 1 объекта капитального строительства, границы которого ранее отсутствовали в ЕГРН.

В результате выполнения работ было выявлено 40 земельных участков, фактически расположенных за границей кадастрового квартала, являющегося предметом комплексных кадастровых работ. Соответственно сведения об этих участках не внесены в КИПР.

Сведения об уточняемых земельных участках

1. Сведения о характерных точках границы уточняемого земельного участка с кадастровым номером 12:04:0190501:98

Зона № 1

Обозначение характерных точек границ	Существующие координаты, м		Уточненные координаты, м		Метод определения координат	Средняя квадратическая погрешность определения координат характерной точки (Mt), м	Формулы, примененные для расчета средней квадратической погрешности определения координат характерной точки (Mt), м
	X	Y	X	Y			
1	2	3	4	5	6	7	8
6	—	—	363 988,69	1 280 843,66	Метод спутниковых геодезических измерений (определений)	0,10	—
н16У	—	—	363 992,86	1 280 882,15		0,20	Mt-0.20 вычислено с использование програмного обеспечения CREDO_DAT 3.1, лицензированное соглашение № 1760.22B055в6.23.08.07 = 0,20
н17У	—	—	363 972,38	1 280 883,73			
9	—	—	363 968,21	1 280 844,58			
8	—	—	363 969,09	1 280 844,54			
7	—	—	363 972,43	1 280 844,39			
6	—	—	363 988,69	1 280 843,66			
							0,10

2. Сведения о частях границ уточняемого земельного участка с кадастровым номером 12:04:0190501:98

Обозначение части границ		Горизонтальное проложение (S), м	Описание прохождения части границ	Отметка о наличии земельного спора о местоположении границ земельного участка
от т.	до т.			
1	2	3	4	5
6	н16У	38,72	—	—
н16У	н17У	20,54		
н17У	9	39,37		
9	8	0,88		
8	7	3,34		
7	6	16,28		

3. Общие сведения об уточняемом земельном участке с кадастровым номером 12:04:0190501:98

№ п/п	Наименование характеристики земельного участка	Значение характеристики
1	2	3
1	Адрес земельного участка	Российская Федерация, Республика Марий Эл, Медведевский р-н, Гари д, Нива-2 снт, Респ. Марий Эл, р-н Медведевский, СТ "Нива-2", квартал 1, участок 91
	Местоположение земельного участка (при отсутствии присвоенного адреса)	—
	Дополнительные сведения о местоположении земельного участка	—
2	Площадь земельного участка ± величина погрешности определения площади ($P \pm \Delta P$), м ²	800 ± 20
3	Формула, примененная для расчета предельной допустимой погрешности определения площади земельного участка (ΔP), м ²	$3,5 * 0,2 * \sqrt{(800)} = 20$
4	Площадь земельного участка согласно сведениям Единого государственного реестра недвижимости (Ркад), м ²	800
5	Оценка расхождения P и Ркад ($P - P_{кад}$), м ²	0
6	Предельный минимальный и максимальный размеры земельного участка (Рмин и Рмакс), м ²	Рмин = 300 Рмакс = 800
7	Кадастровый или иной номер (обозначение) здания, сооружения, объекта незавершенного строительства, расположенного на земельном участке	—
8	Иные сведения	—

1. Сведения о характерных точках границы уточняемого земельного участка с кадастровым номером 12:04:0190501:99

Зона № 1							
Обозначение характерных точек границ	Существующие координаты, м		Уточненные координаты, м		Метод определения координат	Средняя квадратическая погрешность определения координат характерной точки (Mt), м	Формулы, примененные для расчета средней квадратической погрешности определения координат характерной точки (Mt), м
	X	Y	X	Y			
1	2	3	4	5	6	7	8
9	—	—	363 968,21	1 280 844,58	Метод спутниковых геодезических измерений (определений)	0,10	—
н17У	—	—	363 972,38	1 280 883,73		0,20	Mt-0.20 вычислено с использование программного обеспечения CREDO_DAT 3.1, лицензированное соглашение № 1760.22B055в6.23.08.07 = 0,20
н20У	—	—	363 927,77	1 280 848,83			
н21У	—	—	363 948,17	1 280 846,70			
9	—	—	363 968,21	1 280 844,58		0,10	—

2. Сведения о частях границ уточняемого земельного участка с кадастровым номером 12:04:0190501:99

Обозначение части границ		Горизонтальное проложение (S), м	Описание прохождения части границ	Отметка о наличии земельного спора о местоположении границ земельного участка
от т.	до т.			
1	2	3	4	5
9	н17У	39,37	—	—
н17У	н20У	56,64		
н20У	н21У	20,51		
н21У	9	20,15		

3. Общие сведения об уточняемом земельном участке с кадастровым номером 12:04:0190501:99

№ п/п	Наименование характеристики земельного участка	Значение характеристики
1	2	3
1	Адрес земельного участка	Российская Федерация, Республика Марий Эл, Медведевский р-н, Гари д, Нива-2 снт, Респ. Марий Эл, р-н Медведевский, СТ "Нива-2", квартал 1, участок 92
	Местоположение земельного участка (при отсутствии присвоенного адреса)	—
	Дополнительные сведения о местоположении земельного участка	—
2	Площадь земельного участка ± величина погрешности определения площади ($P \pm \Delta P$), м ²	800 ± 20
3	Формула, примененная для расчета предельной допустимой погрешности определения площади земельного участка (ΔP), м ²	$3,5 * 0,2 * \sqrt{(800)} = 20$
4	Площадь земельного участка согласно сведениям Единого государственного реестра недвижимости (Ркад), м ²	800
5	Оценка расхождения P и Ркад ($P - P_{кад}$), м ²	0
6	Предельный минимальный и максимальный размеры земельного участка (Рмин и Рмакс), м ²	Рмин = 300 Рмакс = 800
7	Кадастровый или иной номер (обозначение) здания, сооружения, объекта незавершенного строительства, расположенного на земельном участке	—
8	Иные сведения	—

1. Сведения о характерных точках границы уточняемого земельного участка с кадастровым номером 12:04:0190501:95

Зона № 1							
Обозначение характерных точек границ	Существующие координаты, м		Уточненные координаты, м		Метод определения координат	Средняя квадратическая погрешность определения координат характерной точки (Mt), м	Формулы, примененные для расчета средней квадратической погрешности определения координат характерной точки (Mt), м
	X	Y	X	Y			
1	2	3	4	5	6	7	8
10	—	—	363 964,37	1 280 805,06	Метод спутниковых геодезических измерений (определений)	0,10	—
9	—	—	363 968,21	1 280 844,58			
н21У	—	—	363 948,17	1 280 846,70		0,20	Mt-0.20 вычислено с использование программного обеспечения CREDO_DAT 3.1, лицензированное соглашение № 1760.22B055в6.23.08.07 = 0,20
н25У	—	—	363 943,71	1 280 807,55			
10	—	—	363 964,37	1 280 805,06		0,10	—

2. Сведения о частях границ уточняемого земельного участка с кадастровым номером 12:04:0190501:95

Обозначение части границ		Горизонтальное проложение (S), м	Описание прохождения части границ	Отметка о наличии земельного спора о местоположении границ земельного участка
от т.	до т.			
1	2	3	4	5

1	2	3	4	5
10	9	39,71	—	—
9	н21У	20,15		
н21У	н25У	39,40		
н25У	10	20,81		

3. Общие сведения об уточняемом земельном участке с кадастровым номером 12:04:0190501:95

№ п/п	Наименование характеристики земельного участка	Значение характеристики
1	2	3
1	Адрес земельного участка	Российская Федерация, Республика Марий Эл, Медведевский р-н, Гари д, Нива-2 снт, Респ. Марий Эл, р-н Медведевский, СТ "Нива-2", квартал 1, участок 88
	Местоположение земельного участка (при отсутствии присвоенного адреса)	—
	Дополнительные сведения о местоположении земельного участка	—
2	Площадь земельного участка ± величина погрешности определения площади (P ± ΔP), м²	810 ± 20
3	Формула, примененная для расчета предельной допустимой погрешности определения площади земельного участка (ΔP), м²	$3,5*0,2*\sqrt{(810)} = 20$
4	Площадь земельного участка согласно сведениям Единого государственного реестра недвижимости (Pкад), м²	800
5	Оценка расхождения P и Pкад (P - Pкад), м²	10
6	Предельный минимальный и максимальный размеры земельного участка (Pмин и Pмакс), м²	Pмин = 300 Pмакс = 800
7	Кадастровый или иной номер (обозначение) здания, сооружения, объекта незавершенного строительства, расположенного на земельном участке	—
8	Иные сведения	—

1. Сведения о характерных точках границы уточняемого земельного участка с кадастровым номером 12:04:0190501:96

Зона № 1

Обозначение характерных точек границ	Существующие координаты, м		Уточненные координаты, м		Метод определения координат	Средняя квадратическая погрешность определения координат характерной точки (Mt), м	Формулы, примененные для расчета средней квадратической погрешности определения координат характерной точки (Mt), м
	X	Y	X	Y			
1	2	3	4	5	6	7	8
н25У	—	—	363 943,71	1 280 807,55	Метод спутниковых геодезических измерений (определений)	0,20	Mt-0.20 вычислено с использование програмного обеспечения CREDO_DAT 3.1, лицензированное соглашение № 1760.22B055в6.23.08.07 = 0,20
н21У	—	—	363 948,17	1 280 846,70			
н20У	—	—	363 927,77	1 280 848,83			

1	2	3	4	5	6	7	8
н29У	—	—	363 923,16	1 280 809,74	Метод спутниковых геодезических измерений (определений)	0,20	Mt-0.20 вычислено с использование программного обеспечения CREDO_DAT 3.1, лицензированное соглашение № 1760.22B055вб.23.08.07 = 0,20
н25У	—	—	363 943,71	1 280 807,55			

2. Сведения о частях границ уточняемого земельного участка с кадастровым номером 12:04:0190501:96

Обозначение части границ		Горизонтальное проложение (S), м	Описание прохождения части границ	Отметка о наличии земельного спора о местоположении границ земельного участка
от т.	до т.			
1	2	3	4	5
н25У	н21У	39,40	—	—
н21У	н20У	20,51		
н20У	н29У	39,36		
н29У	н25У	20,67		

3. Общие сведения об уточняемом земельном участке с кадастровым номером 12:04:0190501:96

№ п/п	Наименование характеристики земельного участка	Значение характеристики
1	2	3
1	Адрес земельного участка	Российская Федерация, Республика Марий Эл, Медведевский р-н, Гари д, Нива-2 снт, Респ. Марий Эл, р-н Медведевский, СТ "Нива-2", квартал 1, участок 89
	Местоположение земельного участка (при отсутствии присвоенного адреса)	—
	Дополнительные сведения о местоположении земельного участка	—
2	Площадь земельного участка ± величина погрешности определения площади (P ± ΔP), м²	811 ± 20

1	2	3
3	Формула, примененная для расчета предельной допустимой погрешности определения площади земельного участка (ΔP), м ²	$3,5*0,2*\sqrt{(811)} = 20$
4	Площадь земельного участка согласно сведениям Единого государственного реестра недвижимости ($P_{\text{кад}}$), м ²	800
5	Оценка расхождения P и $P_{\text{кад}}$ ($P - P_{\text{кад}}$), м ²	11
6	Предельный минимальный и максимальный размеры земельного участка ($P_{\text{мин}}$ и $P_{\text{макс}}$), м ²	$P_{\text{мин}} = 300$ $P_{\text{макс}} = 800$
7	Кадастровый или иной номер (обозначение) здания, сооружения, объекта незавершенного строительства, расположенного на земельном участке	—
8	Иные сведения	—

1. Сведения о характерных точках границы уточняемого земельного участка с кадастровым номером 12:04:0190501:97

Зона № 1

Обозначение характерных точек границ	Существующие координаты, м		Уточненные координаты, м		Метод определения координат	Средняя квадратическая погрешность определения координат характерной точки (M_t), м	Формулы, примененные для расчета средней квадратической погрешности определения координат характерной точки (M_t), м
	X	Y	X	Y			
1	2	3	4	5	6	7	8
н29У	—	—	363 923,16	1 280 809,74	Метод спутниковых геодезических измерений (определений)	0,20	$M_t=0.20$ вычислено с использование программного обеспечения CREDO_DAT 3.1, лицензированное соглашение № 1760.22B055в6.23.08.07 = 0,20

1	2	3	4	5	6	7	8
н20У	—	—	363 927,77	1 280 848,83	Метод спутниковых геодезических измерений (определений)	0,20	Мт-0.20 вычислено с использование программного обеспечения CREDO_DAT 3.1, лицензированное соглашение № 1760.22В055в6.23.08.07 = 0,20
н32У	—	—	363 907,52	1 280 851,16			
н33У	—	—	363 903,05	1 280 812,00			
н29У	—	—	363 923,16	1 280 809,74			

2. Сведения о частях границ уточняемого земельного участка с кадастровым номером 12:04:0190501:97

Обозначение части границ		Горизонтальное проложение (S), м	Описание прохождения части границ	Отметка о наличии земельного спора о местоположении границ земельного участка
от т.	до т.			
1	2	3	4	5
н29У	н20У	39,36	—	—

1	2	3	4	5	6	7	8
н37У	—	—	363 944,97	1 280 499,34	Метод спутниковых геодезических измерений (определений)	0,20	Mt-0.20 вычислено с использование программного обеспечения CREDO_DAT 3.1, лицензированное соглашение № 1760.22B055в6.23.08.07 = 0,20
н38У	—	—	363 925,22	1 280 501,43			
н39У	—	—	363 919,51	1 280 460,60			
н40У	—	—	363 939,23	1 280 459,93			

1	2	3	4	5	6	7	8
н37У	—	—	363 944,97	1 280 499,34	Метод спутниковых геодезических измерений (определений)	0,20	Мт-0.20 вычислено с использование программного обеспечения CREDO_DAT 3.1, лицензированное соглашение № 1760.22В055в6.23.08.07 = 0,20

2. Сведения о частях границ уточняемого земельного участка с кадастровым номером 12:04:0190501:7

Обозначение части границ		Горизонтальное проложение (S), м	Описание прохождения части границ	Отметка о наличии земельного спора о местоположении границ земельного участка
от т.	до т.			
1	2	3	4	5
н37У	н38У	19,86	—	—
н38У	н39У	41,23		
н39У	н40У	19,73		
н40У	н37У	39,83		

3. Общие сведения об уточняемом земельном участке с кадастровым номером 12:04:0190501:7

№ п/п	Наименование характеристики земельного участка	Значение характеристики
1	2	3
1	Адрес земельного участка	Российская Федерация, Республика Марий Эл, Медведевский р-н, Гари д, Нива-2 снт, Респ. Марий Эл, р-н Медведевский, садоводческое товарищество "Нива-2", квартал 1, участок 1
	Местоположение земельного участка (при отсутствии присвоенного адреса)	—
	Дополнительные сведения о местоположении земельного участка	—
2	Площадь земельного участка ± величина погрешности определения площади ($P \pm \Delta P$), м ²	800 ± 20
3	Формула, примененная для расчета предельной допустимой погрешности определения площади земельного участка (ΔP), м ²	$3,5 * 0,2 * \sqrt{(800)} = 20$
4	Площадь земельного участка согласно сведениям Единого государственного реестра недвижимости (Ркад), м ²	800
5	Оценка расхождения P и Ркад ($P - P_{кад}$), м ²	0
6	Предельный минимальный и максимальный размеры земельного участка (Рмин и Рмакс), м ²	Рмин = 300 Рмакс = 800

1	2	3
7	Кадастровый или иной номер (обозначение) здания, сооружения, объекта незавершенного строительства, расположенного на земельном участке	—
8	Иные сведения	—

1. Сведения о характерных точках границы уточняемого земельного участка с кадастровым номером 12:04:0190501:10

Зона № 1

Обозначение характерных точек границ	Существующие координаты, м		Уточненные координаты, м		Метод определения координат	Средняя квадратическая погрешность определения координат характерной точки (Mt), м	Формулы, примененные для расчета средней квадратической погрешности определения координат характерной точки (Mt), м
	X	Y	X	Y			
1	2	3	4	5	6	7	8
н38У	—	—	363 925,22	1 280 501,43	Метод спутниковых геодезических измерений (определений)	0,20	Mt-0.20 вычислено с использование программного обеспечения CREDO_DAT 3.1, лицензированное соглашение № 1760.22B055в6.23.08.07 = 0,20
н42У	—	—	363 904,98	1 280 502,89			

1	2	3	4	5	6	7	8
н43У	—	—	363 899,29	1 280 462,50	Метод спутниковых геодезических измерений (определений)	0,20	Мт-0.20 вычислено с использование программного обеспечения CREDO_DAT 3.1, лицензированное соглашение № 1760.22B055в6.23.08.07 = 0,20
н39У	—	—	363 919,51	1 280 460,60			
н38У	—	—	363 925,22	1 280 501,43			

2. Сведения о частях границ уточняемого земельного участка с кадастровым номером 12:04:0190501:10

Обозначение части границ		Горизонтальное проложение (S), м	Описание прохождения части границ	Отметка о наличии земельного спора о местоположении границ земельного участка
от т.	до т.			
1	2	3	4	5
н38У	н42У	20,29	—	—
н42У	н43У	40,79		
н43У	н39У	20,31		
н39У	н38У	41,23		

3. Общие сведения об уточняемом земельном участке с кадастровым номером 12:04:0190501:10

№ п/п	Наименование характеристики земельного участка	Значение характеристики
1	2	3

1	2	3
1	Адрес земельного участка	Российская Федерация, Республика Марий Эл, Медведевский р-н, Гари д, Нива-2 снт, Респ. Марий Эл, р-н Медведевский, СТ "Нива-2", квартал 1, участок № 2
	Местоположение земельного участка (при отсутствии присвоенного адреса)	—
	Дополнительные сведения о местоположении земельного участка	—
2	Площадь земельного участка ± величина погрешности определения площади ($P \pm \Delta P$), м ²	831 ± 20
3	Формула, примененная для расчета предельной допустимой погрешности определения площади земельного участка (ΔP), м ²	$3,5 * 0,2 * \sqrt{(831)} = 20$
4	Площадь земельного участка согласно сведениям Единого государственного реестра недвижимости ($P_{\text{кад}}$), м ²	800
5	Оценка расхождения P и $P_{\text{кад}}$ ($P - P_{\text{кад}}$), м ²	31
6	Предельный минимальный и максимальный размеры земельного участка ($P_{\text{мин}}$ и $P_{\text{макс}}$), м ²	$P_{\text{мин}} = 300$ $P_{\text{макс}} = 800$
7	Кадастровый или иной номер (обозначение) здания, сооружения, объекта незавершенного строительства, расположенного на земельном участке	—
8	Иные сведения	—

1. Сведения о характерных точках границы уточняемого земельного участка с кадастровым номером 12:04:0190501:3

Зона № 1

Обозначение характерных точек границ	Существующие координаты, м		Уточненные координаты, м		Метод определения координат	Средняя квадратическая погрешность определения координат характерной точки (M_t), м	Формулы, примененные для расчета средней квадратической погрешности определения координат характерной точки (M_t), м
	X	Y	X	Y			
1	2	3	4	5	6	7	8

1	2	3	4	5	6	7	8
н43У	—	—	363 899,29	1 280 462,50	Метод спутниковых геодезических измерений (определений)	0,20	Мт-0.20 вычислено с использование программного обеспечения CREDO_DAT 3.1, лицензированное соглашение № 1760.22B055в6.23.08.07 = 0,20
н42У	—	—	363 904,98	1 280 502,89			
н46У	—	—	363 885,16	1 280 504,52			
н47У	—	—	363 879,02	1 280 464,42			

1	2	3	4	5	6	7	8
н43У	—	—	363 899,29	1 280 462,50	Метод спутниковых геодезических измерений (определений)	0,20	Мт-0.20 вычислено с использование программного обеспечения CREDO_DAT 3.1, лицензированное соглашение № 1760.22В055в6.23.08.07 = 0,20

2. Сведения о частях границ уточняемого земельного участка с кадастровым номером 12:04:0190501:3

Обозначение части границ		Горизонтальное проложение (S), м	Описание прохождения части границ	Отметка о наличии земельного спора о местоположении границ земельного участка
от т.	до т.			
1	2	3	4	5
н43У	н42У	40,79	—	—
н42У	н46У	19,89		
н46У	н47У	40,57		
н47У	н43У	20,36		

3. Общие сведения об уточняемом земельном участке с кадастровым номером 12:04:0190501:3

№ п/п	Наименование характеристики земельного участка	Значение характеристики
1	2	3
1	Адрес земельного участка	Российская Федерация, Республика Марий Эл, Медведевский р-н, Гари д, Нива-2 снт, Респ. Марий Эл, р-н Медведевский, СТ "Нива-2", уч.3
	Местоположение земельного участка (при отсутствии присвоенного адреса)	—
	Дополнительные сведения о местоположении земельного участка	—
2	Площадь земельного участка ± величина погрешности определения площади ($P \pm \Delta P$), м ²	817 ± 20
3	Формула, примененная для расчета предельной допустимой погрешности определения площади земельного участка (ΔP), м ²	$3,5 * 0,2 * \sqrt{(817)} = 20$
4	Площадь земельного участка согласно сведениям Единого государственного реестра недвижимости (Ркад), м ²	800
5	Оценка расхождения Р и Ркад ($P - P_{кад}$), м ²	17
6	Предельный минимальный и максимальный размеры земельного участка (Рмин и Рмакс), м ²	Рмин = 300 Рмакс = 800

1	2	3
7	Кадастровый или иной номер (обозначение) здания, сооружения, объекта незавершенного строительства, расположенного на земельном участке	—
8	Иные сведения	—

1. Сведения о характерных точках границы уточняемого земельного участка с кадастровым номером 12:04:0190501:11

Зона № 1

Обозначение характерных точек границ	Существующие координаты, м		Уточненные координаты, м		Метод определения координат	Средняя квадратическая погрешность определения координат характерной точки (Mt), м	Формулы, примененные для расчета средней квадратической погрешности определения координат характерной точки (Mt), м
	X	Y	X	Y			
1	2	3	4	5	6	7	8
н47У	—	—	363 879,02	1 280 464,42	Метод спутниковых геодезических измерений (определений)	0,20	Mt-0.20 вычислено с использование программного обеспечения CREDO_DAT 3.1, лицензированное соглашение № 1760.22B055в6.23.08.07 = 0,20
н46У	—	—	363 885,16	1 280 504,52			

1	2	3	4	5	6	7	8
н50У	—	—	363 865,35	1 280 506,30	Метод спутниковых геодезических измерений (определений)	0,20	Мт-0.20 вычислено с использование программного обеспечения CREDO_DAT 3.1, лицензированное соглашение № 1760.22B055в6.23.08.07 = 0,20
н51У	—	—	363 859,55	1 280 465,89			
н47У	—	—	363 879,02	1 280 464,42			

2. Сведения о частях границ уточняемого земельного участка с кадастровым номером 12:04:0190501:11

Обозначение части границ		Горизонтальное проложение (S), м	Описание прохождения части границ	Отметка о наличии земельного спора о местоположении границ земельного участка
от т.	до т.			
1	2	3	4	5
н47У	н46У	40,57	—	—
н46У	н50У	19,89		
н50У	н51У	40,82		
н51У	н47У	19,53		

3. Общие сведения об уточняемом земельном участке с кадастровым номером 12:04:0190501:11

№ п/п	Наименование характеристики земельного участка	Значение характеристики
1	2	3

1	2	3	4	5	6	7	8
н50У	—	—	363 865,35	1 280 506,30	Метод спутниковых геодезических измерений (определений)	0,20	Мт-0.20 вычислено с использование программного обеспечения CREDO_DAT 3.1, лицензированное соглашение № 1760.22B055в6.23.08.07 = 0,20
н53У	—	—	363 845,70	1 280 508,30			
н54У	—	—	363 839,64	1 280 467,95			
н51У	—	—	363 859,55	1 280 465,89			

1	2	3	4	5	6	7	8
н50У	—	—	363 865,35	1 280 506,30	Метод спутниковых геодезических измерений (определений)	0,20	Мт-0.20 вычислено с использование программного обеспечения CREDO_DAT 3.1, лицензированное соглашение № 1760.22В055в6.23.08.07 = 0,20

2. Сведения о частях границ уточняемого земельного участка с кадастровым номером 12:04:0190501:12

Обозначение части границ		Горизонтальное проложение (S), м	Описание прохождения части границ	Отметка о наличии земельного спора о местоположении границ земельного участка
от т.	до т.			
1	2	3	4	5
н50У	н53У	19,75	—	—
н53У	н54У	40,80		
н54У	н51У	20,02		
н51У	н50У	40,82		

3. Общие сведения об уточняемом земельном участке с кадастровым номером 12:04:0190501:12

№ п/п	Наименование характеристики земельного участка	Значение характеристики
1	2	3
1	Адрес земельного участка	Российская Федерация, Республика Марий Эл, Медведевский р-н, Гари д, Нива-2 снт, Респ. Марий Эл, р-н Медведевский, СТ "Нива-2", квартал 1, участок № 5
	Местоположение земельного участка (при отсутствии присвоенного адреса)	—
	Дополнительные сведения о местоположении земельного участка	—
2	Площадь земельного участка ± величина погрешности определения площади ($P \pm \Delta P$), м ²	811 ± 20
3	Формула, примененная для расчета предельной допустимой погрешности определения площади земельного участка (ΔP), м ²	$3,5 * 0,2 * \sqrt{(811)} = 20$
4	Площадь земельного участка согласно сведениям Единого государственного реестра недвижимости (Ркад), м ²	800
5	Оценка расхождения Р и Ркад ($P - P_{кад}$), м ²	11
6	Предельный минимальный и максимальный размеры земельного участка ($R_{мин}$ и $R_{макс}$), м ²	$R_{мин} = 300$ $R_{макс} = 800$

1	2	3
7	Кадастровый или иной номер (обозначение) здания, сооружения, объекта незавершенного строительства, расположенного на земельном участке	—
8	Иные сведения	—

1. Сведения о характерных точках границы уточняемого земельного участка с кадастровым номером 12:04:0190501:13

Зона № 1

Обозначение характерных точек границ	Существующие координаты, м		Уточненные координаты, м		Метод определения координат	Средняя квадратическая погрешность определения координат характерной точки (Mt), м	Формулы, примененные для расчета средней квадратической погрешности определения координат характерной точки (Mt), м
	X	Y	X	Y			
1	2	3	4	5	6	7	8
н54У	—	—	363 839,64	1 280 467,95	Метод спутниковых геодезических измерений (определений)	0,20	Mt-0.20 вычислено с использование программного обеспечения CREDO_DAT 3.1, лицензированное соглашение № 1760.22B055в6.23.08.07 = 0,20
н53У	—	—	363 845,70	1 280 508,30			

1	2	3	4	5	6	7	8
н57У	—	—	363 825,47	1 280 510,52	Метод спутниковых геодезических измерений (определений)	0,20	Мт-0.20 вычислено с использование программного обеспечения CREDO_DAT 3.1, лицензированное соглашение № 1760.22B055в6.23.08.07 = 0,20
н58У	—	—	363 819,43	1 280 470,22			
н54У	—	—	363 839,64	1 280 467,95			

2. Сведения о частях границ уточняемого земельного участка с кадастровым номером 12:04:0190501:13

Обозначение части границ		Горизонтальное проложение (S), м	Описание прохождения части границ	Отметка о наличии земельного спора о местоположении границ земельного участка
от т.	до т.			
1	2	3	4	5
н54У	н53У	40,80	—	—
н53У	н57У	20,35		
н57У	н58У	40,75		
н58У	н54У	20,34		

3. Общие сведения об уточняемом земельном участке с кадастровым номером 12:04:0190501:13

№ п/п	Наименование характеристики земельного участка	Значение характеристики
1	2	3

1	2	3	4	5	6	7	8
н58У	—	—	363 819,43	1 280 470,22	Метод спутниковых геодезических измерений (определений)	0,20	Mt-0.20 вычислено с использование программного обеспечения CREDO_DAT 3.1, лицензированное соглашение № 1760.22B055в6.23.08.07 = 0,20
н57У	—	—	363 825,47	1 280 510,52			
н61У	—	—	363 804,84	1 280 512,00			
н62У	—	—	363 799,07	1 280 472,47			

1	2	3	4	5	6	7	8
н58У	—	—	363 819,43	1 280 470,22	Метод спутниковых геодезических измерений (определений)	0,20	Мт-0.20 вычислено с использование программного обеспечения CREDO_DAT 3.1, лицензированное соглашение № 1760.22В055в6.23.08.07 = 0,20

2. Сведения о частях границ уточняемого земельного участка с кадастровым номером 12:04:0190501:14

Обозначение части границ		Горизонтальное проложение (S), м	Описание прохождения части границ	Отметка о наличии земельного спора о местоположении границ земельного участка
от т.	до т.			
1	2	3	4	5
н58У	н57У	40,75	—	—
н57У	н61У	20,68		
н61У	н62У	39,95		
н62У	н58У	20,48		

3. Общие сведения об уточняемом земельном участке с кадастровым номером 12:04:0190501:14

№ п/п	Наименование характеристики земельного участка	Значение характеристики
1	2	3
1	Адрес земельного участка	Российская Федерация, Республика Марий Эл, Медведевский р-н, Гари д, Нива-2 снт, Респ. Марий Эл, р-н Медведевский, СТ "Нива-2", квартал 1, участок № 7
	Местоположение земельного участка (при отсутствии присвоенного адреса)	—
	Дополнительные сведения о местоположении земельного участка	—
2	Площадь земельного участка ± величина погрешности определения площади ($P \pm \Delta P$), м ²	829 ± 20
3	Формула, примененная для расчета предельной допустимой погрешности определения площади земельного участка (ΔP), м ²	$3,5 * 0,2 * \sqrt{(829)} = 20$
4	Площадь земельного участка согласно сведениям Единого государственного реестра недвижимости (Ркад), м ²	800
5	Оценка расхождения Р и Ркад ($P - P_{кад}$), м ²	29
6	Предельный минимальный и максимальный размеры земельного участка (Рмин и Рмакс), м ²	Рмин = 300 Рмакс = 800

1	2	3
7	Кадастровый или иной номер (обозначение) здания, сооружения, объекта незавершенного строительства, расположенного на земельном участке	—
8	Иные сведения	—

1. Сведения о характерных точках границы уточняемого земельного участка с кадастровым номером 12:04:0190501:15

Зона № 1

Обозначение характерных точек границ	Существующие координаты, м		Уточненные координаты, м		Метод определения координат	Средняя квадратическая погрешность определения координат характерной точки (Mt), м	Формулы, примененные для расчета средней квадратической погрешности определения координат характерной точки (Mt), м
	X	Y	X	Y			
1	2	3	4	5	6	7	8
н61У	—	—	363 804,84	1 280 512,00	Метод спутниковых геодезических измерений (определений)	0,20	Mt-0.20 вычислено с использование программного обеспечения CREDO_DAT 3.1, лицензированное соглашение № 1760.22B055в6.23.08.07 = 0,20
н64У	—	—	363 785,38	1 280 513,78			

1	2	3	4	5	6	7	8
н65У	—	—	363 778,59	1 280 474,35	Метод спутниковых геодезических измерений (определений)	0,20	Мт-0.20 вычислено с использование программного обеспечения CREDO_DAT 3.1, лицензированное соглашение № 1760.22B055в6.23.08.07 = 0,20
н62У	—	—	363 799,07	1 280 472,47			
н61У	—	—	363 804,84	1 280 512,00			

2. Сведения о частях границ уточняемого земельного участка с кадастровым номером 12:04:0190501:15

Обозначение части границ		Горизонтальное проложение (S), м	Описание прохождения части границ	Отметка о наличии земельного спора о местоположении границ земельного участка
от т.	до т.			
1	2	3	4	5
н61У	н64У	19,54	—	—
н64У	н65У	40,01		
н65У	н62У	20,57		
н62У	н61У	39,95		

3. Общие сведения об уточняемом земельном участке с кадастровым номером 12:04:0190501:15

№ п/п	Наименование характеристики земельного участка	Значение характеристики
1	2	3

1	2	3	4	5	6	7	8
н65У	—	—	363 778,59	1 280 474,35	Метод спутниковых геодезических измерений (определений)	0,20	Mt-0.20 вычислено с использование программного обеспечения CREDO_DAT 3.1, лицензированное соглашение № 1760.22B055в6.23.08.07 = 0,20
н64У	—	—	363 785,38	1 280 513,78			
н68У	—	—	363 766,87	1 280 515,12			
н69У	—	—	363 760,40	1 280 475,84			

1	2	3	4	5	6	7	8
н65У	—	—	363 778,59	1 280 474,35	Метод спутниковых геодезических измерений (определений)	0,20	Мт-0.20 вычислено с использование программного обеспечения CREDO_DAT 3.1, лицензированное соглашение № 1760.22В055в6.23.08.07 = 0,20

2. Сведения о частях границ уточняемого земельного участка с кадастровым номером 12:04:0190501:16

Обозначение части границ		Горизонтальное проложение (S), м	Описание прохождения части границ	Отметка о наличии земельного спора о местоположении границ земельного участка
от т.	до т.			
1	2	3	4	5
н65У	н64У	40,01	—	—
н64У	н68У	18,56		
н68У	н69У	39,81		
н69У	н65У	18,25		

3. Общие сведения об уточняемом земельном участке с кадастровым номером 12:04:0190501:16

№ п/п	Наименование характеристики земельного участка	Значение характеристики
1	2	3
1	Адрес земельного участка	Российская Федерация, Республика Марий Эл, Медведевский р-н, Гари д, Нива-2 снт, Респ. Марий Эл, р-н Медведевский, СТ "Нива-2", квартал 1, участок № 9
	Местоположение земельного участка (при отсутствии присвоенного адреса)	—
	Дополнительные сведения о местоположении земельного участка	—
2	Площадь земельного участка ± величина погрешности определения площади ($P \pm \Delta P$), м ²	732 ± 19
3	Формула, примененная для расчета предельной допустимой погрешности определения площади земельного участка (ΔP), м ²	$3,5 * 0,2 * \sqrt{(732)} = 19$
4	Площадь земельного участка согласно сведениям Единого государственного реестра недвижимости (Ркад), м ²	800
5	Оценка расхождения Р и Ркад ($P - P_{кад}$), м ²	68
6	Предельный минимальный и максимальный размеры земельного участка ($R_{мин}$ и $R_{макс}$), м ²	$R_{мин} = 300$ $R_{макс} = 800$

1	2	3
7	Кадастровый или иной номер (обозначение) здания, сооружения, объекта незавершенного строительства, расположенного на земельном участке	—
8	Иные сведения	—

1. Сведения о характерных точках границы уточняемого земельного участка с кадастровым номером 12:04:0190501:17

Зона № 1

Обозначение характерных точек границ	Существующие координаты, м		Уточненные координаты, м		Метод определения координат	Средняя квадратическая погрешность определения координат характерной точки (Mt), м	Формулы, примененные для расчета средней квадратической погрешности определения координат характерной точки (Mt), м
	X	Y	X	Y			
1	2	3	4	5	6	7	8
н68У	—	—	363 766,87	1 280 515,12	Метод спутниковых геодезических измерений (определений)	0,20	Mt-0.20 вычислено с использование программного обеспечения CREDO_DAT 3.1, лицензированное соглашение № 1760.22B055в6.23.08.07 = 0,20
н71У	—	—	363 746,97	1 280 516,75			

1	2	3	4	5	6	7	8
н72У	—	—	363 741,77	1 280 477,20	Метод спутниковых геодезических измерений (определений)	0,20	Мт-0.20 вычислено с использование программного обеспечения CREDO_DAT 3.1, лицензированное соглашение № 1760.22B055в6.23.08.07 = 0,20
н69У	—	—	363 760,40	1 280 475,84			
н68У	—	—	363 766,87	1 280 515,12			

2. Сведения о частях границ уточняемого земельного участка с кадастровым номером 12:04:0190501:17

Обозначение части границ		Горизонтальное проложение (S), м	Описание прохождения части границ	Отметка о наличии земельного спора о местоположении границ земельного участка
от т.	до т.			
1	2	3	4	5
н68У	н71У	19,97	—	—
н71У	н72У	39,89		
н72У	н69У	18,68		
н69У	н68У	39,81		

3. Общие сведения об уточняемом земельном участке с кадастровым номером 12:04:0190501:17

№ п/п	Наименование характеристики земельного участка	Значение характеристики
1	2	3

1	2	3	4	5	6	7	8
н71У	—	—	363 746,97	1 280 516,75	Метод спутниковых геодезических измерений (определений)	0,20	Mt-0.20 вычислено с использование программного обеспечения CREDO_DAT 3.1, лицензированное соглашение № 1760.22B055в6.23.08.07 = 0,20
н74У	—	—	363 727,24	1 280 519,30			
н75У	—	—	363 721,52	1 280 478,79			
н72У	—	—	363 741,77	1 280 477,20			

1	2	3	4	5	6	7	8
н71У	—	—	363 746,97	1 280 516,75	Метод спутниковых геодезических измерений (определений)	0,20	Мт-0.20 вычислено с использование программного обеспечения CREDO_DAT 3.1, лицензированное соглашение № 1760.22В055в6.23.08.07 = 0,20

2. Сведения о частях границ уточняемого земельного участка с кадастровым номером 12:04:0190501:18

Обозначение части границ		Горизонтальное проложение (S), м	Описание прохождения части границ	Отметка о наличии земельного спора о местоположении границ земельного участка
от т.	до т.			
1	2	3	4	5
н71У	н74У	19,89	—	—
н74У	н75У	40,91		
н75У	н72У	20,31		
н72У	н71У	39,89		

3. Общие сведения об уточняемом земельном участке с кадастровым номером 12:04:0190501:18

№ п/п	Наименование характеристики земельного участка	Значение характеристики
1	2	3
1	Адрес земельного участка	Российская Федерация, Республика Марий Эл, Медведевский р-н, Гари д, Нива-2 снт, Респ. Марий Эл, р-н Медведевский, СТ "Нива-2", квартал 1, участок 11
	Местоположение земельного участка (при отсутствии присвоенного адреса)	—
	Дополнительные сведения о местоположении земельного участка	—
2	Площадь земельного участка ± величина погрешности определения площади ($P \pm \Delta P$), м ²	812 ± 20
3	Формула, примененная для расчета предельной допустимой погрешности определения площади земельного участка (ΔP), м ²	$3,5 * 0,2 * \sqrt{812} = 20$
4	Площадь земельного участка согласно сведениям Единого государственного реестра недвижимости (Ркад), м ²	800
5	Оценка расхождения Р и Ркад ($P - P_{кад}$), м ²	12
6	Предельный минимальный и максимальный размеры земельного участка (Рмин и Рмакс), м ²	Рмин = 300 Рмакс = 800

1	2	3
7	Кадастровый или иной номер (обозначение) здания, сооружения, объекта незавершенного строительства, расположенного на земельном участке	—
8	Иные сведения	—

1. Сведения о характерных точках границы уточняемого земельного участка с кадастровым номером 12:04:0190501:1

Зона № 1

Обозначение характерных точек границ	Существующие координаты, м		Уточненные координаты, м		Метод определения координат	Средняя квадратическая погрешность определения координат характерной точки (Mt), м	Формулы, примененные для расчета средней квадратической погрешности определения координат характерной точки (Mt), м
	X	Y	X	Y			
1	2	3	4	5	6	7	8
н75У	—	—	363 721,52	1 280 478,79	Метод спутниковых геодезических измерений (определений)	0,20	Mt-0.20 вычислено с использование программного обеспечения CREDO_DAT 3.1, лицензированное соглашение № 1760.22B055в6.23.08.07 = 0,20
н74У	—	—	363 727,24	1 280 519,30			

1	2	3	4	5	6	7	8
н78У	—	—	363 707,90	1 280 520,63	Метод спутниковых геодезических измерений (определений)	0,20	Мт-0.20 вычислено с использование программного обеспечения CREDO_DAT 3.1, лицензированное соглашение № 1760.22B055в6.23.08.07 = 0,20
н79У	—	—	363 701,37	1 280 480,40			
н75У	—	—	363 721,52	1 280 478,79			

2. Сведения о частях границ уточняемого земельного участка с кадастровым номером 12:04:0190501:1

Обозначение части границ		Горизонтальное проложение (S), м	Описание прохождения части границ	Отметка о наличии земельного спора о местоположении границ земельного участка
от т.	до т.			
1	2	3	4	5
н75У	н74У	40,91	—	—
н74У	н78У	19,39		
н78У	н79У	40,76		
н79У	н75У	20,21		

3. Общие сведения об уточняемом земельном участке с кадастровым номером 12:04:0190501:1

№ п/п	Наименование характеристики земельного участка	Значение характеристики
1	2	3

1	2	3	4	5	6	7	8
н79У	—	—	363 701,37	1 280 480,40	Метод спутниковых геодезических измерений (определений)	0,20	Мт-0.20 вычислено с использование программного обеспечения CREDO_DAT 3.1, лицензированное соглашение № 1760.22B055в6.23.08.07 = 0,20
н78У	—	—	363 707,90	1 280 520,63			
н82У	—	—	363 685,68	1 280 522,95			
н83У	—	—	363 685,58	1 280 522,20			

1	2	3	4	5	6	7	8
н84У	—	—	363 680,27	1 280 483,38	Метод спутниковых геодезических измерений (определений)	0,20	Mt-0.20 вычислено с использование программного обеспечения CREDO_DAT 3.1, лицензированное соглашение № 1760.22B055вб.23.08.07 = 0,20
н79У	—	—	363 701,37	1 280 480,40			

2. Сведения о частях границ уточняемого земельного участка с кадастровым номером 12:04:0190501:19

Обозначение части границ		Горизонтальное проложение (S), м	Описание прохождения части границ	Отметка о наличии земельного спора о местоположении границ земельного участка
от т.	до т.			
1	2	3	4	5
н79У	н78У	40,76	—	—
н78У	н82У	22,34		
н82У	н83У	0,76		
н83У	н84У	39,18		
н84У	н79У	21,31		

3. Общие сведения об уточняемом земельном участке с кадастровым номером 12:04:0190501:19

№ п/п	Наименование характеристики земельного участка	Значение характеристики
1	2	3
1	Адрес земельного участка	Российская Федерация, Республика Марий Эл, Медведевский р-н, Гари д, Нива-2 снт, Респ. Марий Эл, р-н Медведевский, СТ "Нива-2", квартал 1, участок 13
	Местоположение земельного участка (при отсутствии присвоенного адреса)	—
	Дополнительные сведения о местоположении земельного участка	—

1	2	3
2	Площадь земельного участка ± величина погрешности определения площади (P ± ΔP), м²	880 ± 21
3	Формула, примененная для расчета предельной допустимой погрешности определения площади земельного участка (ΔP), м²	$3,5*0,2*\sqrt{(880)} = 21$
4	Площадь земельного участка согласно сведениям Единого государственного реестра недвижимости (Pкад), м²	800
5	Оценка расхождения P и Pкад (P - Pкад), м²	80
6	Предельный минимальный и максимальный размеры земельного участка (Pмин и Pмакс), м²	Pмин = 300 Pмакс = 800
7	Кадастровый или иной номер (обозначение) здания, сооружения, объекта незавершенного строительства, расположенного на земельном участке	—
8	Иные сведения	—

1. Сведения о характерных точках границы уточняемого земельного участка с кадастровым номером 12:04:0190501:100

Зона № 1

Обозначение характерных точек границ	Существующие координаты, м		Уточненные координаты, м		Метод определения координат	Средняя квадратическая погрешность определения координат характерной точки (Mt), м	Формулы, примененные для расчета средней квадратической погрешности определения координат характерной точки (Mt), м
	X	Y	X	Y			
1	2	3	4	5	6	7	8
н83У	—	—	363 685,58	1 280 522,20	Метод спутниковых геодезических измерений (определений)	0,20	Mt-0.20 вычислено с использование программного обеспечения CREDO_DAT 3.1, лицензированное соглашение № 1760.22B055в6.23.08.07 = 0,20

1	2	3	4	5	6	7	8
н86У	—	—	363 664,75	1 280 524,20	Метод спутниковых геодезических измерений (определений)	0,20	Мт-0.20 вычислено с использование программного обеспечения CREDO_DAT 3.1, лицензированное соглашение № 1760.22В055в6.23.08.07 = 0,20
н87У	—	—	363 660,27	1 280 485,64			
н84У	—	—	363 680,27	1 280 483,38			
н83У	—	—	363 685,58	1 280 522,20			

2. Сведения о частях границ уточняемого земельного участка с кадастровым номером 12:04:0190501:100

Обозначение части границ		Горизонтальное проложение (S), м	Описание прохождения части границ	Отметка о наличии земельного спора о местоположении границ земельного участка
от т.	до т.			
1	2	3	4	5
н83У	н86У	20,93	—	—

1	2	3	4	5	6	7	8
н38У	—	—	363 925,22	1 280 501,43	Метод спутниковых геодезических измерений (определений)	0,20	Mt-0.20 вычислено с использование программного обеспечения CREDO_DAT 3.1, лицензированное соглашение № 1760.22B055в6.23.08.07 = 0,20
н37У	—	—	363 944,97	1 280 499,34			
н122У	—	—	363 947,51	1 280 516,49			
н123У	—	—	363 948,99	1 280 534,39			

1	2	3	4	5	6	7	8
н124У	—	—	363 948,83	1 280 538,14	Метод спутниковых геодезических измерений (определений)	0,20	Мт-0.20 вычислено с использование программного обеспечения CREDO_DAT 3.1, лицензированное соглашение № 1760.22B055в6.23.08.07 = 0,20
н125У	—	—	363 944,42	1 280 540,15			
н126У	—	—	363 940,36	1 280 541,29			
н119У	—	—	363 929,41	1 280 541,67			

1	2	3	4	5	6	7	8
н38У	—	—	363 925,22	1 280 501,43	Метод спутниковых геодезических измерений (определений)	0,20	Мт-0.20 вычислено с использование программного обеспечения CREDO_DAT 3.1, лицензированное соглашение № 1760.22В055в6.23.08.07 = 0,20

2. Сведения о частях границ уточняемого земельного участка с кадастровым номером 12:04:0190501:31

Обозначение части границ		Горизонтальное проложение (S), м	Описание прохождения части границ	Отметка о наличии земельного спора о местоположении границ земельного участка
от т.	до т.			
1	2	3	4	5
н38У	н37У	19,86	—	—
н37У	н122У	17,34		
н122У	н123У	17,96		
н123У	н124У	3,75		
н124У	н125У	4,85		
н125У	н126У	4,22		
н126У	н119У	10,96		
н119У	н38У	40,46		

3. Общие сведения об уточняемом земельном участке с кадастровым номером 12:04:0190501:31

№ п/п	Наименование характеристики земельного участка	Значение характеристики
1	2	3
1	Адрес земельного участка	Российская Федерация, Республика Марий Эл, Медведевский р-н, Гари д, Нива-2 снт, Респ. Марий Эл, р-н Медведевский, СТ "Нива-2", квартал 1, участок 26
	Местоположение земельного участка (при отсутствии присвоенного адреса)	—
	Дополнительные сведения о местоположении земельного участка	—
2	Площадь земельного участка ± величина погрешности определения площади ($P \pm \Delta P$), м ²	823 ± 20
3	Формула, примененная для расчета предельной допустимой погрешности определения площади земельного участка (ΔP), м ²	$3,5 * 0,2 * \sqrt{(823)} = 20$

1	2	3
4	Площадь земельного участка согласно сведениям Единого государственного реестра недвижимости (Ркад), м ²	800
5	Оценка расхождения Р и Ркад (Р - Ркад), м ²	23
6	Предельный минимальный и максимальный размеры земельного участка (Рмин и Рмакс), м ²	Рмин = 300 Рмакс = 800
7	Кадастровый или иной номер (обозначение) здания, сооружения, объекта незавершенного строительства, расположенного на земельном участке	—
8	Иные сведения	—

I. Сведения о характерных точках границы уточняемого земельного участка с кадастровым номером 12:04:0190501:30

Зона № 1

Обозначение характерных точек границ	Существующие координаты, м		Уточненные координаты, м		Метод определения координат	Средняя квадратическая погрешность определения координат характерной точки (Mt), м	Формулы, примененные для расчета средней квадратической погрешности определения координат характерной точки (Mt), м
	X	Y	X	Y			
1	2	3	4	5	6	7	8
н38У	—	—	363 925,22	1 280 501,43	Метод спутниковых геодезических измерений (определений)	0,20	Mt-0.20 вычислено с использование программного обеспечения CREDO_DAT 3.1, лицензированное соглашение № 1760.22B055в6.23.08.07 = 0,20
н119У	—	—	363 929,41	1 280 541,67			

1	2	3	4	5	6	7	8
н117У	—	—	363 909,81	1 280 543,30	Метод спутниковых геодезических измерений (определений)	0,20	Мт-0.20 вычислено с использование программного обеспечения CREDO_DAT 3.1, лицензированное соглашение № 1760.22B055в6.23.08.07 = 0,20
н42У	—	—	363 904,98	1 280 502,89			
н38У	—	—	363 925,22	1 280 501,43			

2. Сведения о частях границ уточняемого земельного участка с кадастровым номером 12:04:0190501:30

Обозначение части границ		Горизонтальное проложение (S), м	Описание прохождения части границ	Отметка о наличии земельного спора о местоположении границ земельного участка
от т.	до т.			
1	2	3	4	5
н38У	н119У	40,46	—	—
н119У	н117У	19,67		
н117У	н42У	40,70		
н42У	н38У	20,29		

3. Общие сведения об уточняемом земельном участке с кадастровым номером 12:04:0190501:30

№ п/п	Наименование характеристики земельного участка	Значение характеристики
1	2	3

1	2	3
1	Адрес земельного участка	Российская Федерация, Республика Марий Эл, Медведевский р-н, Гари д, Нива-2 снт, Респ. Марий Эл, р-н Медведевский, СТ "Нива-2", квартал 1, участок 25
	Местоположение земельного участка (при отсутствии присвоенного адреса)	—
	Дополнительные сведения о местоположении земельного участка	—
2	Площадь земельного участка \pm величина погрешности определения площади ($P \pm \Delta P$), м ²	810 \pm 20
3	Формула, примененная для расчета предельной допустимой погрешности определения площади земельного участка (ΔP), м ²	$3,5 * 0,2 * \sqrt{(810)} = 20$
4	Площадь земельного участка согласно сведениям Единого государственного реестра недвижимости ($P_{\text{кад}}$), м ²	800
5	Оценка расхождения P и $P_{\text{кад}}$ ($P - P_{\text{кад}}$), м ²	10
6	Предельный минимальный и максимальный размеры земельного участка ($P_{\text{мин}}$ и $P_{\text{макс}}$), м ²	$P_{\text{мин}} = 300$ $P_{\text{макс}} = 800$
7	Кадастровый или иной номер (обозначение) здания, сооружения, объекта незавершенного строительства, расположенного на земельном участке	—
8	Иные сведения	—

1. Сведения о характерных точках границы уточняемого земельного участка с кадастровым номером 12:04:0190501:29

Зона № 1

Обозначение характерных точек границ	Существующие координаты, м		Уточненные координаты, м		Метод определения координат	Средняя квадратическая погрешность определения координат характерной точки (M_t), м	Формулы, примененные для расчета средней квадратической погрешности определения координат характерной точки (M_t), м
	X	Y	X	Y			
1	2	3	4	5	6	7	8

1	2	3	4	5	6	7	8
н42У	—	—	363 904,98	1 280 502,89	Метод спутниковых геодезических измерений (определений)	0,20	Мт-0.20 вычислено с использование программного обеспечения CREDO_DAT 3.1, лицензированное соглашение № 1760.22В055в6.23.08.07 = 0,20
н117У	—	—	363 909,81	1 280 543,30			
н115У	—	—	363 890,36	1 280 544,99			
н46У	—	—	363 885,16	1 280 504,52			

1	2	3	4	5	6	7	8
н42У	—	—	363 904,98	1 280 502,89	Метод спутниковых геодезических измерений (определений)	0,20	Мт-0.20 вычислено с использование программного обеспечения CREDO_DAT 3.1, лицензированное соглашение № 1760.22В055в6.23.08.07 = 0,20

2. Сведения о частях границ уточняемого земельного участка с кадастровым номером 12:04:0190501:29

Обозначение части границ		Горизонтальное проложение (S), м	Описание прохождения части границ	Отметка о наличии земельного спора о местоположении границ земельного участка
от т.	до т.			
1	2	3	4	5
н42У	н117У	40,70	—	—
н117У	н115У	19,52		
н115У	н46У	40,80		
н46У	н42У	19,89		

3. Общие сведения об уточняемом земельном участке с кадастровым номером 12:04:0190501:29

№ п/п	Наименование характеристики земельного участка	Значение характеристики
1	2	3
1	Адрес земельного участка	Российская Федерация, Республика Марий Эл, Медведевский р-н, Гари д, Нива-2 снт, Респ. Марий Эл, р-н Медведевский, СТ "Нива-2", квартал 1, участок 24
	Местоположение земельного участка (при отсутствии присвоенного адреса)	—
	Дополнительные сведения о местоположении земельного участка	—
2	Площадь земельного участка ± величина погрешности определения площади ($P \pm \Delta P$), м ²	802 ± 20
3	Формула, примененная для расчета предельной допустимой погрешности определения площади земельного участка (ΔP), м ²	$3,5 * 0,2 * \sqrt{(802)} = 20$
4	Площадь земельного участка согласно сведениям Единого государственного реестра недвижимости (Ркад), м ²	800
5	Оценка расхождения Р и Ркад ($P - P_{кад}$), м ²	2
6	Предельный минимальный и максимальный размеры земельного участка (Рмин и Рмакс), м ²	Рмин = 300 Рмакс = 800

1	2	3
7	Кадастровый или иной номер (обозначение) здания, сооружения, объекта незавершенного строительства, расположенного на земельном участке	—
8	Иные сведения	—

1. Сведения о характерных точках границы уточняемого земельного участка с кадастровым номером 12:04:0190501:28

Зона № 1

Обозначение характерных точек границ	Существующие координаты, м		Уточненные координаты, м		Метод определения координат	Средняя квадратическая погрешность определения координат характерной точки (Mt), м	Формулы, примененные для расчета средней квадратической погрешности определения координат характерной точки (Mt), м
	X	Y	X	Y			
1	2	3	4	5	6	7	8
н46У	—	—	363 885,16	1 280 504,52	Метод спутниковых геодезических измерений (определений)	0,20	Mt-0.20 вычислено с использование программного обеспечения CREDO_DAT 3.1, лицензированное соглашение № 1760.22B055в6.23.08.07 = 0,20
н115У	—	—	363 890,36	1 280 544,99			

1	2	3	4	5	6	7	8
н113У	—	—	363 869,96	1 280 546,94	Метод спутниковых геодезических измерений (определений)	0,20	Мт-0.20 вычислено с использование программного обеспечения CREDO_DAT 3.1, лицензированное соглашение № 1760.22B055в6.23.08.07 = 0,20
н50У	—	—	363 865,35	1 280 506,30			
н46У	—	—	363 885,16	1 280 504,52			

2. Сведения о частях границ уточняемого земельного участка с кадастровым номером 12:04:0190501:28

Обозначение части границ		Горизонтальное проложение (S), м	Описание прохождения части границ	Отметка о наличии земельного спора о местоположении границ земельного участка
от т.	до т.			
1	2	3	4	5
н46У	н115У	40,80	—	—
н115У	н113У	20,49		
н113У	н50У	40,90		
н50У	н46У	19,89		

3. Общие сведения об уточняемом земельном участке с кадастровым номером 12:04:0190501:28

№ п/п	Наименование характеристики земельного участка	Значение характеристики
1	2	3

1	2	3	4	5	6	7	8
н50У	—	—	363 865,35	1 280 506,30	Метод спутниковых геодезических измерений (определений)	0,20	Мт-0.20 вычислено с использование программного обеспечения CREDO_DAT 3.1, лицензированное соглашение № 1760.22B055в6.23.08.07 = 0,20
н113У	—	—	363 869,96	1 280 546,94			
н111У	—	—	363 850,62	1 280 548,82			
н53У	—	—	363 845,70	1 280 508,30			

1	2	3	4	5	6	7	8
н50У	—	—	363 865,35	1 280 506,30	Метод спутниковых геодезических измерений (определений)	0,20	Мт-0.20 вычислено с использование программного обеспечения CREDO_DAT 3.1, лицензированное соглашение № 1760.22В055в6.23.08.07 = 0,20

2. Сведения о частях границ уточняемого земельного участка с кадастровым номером 12:04:0190501:27

Обозначение части границ		Горизонтальное проложение (S), м	Описание прохождения части границ	Отметка о наличии земельного спора о местоположении границ земельного участка
от т.	до т.			
1	2	3	4	5
н50У	н113У	40,90	—	—
н113У	н111У	19,43		
н111У	н53У	40,82		
н53У	н50У	19,75		

3. Общие сведения об уточняемом земельном участке с кадастровым номером 12:04:0190501:27

№ п/п	Наименование характеристики земельного участка	Значение характеристики
1	2	3
1	Адрес земельного участка	Российская Федерация, Республика Марий Эл, Медведевский р-н, Гари д, Нива-2 снт, Респ. Марий Эл, р-н Медведевский, СТ "Нива-2", квартал 1, участок 22
	Местоположение земельного участка (при отсутствии присвоенного адреса)	—
	Дополнительные сведения о местоположении земельного участка	—
2	Площадь земельного участка ± величина погрешности определения площади ($P \pm \Delta P$), м ²	800 ± 20
3	Формула, примененная для расчета предельной допустимой погрешности определения площади земельного участка (ΔP), м ²	$3,5 * 0,2 * \sqrt{(800)} = 20$
4	Площадь земельного участка согласно сведениям Единого государственного реестра недвижимости (Ркад), м ²	800
5	Оценка расхождения Р и Ркад ($P - P_{кад}$), м ²	0
6	Предельный минимальный и максимальный размеры земельного участка (Рмин и Рмакс), м ²	Рмин = 300 Рмакс = 800

1	2	3
7	Кадастровый или иной номер (обозначение) здания, сооружения, объекта незавершенного строительства, расположенного на земельном участке	—
8	Иные сведения	—

1. Сведения о характерных точках границы уточняемого земельного участка с кадастровым номером 12:04:0190501:26

Зона № 1

Обозначение характерных точек границ	Существующие координаты, м		Уточненные координаты, м		Метод определения координат	Средняя квадратическая погрешность определения координат характерной точки (Mt), м	Формулы, примененные для расчета средней квадратической погрешности определения координат характерной точки (Mt), м
	X	Y	X	Y			
1	2	3	4	5	6	7	8
н53У	—	—	363 845,70	1 280 508,30	Метод спутниковых геодезических измерений (определений)	0,20	Mt-0.20 вычислено с использование программного обеспечения CREDO_DAT 3.1, лицензированное соглашение № 1760.22B055в6.23.08.07 = 0,20
н111У	—	—	363 850,62	1 280 548,82			

1	2	3	4	5	6	7	8
н109У	—	—	363 830,37	1 280 550,14	Метод спутниковых геодезических измерений (определений)	0,20	Мт-0.20 вычислено с использование программного обеспечения CREDO_DAT 3.1, лицензированное соглашение № 1760.22B055в6.23.08.07 = 0,20
н57У	—	—	363 825,47	1 280 510,52			
н53У	—	—	363 845,70	1 280 508,30			

2. Сведения о частях границ уточняемого земельного участка с кадастровым номером 12:04:0190501:26

Обозначение части границ		Горизонтальное проложение (S), м	Описание прохождения части границ	Отметка о наличии земельного спора о местоположении границ земельного участка
от т.	до т.			
1	2	3	4	5
н53У	н111У	40,82	—	—
н111У	н109У	20,29		
н109У	н57У	39,92		
н57У	н53У	20,35		

3. Общие сведения об уточняемом земельном участке с кадастровым номером 12:04:0190501:26

№ п/п	Наименование характеристики земельного участка	Значение характеристики
1	2	3

1	2	3
1	Адрес земельного участка	Российская Федерация, Республика Марий Эл, Медведевский р-н, Гари д, Нива-2 снт, Респ. Марий Эл, р-н Медведевский, СТ "Нива-2", квартал 1, участок 21
	Местоположение земельного участка (при отсутствии присвоенного адреса)	—
	Дополнительные сведения о местоположении земельного участка	—
2	Площадь земельного участка ± величина погрешности определения площади ($P \pm \Delta P$), м ²	820 ± 20
3	Формула, примененная для расчета предельной допустимой погрешности определения площади земельного участка (ΔP), м ²	$3,5 * 0,2 * \sqrt{(820)} = 20$
4	Площадь земельного участка согласно сведениям Единого государственного реестра недвижимости ($P_{\text{кад}}$), м ²	800
5	Оценка расхождения P и $P_{\text{кад}}$ ($P - P_{\text{кад}}$), м ²	20
6	Предельный минимальный и максимальный размеры земельного участка ($P_{\text{мин}}$ и $P_{\text{макс}}$), м ²	$P_{\text{мин}} = 300$ $P_{\text{макс}} = 800$
7	Кадастровый или иной номер (обозначение) здания, сооружения, объекта незавершенного строительства, расположенного на земельном участке	—
8	Иные сведения	—

1. Сведения о характерных точках границы уточняемого земельного участка с кадастровым номером 12:04:0190501:25

Зона № 1

Обозначение характерных точек границ	Существующие координаты, м		Уточненные координаты, м		Метод определения координат	Средняя квадратическая погрешность определения координат характерной точки (M_t), м	Формулы, примененные для расчета средней квадратической погрешности определения координат характерной точки (M_t), м
	X	Y	X	Y			
1	2	3	4	5	6	7	8

1	2	3	4	5	6	7	8
н57У	—	—	363 825,47	1 280 510,52	Метод спутниковых геодезических измерений (определений)	0,20	Мт-0.20 вычислено с использование программного обеспечения CREDO_DAT 3.1, лицензированное соглашение № 1760.22B055в6.23.08.07 = 0,20
н109У	—	—	363 830,37	1 280 550,14			
н107У	—	—	363 810,45	1 280 552,04			
н61У	—	—	363 804,84	1 280 512,00			

1	2	3	4	5	6	7	8
н57У	—	—	363 825,47	1 280 510,52	Метод спутниковых геодезических измерений (определений)	0,20	Мт-0.20 вычислено с использование программного обеспечения CREDO_DAT 3.1, лицензированное соглашение № 1760.22В055в6.23.08.07 = 0,20

2. Сведения о частях границ уточняемого земельного участка с кадастровым номером 12:04:0190501:25

Обозначение части границ		Горизонтальное проложение (S), м	Описание прохождения части границ	Отметка о наличии земельного спора о местоположении границ земельного участка
от т.	до т.			
1	2	3	4	5
н57У	н109У	39,92	—	—
н109У	н107У	20,01		
н107У	н61У	40,43		
н61У	н57У	20,68		

3. Общие сведения об уточняемом земельном участке с кадастровым номером 12:04:0190501:25

№ п/п	Наименование характеристики земельного участка	Значение характеристики
1	2	3
1	Адрес земельного участка	Российская Федерация, Республика Марий Эл, Медведевский р-н, Гари д, Нива-2 снт, Респ. Марий Эл, р-н Медведевский, СТ "Нива-2", квартал 1, участок 20
	Местоположение земельного участка (при отсутствии присвоенного адреса)	—
	Дополнительные сведения о местоположении земельного участка	—
2	Площадь земельного участка ± величина погрешности определения площади (P ± ΔP), м ²	816 ± 20
3	Формула, примененная для расчета предельной допустимой погрешности определения площади земельного участка (ΔP), м ²	3,5*0,2*√(816) = 20
4	Площадь земельного участка согласно сведениям Единого государственного реестра недвижимости (Pкад), м ²	800
5	Оценка расхождения P и Pкад (P - Pкад), м ²	16
6	Предельный минимальный и максимальный размеры земельного участка (Pмин и Pмакс), м ²	Pмин = 300 Pмакс = 800

1	2	3
7	Кадастровый или иной номер (обозначение) здания, сооружения, объекта незавершенного строительства, расположенного на земельном участке	—
8	Иные сведения	—

1. Сведения о характерных точках границы уточняемого земельного участка с кадастровым номером 12:04:0190501:24

Зона № 1

Обозначение характерных точек границ	Существующие координаты, м		Уточненные координаты, м		Метод определения координат	Средняя квадратическая погрешность определения координат характерной точки (Mt), м	Формулы, примененные для расчета средней квадратической погрешности определения координат характерной точки (Mt), м
	X	Y	X	Y			
1	2	3	4	5	6	7	8
н64У	—	—	363 785,38	1 280 513,78	Метод спутниковых геодезических измерений (определений)	0,20	Mt-0.20 вычислено с использование программного обеспечения CREDO_DAT 3.1, лицензированное соглашение № 1760.22B055в6.23.08.07 = 0,20
н61У	—	—	363 804,84	1 280 512,00			

1	2	3	4	5	6	7	8
н107У	—	—	363 810,45	1 280 552,04	Метод спутниковых геодезических измерений (определений)	0,20	Мт-0.20 вычислено с использование программного обеспечения CREDO_DAT 3.1, лицензированное соглашение № 1760.22B055в6.23.08.07 = 0,20
н104У	—	—	363 790,62	1 280 554,43			
н64У	—	—	363 785,38	1 280 513,78			

2. Сведения о частях границ уточняемого земельного участка с кадастровым номером 12:04:0190501:24

Обозначение части границ		Горизонтальное проложение (S), м	Описание прохождения части границ	Отметка о наличии земельного спора о местоположении границ земельного участка
от т.	до т.			
1	2	3	4	5
н64У	н61У	19,54	—	—
н61У	н107У	40,43		
н107У	н104У	19,97		
н104У	н64У	40,99		

3. Общие сведения об уточняемом земельном участке с кадастровым номером 12:04:0190501:24

№ п/п	Наименование характеристики земельного участка	Значение характеристики
1	2	3

1	2	3	4	5	6	7	8
н64У	—	—	363 785,38	1 280 513,78	Метод спутниковых геодезических измерений (определений)	0,20	Мт-0.20 вычислено с использование программного обеспечения CREDO_DAT 3.1, лицензированное соглашение № 1760.22B055в6.23.08.07 = 0,20
н104У	—	—	363 790,62	1 280 554,43			
н102У	—	—	363 770,36	1 280 556,30			
н68У	—	—	363 766,87	1 280 515,12			

1	2	3	4	5	6	7	8
н64У	—	—	363 785,38	1 280 513,78	Метод спутниковых геодезических измерений (определений)	0,20	Мт-0.20 вычислено с использование программного обеспечения CREDO_DAT 3.1, лицензированное соглашение № 1760.22В055в6.23.08.07 = 0,20

2. Сведения о частях границ уточняемого земельного участка с кадастровым номером 12:04:0190501:23

Обозначение части границ		Горизонтальное проложение (S), м	Описание прохождения части границ	Отметка о наличии земельного спора о местоположении границ земельного участка
от т.	до т.			
1	2	3	4	5
н64У	н104У	40,99	—	—
н104У	н102У	20,35		
н102У	н68У	41,33		
н68У	н64У	18,56		

3. Общие сведения об уточняемом земельном участке с кадастровым номером 12:04:0190501:23

№ п/п	Наименование характеристики земельного участка	Значение характеристики
1	2	3
1	Адрес земельного участка	Российская Федерация, Республика Марий Эл, Медведевский р-н, Гари д, Нива-2 снт, Респ. Марий Эл, р-н Медведевский, СТ "Нива-2", квартал 1, участок 18
	Местоположение земельного участка (при отсутствии присвоенного адреса)	—
	Дополнительные сведения о местоположении земельного участка	—
2	Площадь земельного участка ± величина погрешности определения площади ($P \pm \Delta P$), м ²	800 ± 20
3	Формула, примененная для расчета предельной допустимой погрешности определения площади земельного участка (ΔP), м ²	$3,5 * 0,2 * \sqrt{(800)} = 20$
4	Площадь земельного участка согласно сведениям Единого государственного реестра недвижимости (Ркад), м ²	800
5	Оценка расхождения Р и Ркад ($P - P_{кад}$), м ²	0
6	Предельный минимальный и максимальный размеры земельного участка (Рмин и Рмакс), м ²	Рмин = 300 Рмакс = 800

1	2	3
7	Кадастровый или иной номер (обозначение) здания, сооружения, объекта незавершенного строительства, расположенного на земельном участке	—
8	Иные сведения	—

1. Сведения о характерных точках границы уточняемого земельного участка с кадастровым номером 12:04:0190501:22

Зона № 1

Обозначение характерных точек границ	Существующие координаты, м		Уточненные координаты, м		Метод определения координат	Средняя квадратическая погрешность определения координат характерной точки (Mt), м	Формулы, примененные для расчета средней квадратической погрешности определения координат характерной точки (Mt), м
	X	Y	X	Y			
1	2	3	4	5	6	7	8
н71У	—	—	363 746,97	1 280 516,75	Метод спутниковых геодезических измерений (определений)	0,20	Mt-0.20 вычислено с использование программного обеспечения CREDO_DAT 3.1, лицензированное соглашение № 1760.22B055в6.23.08.07 = 0,20
н68У	—	—	363 766,87	1 280 515,12			

1	2	3	4	5	6	7	8
н102У	—	—	363 770,36	1 280 556,30	Метод спутниковых геодезических измерений (определений)	0,20	Мт-0.20 вычислено с использование программного обеспечения CREDO_DAT 3.1, лицензированное соглашение № 1760.22B055в6.23.08.07 = 0,20
н99У	—	—	363 751,39	1 280 557,71			
н71У	—	—	363 746,97	1 280 516,75			

2. Сведения о частях границ уточняемого земельного участка с кадастровым номером 12:04:0190501:22

Обозначение части границ		Горизонтальное проложение (S), м	Описание прохождения части границ	Отметка о наличии земельного спора о местоположении границ земельного участка
от т.	до т.			
1	2	3	4	5
н71У	н68У	19,97	—	—
н68У	н102У	41,33		
н102У	н99У	19,02		
н99У	н71У	41,20		

3. Общие сведения об уточняемом земельном участке с кадастровым номером 12:04:0190501:22

№ п/п	Наименование характеристики земельного участка	Значение характеристики
1	2	3

1	2	3	4	5	6	7	8
н74У	—	—	363 727,24	1 280 519,30	Метод спутниковых геодезических измерений (определений)	0,20	Mt-0.20 вычислено с использование программного обеспечения CREDO_DAT 3.1, лицензированное соглашение № 1760.22B055в6.23.08.07 = 0,20
н71У	—	—	363 746,97	1 280 516,75			
н99У	—	—	363 751,39	1 280 557,71			
н96У	—	—	363 732,00	1 280 559,22			

1	2	3	4	5	6	7	8
н74У	—	—	363 727,24	1 280 519,30	Метод спутниковых геодезических измерений (определений)	0,20	Мт-0.20 вычислено с использование программного обеспечения CREDO_DAT 3.1, лицензированное соглашение № 1760.22В055в6.23.08.07 = 0,20

2. Сведения о частях границ уточняемого земельного участка с кадастровым номером 12:04:0190501:21

Обозначение части границ		Горизонтальное проложение (S), м	Описание прохождения части границ	Отметка о наличии земельного спора о местоположении границ земельного участка
от т.	до т.			
1	2	3	4	5
н74У	н71У	19,89	—	—
н71У	н99У	41,20		
н99У	н96У	19,45		
н96У	н74У	40,20		

3. Общие сведения об уточняемом земельном участке с кадастровым номером 12:04:0190501:21

№ п/п	Наименование характеристики земельного участка	Значение характеристики
1	2	3
1	Адрес земельного участка	Российская Федерация, Республика Марий Эл, Медведевский р-н, Гари д, Нива-2 снт, Респ. Марий Эл, р-н Медведевский, СТ "Нива-2", квартал 1, участок 16
	Местоположение земельного участка (при отсутствии присвоенного адреса)	—
	Дополнительные сведения о местоположении земельного участка	—
2	Площадь земельного участка ± величина погрешности определения площади ($P \pm \Delta P$), м ²	800 ± 20
3	Формула, примененная для расчета предельной допустимой погрешности определения площади земельного участка (ΔP), м ²	$3,5 * 0,2 * \sqrt{(800)} = 20$
4	Площадь земельного участка согласно сведениям Единого государственного реестра недвижимости (Ркад), м ²	800
5	Оценка расхождения Р и Ркад ($P - P_{кад}$), м ²	0
6	Предельный минимальный и максимальный размеры земельного участка (Рмин и Рмакс), м ²	Рмин = 300 Рмакс = 800

1	2	3
7	Кадастровый или иной номер (обозначение) здания, сооружения, объекта незавершенного строительства, расположенного на земельном участке	—
8	Иные сведения	—

1. Сведения о характерных точках границы уточняемого земельного участка с кадастровым номером 12:04:0190501:2

Зона № 1

Обозначение характерных точек границ	Существующие координаты, м		Уточненные координаты, м		Метод определения координат	Средняя квадратическая погрешность определения координат характерной точки (Mt), м	Формулы, примененные для расчета средней квадратической погрешности определения координат характерной точки (Mt), м
	X	Y	X	Y			
1	2	3	4	5	6	7	8
н78У	—	—	363 707,90	1 280 520,63	Метод спутниковых геодезических измерений (определений)	0,20	Mt-0.20 вычислено с использование программного обеспечения CREDO_DAT 3.1, лицензированное соглашение № 1760.22B055в6.23.08.07 = 0,20
н74У	—	—	363 727,24	1 280 519,30			

1	2	3	4	5	6	7	8
н96У	—	—	363 732,00	1 280 559,22	Метод спутниковых геодезических измерений (определений)	0,20	Мт-0.20 вычислено с использование программного обеспечения CREDO_DAT 3.1, лицензированное соглашение № 1760.22B055в6.23.08.07 = 0,20
н93У	—	—	363 712,02	1 280 560,40			
н78У	—	—	363 707,90	1 280 520,63			

2. Сведения о частях границ уточняемого земельного участка с кадастровым номером 12:04:0190501:2

Обозначение части границ		Горизонтальное проложение (S), м	Описание прохождения части границ	Отметка о наличии земельного спора о местоположении границ земельного участка
от т.	до т.			
1	2	3	4	5
н78У	н74У	19,39	—	—
н74У	н96У	40,20		
н96У	н93У	20,01		
н93У	н78У	39,98		

3. Общие сведения об уточняемом земельном участке с кадастровым номером 12:04:0190501:2

№ п/п	Наименование характеристики земельного участка	Значение характеристики
1	2	3

1	2	3	4	5	6	7	8
н78У	—	—	363 707,90	1 280 520,63	Метод спутниковых геодезических измерений (определений)	0,20	Мт-0.20 вычислено с использование программного обеспечения CREDO_DAT 3.1, лицензированное соглашение № 1760.22B055в6.23.08.07 = 0,20
н93У	—	—	363 712,02	1 280 560,40			
н90У	—	—	363 691,28	1 280 562,38			
н82У	—	—	363 685,68	1 280 522,95			

1	2	3	4	5	6	7	8
н78У	—	—	363 707,90	1 280 520,63	Метод спутниковых геодезических измерений (определений)	0,20	Мт-0.20 вычислено с использование программного обеспечения CREDO_DAT 3.1, лицензированное соглашение № 1760.22В055в6.23.08.07 = 0,20

2. Сведения о частях границ уточняемого земельного участка с кадастровым номером 12:04:0190501:20

Обозначение части границ		Горизонтальное проложение (S), м	Описание прохождения части границ	Отметка о наличии земельного спора о местоположении границ земельного участка
от т.	до т.			
1	2	3	4	5
н78У	н93У	39,98	—	—
н93У	н90У	20,83		
н90У	н82У	39,83		
н82У	н78У	22,34		

3. Общие сведения об уточняемом земельном участке с кадастровым номером 12:04:0190501:20

№ п/п	Наименование характеристики земельного участка	Значение характеристики
1	2	3
1	Адрес земельного участка	Российская Федерация, Республика Марий Эл, Медведевский р-н, Гари д, Нива-2 снт, Респ. Марий Эл, р-н Медведевский, СТ "Нива-2", квартал 1, участок 14
	Местоположение земельного участка (при отсутствии присвоенного адреса)	—
	Дополнительные сведения о местоположении земельного участка	—
2	Площадь земельного участка ± величина погрешности определения площади ($P \pm \Delta P$), м ²	861 ± 21
3	Формула, примененная для расчета предельной допустимой погрешности определения площади земельного участка (ΔP), м ²	$3,5 * 0,2 * \sqrt{(861)} = 21$
4	Площадь земельного участка согласно сведениям Единого государственного реестра недвижимости (Ркад), м ²	800
5	Оценка расхождения P и Ркад ($P - P_{кад}$), м ²	61
6	Предельный минимальный и максимальный размеры земельного участка (P _{мин} и P _{макс}), м ²	P _{мин} = 300 P _{макс} = 800

1	2	3
7	Кадастровый или иной номер (обозначение) здания, сооружения, объекта незавершенного строительства, расположенного на земельном участке	—
8	Иные сведения	—

1. Сведения о характерных точках границы уточняемого земельного участка с кадастровым номером 12:04:0190501:101

Зона № 1

Обозначение характерных точек границ	Существующие координаты, м		Уточненные координаты, м		Метод определения координат	Средняя квадратическая погрешность определения координат характерной точки (Mt), м	Формулы, примененные для расчета средней квадратической погрешности определения координат характерной точки (Mt), м
	X	Y	X	Y			
1	2	3	4	5	6	7	8
н83У	—	—	363 685,58	1 280 522,20	Метод спутниковых геодезических измерений (определений)	0,20	Mt-0.20 вычислено с использование программного обеспечения CREDO_DAT 3.1, лицензированное соглашение № 1760.22B055в6.23.08.07 = 0,20
н82У	—	—	363 685,68	1 280 522,95			

1	2	3	4	5	6	7	8
н90У	—	—	363 691,28	1 280 562,38	Метод спутниковых геодезических измерений (определений)	0,20	Мт-0.20 вычислено с использование программного обеспечения CREDO_DAT 3.1, лицензированное соглашение № 1760.22В055в6.23.08.07 = 0,20
н91У	—	—	363 672,40	1 280 564,72			
н86У	—	—	363 664,75	1 280 524,20			
н83У	—	—	363 685,58	1 280 522,20			

2. Сведения о частях границ уточняемого земельного участка с кадастровым номером 12:04:0190501:101

Обозначение части границ		Горизонтальное проложение (S), м	Описание прохождения части границ	Отметка о наличии земельного спора о местоположении границ земельного участка
от т.	до т.			
1	2	3	4	5
н83У	н82У	0,76	—	—

1	2	3	4	5
н82У	н90У	39,83	—	—
н90У	н91У	19,02		
н91У	н86У	41,24		
н86У	н83У	20,93		

3. Общие сведения об уточняемом земельном участке с кадастровым номером 12:04:0190501:101

№ п/п	Наименование характеристики земельного участка	Значение характеристики
1	2	3
1	Адрес земельного участка	Российская Федерация, Республика Марий Эл, Медведевский р-н, Гари д, Нива-2 снт, Респ. Марий Эл, р-н Медведевский, СТ "Нива-2", квартал 1, участок 146
	Местоположение земельного участка (при отсутствии присвоенного адреса)	—
	Дополнительные сведения о местоположении земельного участка	—
2	Площадь земельного участка ± величина погрешности определения площади ($P \pm \Delta P$), м ²	816 ± 20
3	Формула, примененная для расчета предельной допустимой погрешности определения площади земельного участка (ΔP), м ²	$3,5 * 0,2 * \sqrt{(816)} = 20$
4	Площадь земельного участка согласно сведениям Единого государственного реестра недвижимости (Ркад), м ²	800
5	Оценка расхождения Р и Ркад ($P - P_{кад}$), м ²	16
6	Предельный минимальный и максимальный размеры земельного участка ($P_{мин}$ и $P_{макс}$), м ²	$P_{мин} = 300$ $P_{макс} = 800$
7	Кадастровый или иной номер (обозначение) здания, сооружения, объекта незавершенного строительства, расположенного на земельном участке	—
8	Иные сведения	—

Сведения об образуемых земельных участках

1. Сведения о характерных точках границ образуемых земельных участков

Обозначение земельного участка _____

Зона № _____

Обозначение характерных точек границ	Координаты, м		Метод определения координат	Средняя квадратическая погрешность определения координат характерной точки (Mt), м	Формулы, примененные для расчета средней квадратической погрешности определения координат характерной точки (Mt), м
	X	Y			
1	2	3	4	5	6

2. Сведения о частях границ образуемых земельных участков

Обозначение земельного участка _____

Обозначение части границ		Горизонтальное проложение (S), м	Описание прохождения части границ	Отметка о наличии земельного спора о местоположении границ земельного участка
от т.	до т.			
1	2	3	4	5

3. Общие сведения об образуемых земельных участках

Обозначение земельного участка _____

№ п/п	Наименование характеристики земельного участка	Значение характеристики
1	2	3
1	Адрес земельного участка	
2	Категория земель	
3	Вид разрешенного использования	
4	Площадь земельного участка ± величина погрешности определения площади (P ± ΔP), м ²	
5	Формула, примененная для расчета предельной допустимой погрешности определения площади земельного участка (ΔP), м ²	
6	Предельный минимальный и максимальный размеры земельного участка (P _{мин}) и (P _{макс}), м ²	P _{мин} = P _{макс} =
7	Кадастровый или иной номер (обозначение) здания, сооружения, объекта незавершенного строительства, расположенного на земельном участке	

1	2	3
8	Кадастровые номера исходных земельных участков	
	Иное	
9	Иные сведения	
4. Сведения о земельных участках, посредством которых обеспечивается доступ (проход или проезд от земельных участков общего пользования) к образуемым земельным участкам		
№ п/п	Кадастровый номер или обозначение земельного участка, для которого обеспечивается доступ	Кадастровый номер или обозначение земельного участка, посредством которого обеспечивается доступ
1	2	3

**Сведения об уточняемых земельных участках,
необходимые для исправления реестровых ошибок в сведениях о местоположении их границ**

1. Сведения о характерных точках границы уточняемого земельного участка с кадастровым номером _____

Зона № _____

Обозначение характерных точек границ	Существующие координаты, м		Уточненные координаты, м		Метод определения координат	Средняя квадратическая погрешность определения координат характерной точки (Mt), м	Формулы, примененные для расчета средней квадратической погрешности определения координат характерной точки (Mt), м
	X	Y	X	Y			
1	2	3	4	5	6	7	8

2. Сведения о частях границ уточняемого земельного участка с кадастровым номером _____

Обозначение части границ		Горизонтальное проложение (S), м	Описание прохождения части границ	Отметка о наличии земельного спора о местоположении границ земельного участка
от т.	до т.			
1	2	3	4	5

3. Характеристики уточняемого земельного участка с кадастровым номером _____

№ п/п	Наименование характеристики земельного участка	Значение характеристики
1	2	3
1	Площадь земельного участка ± величина погрешности определения площади ($P \pm \Delta P$), м ²	
2	Формула, примененная для расчета предельной допустимой погрешности определения площади земельного участка (ΔP), м ²	
3	Иные сведения	

Описание местоположения здания, сооружения, объекта незавершенного строительства на земельном участке

1. Сведения о характерных точках контура

вид объекта недвижимости (здание, сооружение, объект незавершенного строительства)

кадастровый номер (обозначение) 12:04:0190502:58

Зона № 1

Номер контура	Номера характерных точек контура	Существующие			Уточненные			Метод определения координат	Средняя квадратическая погрешность определения координат характерной точки (Mt), м	Формулы, примененные для расчета средней квадратической погрешности определения координат характерной точки (Mt), м
		координаты, м		R, м	координаты, м		R, м			
		X	Y		X	Y				
1	2	3	4	5	6	7	8	9	10	11
—	n110	—	—	—	363 820,68	1 280 472,00	—	Метод спутниковых геодезических измерений (определений)	0,20	Mt-0.20 вычислено с использование программного обеспечения CREDO_DAT 3.1, лицензированное соглашение № 1760.22B055в6.23.08.07 = 0,20
—	n120	—	—	—	363 824,16	1 280 471,68	—			
—	n130	—	—	—	363 824,50	1 280 475,31	—			

1	2	3	4	5	6	7	8	9	10	11
—	н140	—	—	—	363 821,01	1 280 475,63	—	Метод спутниковых геодезических измерений (определений)	0,20	Мт-0.20 вычислено с использование программного обеспечения CREDO_DAT 3.1, лицензированное соглашение № 1760.22B055в6.23.08.07 = 0,20
	н110	—	—	—	363 820,68	1 280 472,00	—			

2. Характеристики здания, сооружения, объекта незавершенного строительства с кадастровым номером (обозначением) 12:04:0190502:58

№ п/п	Наименование характеристики	Значение характеристики
1	2	3
1	Вид объекта недвижимости	Здание
2	Ранее присвоенный государственный учетный номер здания, сооружения, объекта незавершенного строительства (кадастровый, инвентарный или условный номер)	—
3	Кадастровый номер земельного участка (земельных участков), в границах которого (которых) расположено здание, сооружение, объект незавершенного строительства	12:04:0190501:13
4	Номер кадастрового квартала (кадастровых кварталов), в пределах которого (которых) расположено здание, сооружение, объекта незавершенного строительства	12:04:0190502
5	Адрес здания, сооружения, объекта незавершенного строительства	—
	Местоположение здания, сооружения, объекта незавершенного строительства	Российская Федерация, Республика Марий Эл, Медведевский р-н, Гари д, Нива-2 снт, уч 6
	Дополнительные сведения о местоположении	—
6	Иные сведения	—

**Сведения о зданиях, сооружениях, объектах незавершенного строительства,
необходимые для исправления реестровых ошибок в сведениях об описании их местоположения**

1. Сведения о характерных точках контура здания, сооружения, объекта незавершенного строительства

с кадастровым номером _____

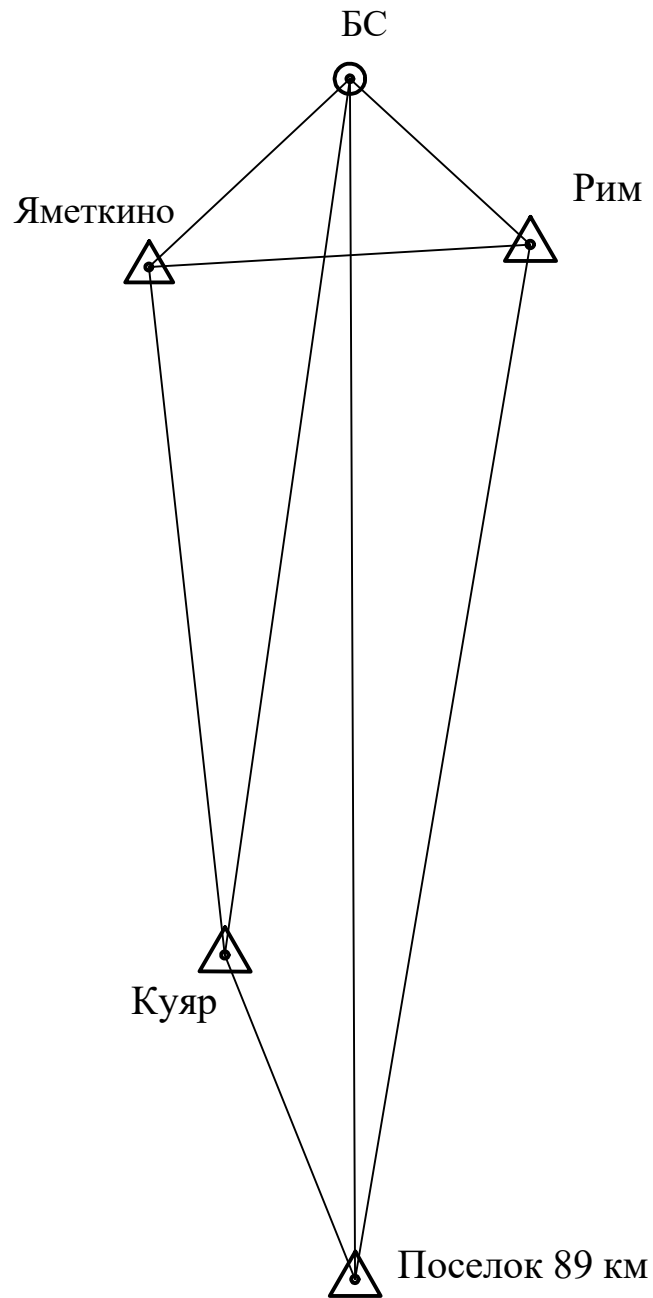
Зона № _____

Номер контура	Номера характерных точек контура	Существующие			Уточненные			Метод определения координат	Средняя квадратическая погрешность определения координат характерной точки (Mt), м	Формулы, примененные для расчета средней квадратической погрешности определения координат характерной точки (Mt), м
		координаты, м		R, м	координаты, м		R, м			
		X	Y		X	Y				
1	2	3	4	5	6	7	8	9	10	11

2. Иные сведения о здании, сооружении, объекте незавершенного строительства с кадастровым номером _____

1.

Схема геодезических построений



Условные обозначения:



- Рим  пункт государственной геодезической сети
- БС  точка съёмочного обоснования, на которой расположена базовая станция
- направления геодезических построений при создании съёмочного обоснования

Схема границ земельных участков



Масштаб 1:2 500

Условные обозначения:

- Существующая часть границы, имеющиеся в ЕГРН сведения о которой достаточны для определения ее местоположения
- Вновь образованная часть границы, сведения о которой достаточны для определения ее местоположения
- Граница кадастрового квартала
- :3 - Кадастровый номер земельного участка
- Характерная точка границы, сведения о которой позволяют однозначно определить ее местоположение на местности
- Номер кадастрового квартала