



**МАРИЙ ЭЛ РЕСПУБЛИКЫСЕ
ПАРАНЬГА
МУНИЦИПАЛЬНЫЙ РАЙОНЫН
АДМИНИСТРАЦИЙЖЕ
ПУНЧАЛ**

**АДМИНИСТРАЦИЯ
ПАРАНЬГИНСКОГО
МУНИЦИПАЛЬНОГО РАЙОНА
РЕСПУБЛИКИ МАРИЙ ЭЛ
ПОСТАНОВЛЕНИЕ**

от 02 ноября 2022 года № 597 -П

**Об определении границ, прилегающих к некоторым организациям и объектам
территорий, на которых не допускается розничная продажа алкогольной
продукции, на территории Параньгинского муниципального района
Республики Марий Эл**

В соответствии со статьей 16 Федерального закона от 22 ноября 1995 года № 171-ФЗ «О государственном регулировании производства и оборота этилового спирта, алкогольной и спиртосодержащей продукции и об ограничении потребления (распития) алкогольной продукции», постановлением Правительства Республики Марий Эл от 6 декабря 2012 года № 455 «Об утверждении перечня единых специально отведенных или приспособленных мест для коллективного обсуждения общественно значимых вопросов и выражения общественных настроений, а также для массового присутствия граждан для публичного выражения общественного мнения по поводу актуальных проблем преимущественно общественно-политического характера», в целях упорядочения розничной продажи алкогольной продукции на территории Параньгинского муниципального района Республики Марий Эл, администрация Параньгинского муниципального района Республики Марий Эл постановляет:

1. Утвердить перечень организаций и объектов, расположенных на территории Параньгинского муниципального района Республики Марий Эл, на прилегающих территориях к которым не допускается розничная продажа алкогольной продукции (приложение № 1).

2. Утвердить схемы границ прилегающих территорий для каждой организации и объекта, указанных в приложении № 1 к настоящему постановлению (приложения № 2).

3. Определить минимальное расстояние от организаций и (или) объектов, на прилегающих территориях к которым не допускается розничная продажа алкогольной продукции, до границ прилегающих территорий (приложение № 3).

4. Определить способ расчета расстояния от организаций и объектов, на прилегающих территориях к которым не допускается розничная продажа алкогольной продукции, до границ прилегающих территорий (приложение № 4).

5. Отделу образования и по делам молодежи, отделу культуры, физической культуры и спорта администрации при создании (открытии) новых, реорганизации,

смене адреса либо наименования действующих детских, образовательных, спортивных объектов в течение 10 дней с момента открытия (изменения адреса, наименования) объекта (места), информировать отдел экономики администрации для внесения изменений и дополнений в настоящее постановление.

6. Отделу экономики администрации не позднее 1 месяца со дня принятия постановления об определении границ прилегающих территорий направить информацию о принятом постановлении в Министерство промышленности, экономического развития и торговли Республики Марий Эл.

7. Настоящее постановление вступает в силу с момента опубликования и подлежит размещению на официальном сайте Параньгинского муниципального района Республики Марий Эл.

8. Признать утратившим силу:

постановление администрации от 13 марта 2020 года № 79-П «Об определении границ, прилегающих к некоторым организациям и объектам территорий, на которых не допускается розничная продажа алкогольной продукции, на территории Параньгинского муниципального района Республики Марий Эл»;

постановление администрации от 09 июля 2020 года № 200-П «О внесении изменений в постановление администрации от 13 марта 2020 года № 79-П».

9. Контроль за исполнением настоящего постановления возложить на заместителя главы администрации Габдрахманову В.Н.

Глава администрации



А.Г. Ибраев

А.Г. Ибраев

Алексеева М.Г.

М.Г. Алексеева

Перечень

организаций и объектов, расположенных на территории Параньгинского муниципального района Республики Марий Эл, на прилегающих территориях к которым не допускается розничная продажа алкогольной продукции

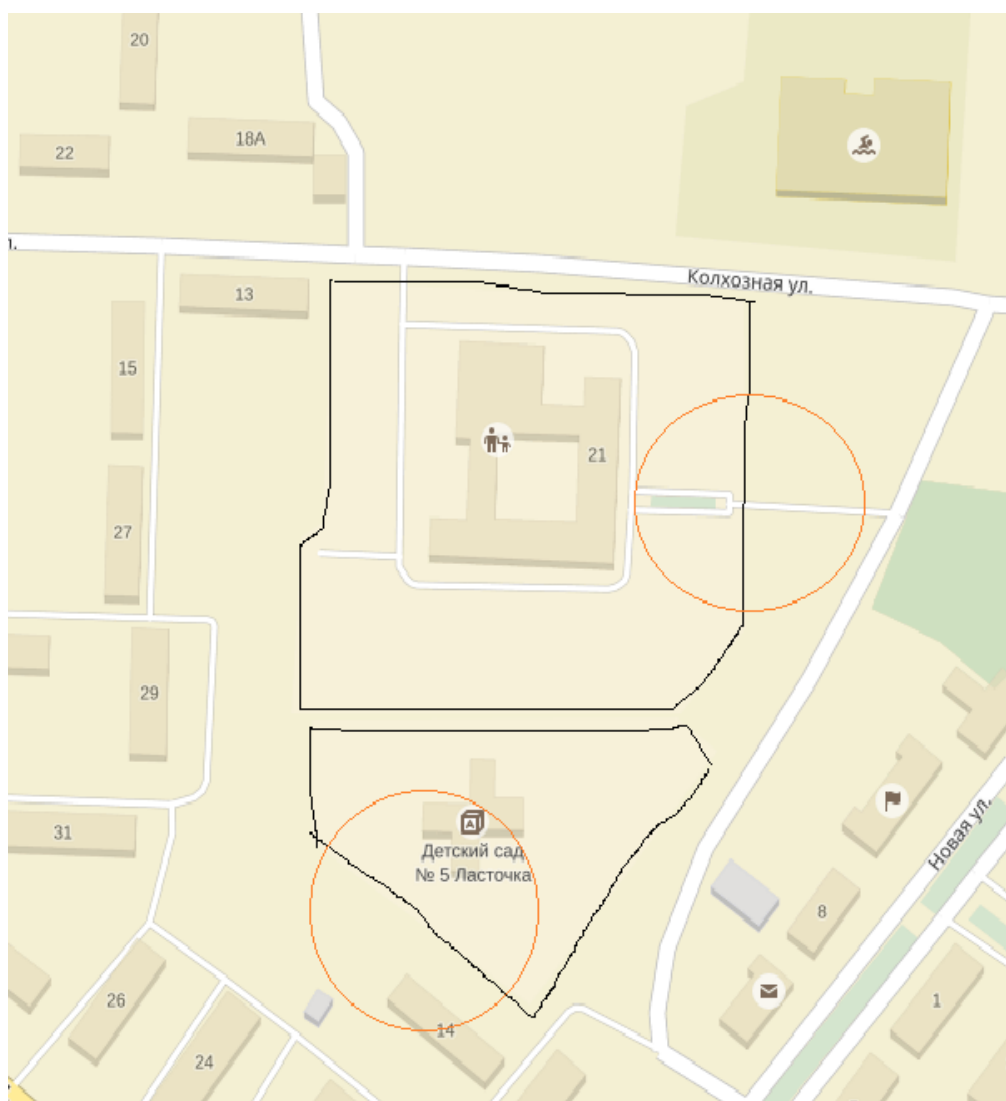
№ п/п	Наименование организаций и объектов на прилегающих территориях, на которых не допускается розничная продажа алкогольной продукции	Расположение прилегающих территорий к организациям и объектам, на которых не допускается розничная продажа алкогольной продукции
Городское поселение Параньга		
1	Муниципальное бюджетное образовательное учреждение «Параньгинская средняя общеобразовательная школа»	Республика Марий Эл, пгт. Параньга, ул. Колхозная, д.21
2.	Муниципальное бюджетное дошкольное образовательное учреждение «Параньгинский детский сад №3 «Колокольчик»	Республика Марий Эл, пгт. Параньга, ул. Новая, д.25
3.	Муниципальное бюджетное дошкольное образовательное учреждение «Параньгинский детский сад №5 «Ласточка»	Республика Марий Эл, пгт. Параньга, ул. Новая, д. 10а
4.	Муниципальное бюджетное дошкольное образовательное учреждение «Параньгинский детский сад №4 «Солнышко»	Республика Марий Эл, пгт. Параньга, ул. Советская, д.113а
5.	Государственное бюджетное образовательное учреждение среднего профессионального образования Республики Марий Эл «Строительный технологический техникум»	Республика Марий Эл, пгт. Параньга, ул. Тукаевская, д.146
6.	Государственное бюджетное учреждение здравоохранения Республики Марий Эл «Параньгинская центральная районная больница»	Республика Марий Эл, пгт. Параньга, ул. Чапаева, д.13
Алашайское сельское поселение		
7.	Муниципальное бюджетное общеобразовательное учреждение «Куянковская средняя общеобразовательная школа имени Гайнана Курмаша»	Республика Марий Эл, Параньгинский район, дер. Куянково, ул. Школьная, 4
8.	Алашайский фельдшерско-акушерский пункт	РМЭ Параньгинский район дер. Алашайка, ул. Ленина, д. 74
Елеевское сельское поселение		
9.	Муниципальное бюджетное образовательное учреждение «Елеевская средняя общеобразовательная школа»	Республика Марий Эл, Параньгинский район, с. Елеево, ул. Рабочая, д. 9
10.	Муниципальное бюджетное дошкольное образовательное учреждение «Елеевский детский сад «Пеледыш»	Республика Марий Эл, Параньгинский район, с. Елеево, ул. Рабочая, д. 7
11.	Елеевский спортивный зал	Республика Марий Эл, Параньгинский район, с. Елеево, ул. Советская, д. 22
12.	Муниципальное бюджетное образовательное учреждение «Николашкинская начальная школа»	Республика Марий Эл, Параньгинский район, д. Николашкино, ул. Николашкинская, д. 18
13.	Елеевский фельдшерско-акушерский пункт	РМЭ, Параньгинский район, д. Елеево, ул. Советская, д. 22.
Илетское сельское поселение		
14.	Муниципальное бюджетное общеобразовательное учреждение «Илетская основная общеобразовательная школа»	Республика Марий Эл, Параньгинский район, с. Илеть, ул. Заречная, 13

15.	Илетский фельдшерско-акушерский пункт	РМЭ, Параньгинский район, д. Илеть, ул. Заречная, д. 23, кв. 7
Ильпанурское сельское поселение		
16.	Муниципальное бюджетное образовательное учреждение «Ильпанурская основная общеобразовательная школа»	Республика Марий Эл, Параньгинский район, дер. Ильпанур, ул. Школьная, д. 9
17.	Муниципальное бюджетное дошкольное образовательное учреждение «Ильпанурский детский сад «Солнышко»	Республика Марий Эл, Параньгинский район, дер. Ильпанур, ул. Новая, д. 27а
18.	Ильпанурский фельдшерско-акушерский пункт	РМЭ, Параньгинский район, дер. Ильпанур, ул. Новая, д. 25 б
Куракинское сельское поселение		
19.	Муниципальное бюджетное образовательное учреждение «Куракинская средняя общеобразовательная школа»	Республика Марий Эл, Параньгинский район, с. Куракино, ул. Советская, д.25
20.	Муниципальное бюджетное дошкольное образовательное учреждение «Куракинский детский сад «Сказка»»	Республика Марий Эл, Параньгинский район, с. Куракино, ул. Новая, д.23
21.	Муниципальное бюджетное образовательное учреждение «Мурзанаевская начальная школа»	Республика Марий Эл, Параньгинский район, дер. Мурзанаево, ул. Молодежная, д.21
22.	Куракинский фельдшерско-акушерский пункт	РМЭ, Параньгинский район, с. Куракино, ул. Комсомольская, д. 10.
23.	Яндемировский фельдшерско-акушерский пункт	РМЭ, Параньгинский район, дер. Яндемирово, ул. Медицинская, д. 1.
Портянурское сельское поселение		
24.	Муниципальное бюджетное общеобразовательное учреждение «Портянурская основная общеобразовательная школа»	Республика Марий Эл, Параньгинский район, дер. Портянур, ул. Советская, д.21
25.	Муниципальное бюджетное образовательное учреждение «Ирнурская начальная общеобразовательная школа»	Республика Марий Эл, Параньгинский район, дер. Ирнур, ул. Им.Тукая, д.9
26.	Портянурский фельдшерско-акушерский пункт	РМЭ, Параньгинский район, дер. Портянур, ул. Советская, д. 20
27.	Ирнурский фельдшерско-акушерский пункт	РМЭ, Параньгинский район, дер. Ирнур, ул. Им.Тукая, д. 7.
Русско-Ляжмаринское сельское поселение		
28.	Муниципальное бюджетное образовательное учреждение «Ляжмаринская основная общеобразовательная школа»	Республика Марий Эл, Параньгинский район, дер. Русская Ляжмарь, ул. Молодежная, д. 6
29.	Муниципальное бюджетное дошкольное образовательное учреждение «Ляжмаринский детский сад «Радуга»	Республика Марий Эл, Параньгинский район, дер. Русская Ляжмарь, ул. Молодежная, д.8
30.	Ляжмаринский фельдшерско-акушерский пункт	РМЭ, Параньгинский район, дер. Русская Ляжмарь, ул. Молодежная, д. 4а
Усолинское сельское поселение		
31.	Муниципальное бюджетное образовательное учреждение «Олорская средняя общеобразовательная школа»	Республика Марий Эл, Параньгинский район, дер. Олоры, ул. Школьная, д. 8
32.	Муниципальное бюджетное образовательное учреждение «Усолинская основная общеобразовательная школа»	Республика Марий Эл, Параньгинский район, дер. Усола, ул. Луговая, д. 25, ул. Молодежная, д. 12
33.	Усолинский фельдшерско-акушерский пункт	РМЭ, Параньгинский район, дер. Усола, ул. Молодежная, д. 10, кв.1
34.	Олорский фельдшерско-акушерский пункт	РМЭ, Параньгинский район, дер. Олоры, ул. Гагарина, д. 5.

Схемы границ прилегающих территорий

Городское поселение Параньга

Схема прилегающей территории к МБОУ "Параньгинская средняя общеобразовательная школа», расположенному по адресу: Республика Марий Эл, п. Параньга, ул. Колхозная, д.21, и к МБДОУ «Параньгинский детский сад №5 «Ласточка», расположенному по адресу: Республика Марий Эл, п. Параньга, ул. Новая, д.10 а, на которых не допускается розничная продажа алкогольной продукции



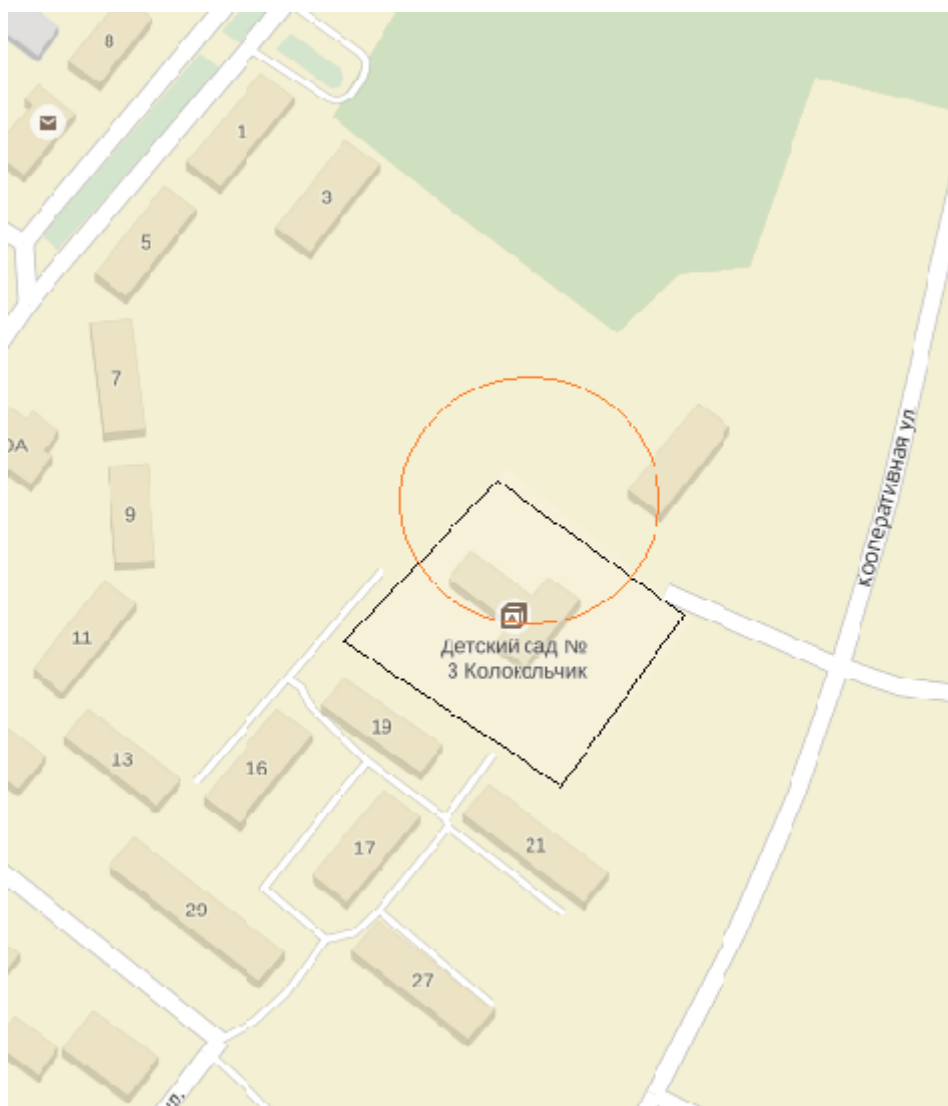
ограждение

граница прилегающей территории

Примечание: На прилегающей территории к МБОУ "Параньгинская средняя общеобразовательная школа", расположенному по адресу: Республика Марий Эл, п. Параньга, ул. Колхозная, д.21, на которой не допускается розничная продажа алкогольной продукции, стационарные здания и строения не находятся.

На прилегающей территории к МБДОУ «Параньгинский детский сад №5 «Ласточка», расположенному по адресу: Республика Марий Эл, п. Параньга, ул. Новая, д. 10 а, на которой не допускается розничная продажа алкогольной продукции, находится часть МКД, расположенного по адресу, Республика Марий Эл, п. Параньга, ул. Новая, д.14.

Схема прилегающей территории к МБДОУ «Параньгинский детский сад №3 "Колокольчик"», расположенному по адресу: Республика Марий Эл, п. Параньга, ул. Новая, д.25, на которой не допускается розничная продажа алкогольной продукции



- _____ ограждение
- _____ граница прилегающей территории

Примечание: На прилегающей территории к МБДОУ «Параньгинский детский сад №3 "Колокольчик"», расположенному по адресу: Республика Марий Эл, п. Параньга ул. Новая, д.25, на которой не допускается розничная продажа алкогольной продукции, находится часть МКД, расположенного по адресу: Республика Марий Эл, п. Параньга, ул. Новая, д. 23.

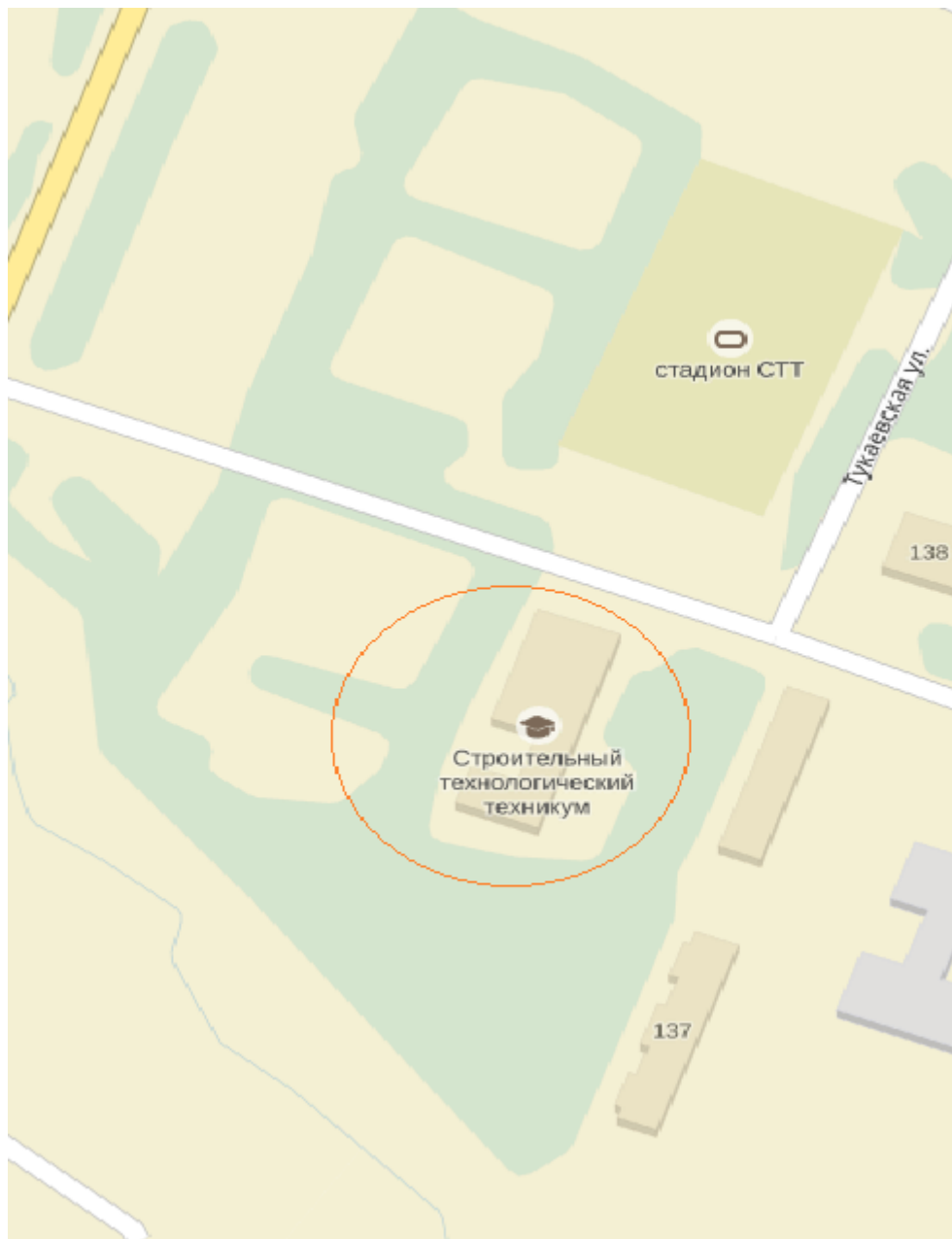
Схема прилегающей территории к МБДОУ «Параньгинский детский сад №4 "Солнышко"», расположенному по адресу: Республика Марий Эл, п. Параньга, ул. Советская, д.113 а, на которой не допускается розничная продажа алкогольной продукции.



- ограждение
- граница прилегающей территории

Примечание: На прилегающей территории к МБДОУ «Параньгинский детский сад №4 Солнышко», расположенному по адресу: Республика Марий Эл, п. Параньга, ул. Советская, д.113а, на которой не допускается розничная продажа алкогольной продукции, находятся жилые дома, расположенные по адресу: Республика Марий Эл, п. Параньга, ул. Советская, д. 106, 108, 115

Схема прилегающей территории к ГБОУ среднего профессионального образования Республики Марий Эл «Строительный технологический техникум», расположенному по адресу: Республика Марий Эл, п. Параньга ул. Тукаевская, д.146, на которой не допускается розничная продажа алкогольной продукции.



- ограждение
- граница прилегающей территории

Примечание: На прилегающей территории к ГБОУ среднего профессионального образования Республики Марий Эл «Строительный технологический техникум», расположенному по адресу: Республика Марий Эл, п. Параньга ул. Тукаевская, д.146, на которой не допускается розничная продажа алкогольной продукции, стационарные здания и строения не находятся.

Схема прилегающей территории к Государственному бюджетному учреждению здравоохранения Республики Марий Эл «Параньгинская центральная районная больница», расположенному по адресу: Республика Марий Эл, п. Параньга, ул. Чапаева, д.13, на которой не допускается розничная продажа алкогольной продукции.

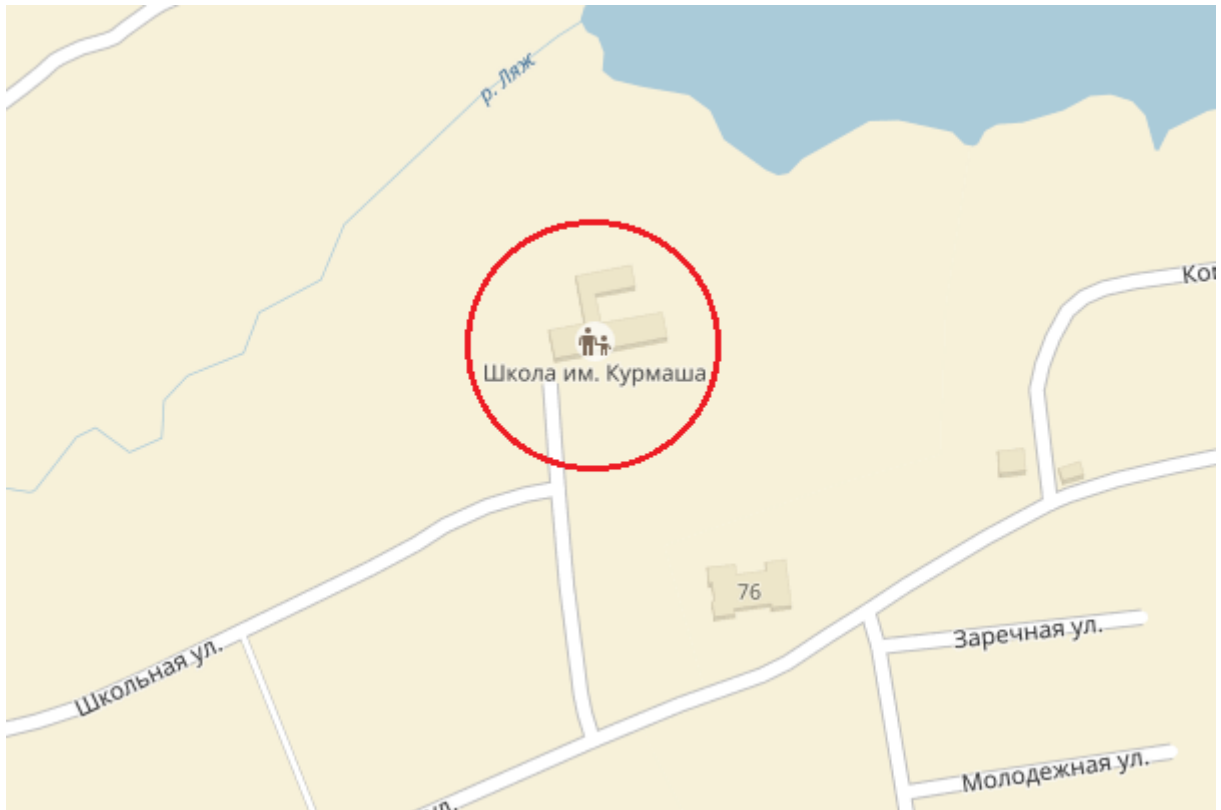


- ограждение
- граница прилегающей территории

Примечание: На прилегающей территории к Государственному бюджетному учреждению здравоохранения Республики Марий Эл «Параньгинская центральная районная больница», расположенному по адресу: Республика Марий Эл, п. Параньга ул. Чапаева, д.13, на которой не допускается розничная продажа алкогольной продукции, находится часть здания аптеки, расположенная по адресу: Республика Марий Эл, п. Параньга, ул. Чапаева, д. 18А.

Алашайское сельское поселение

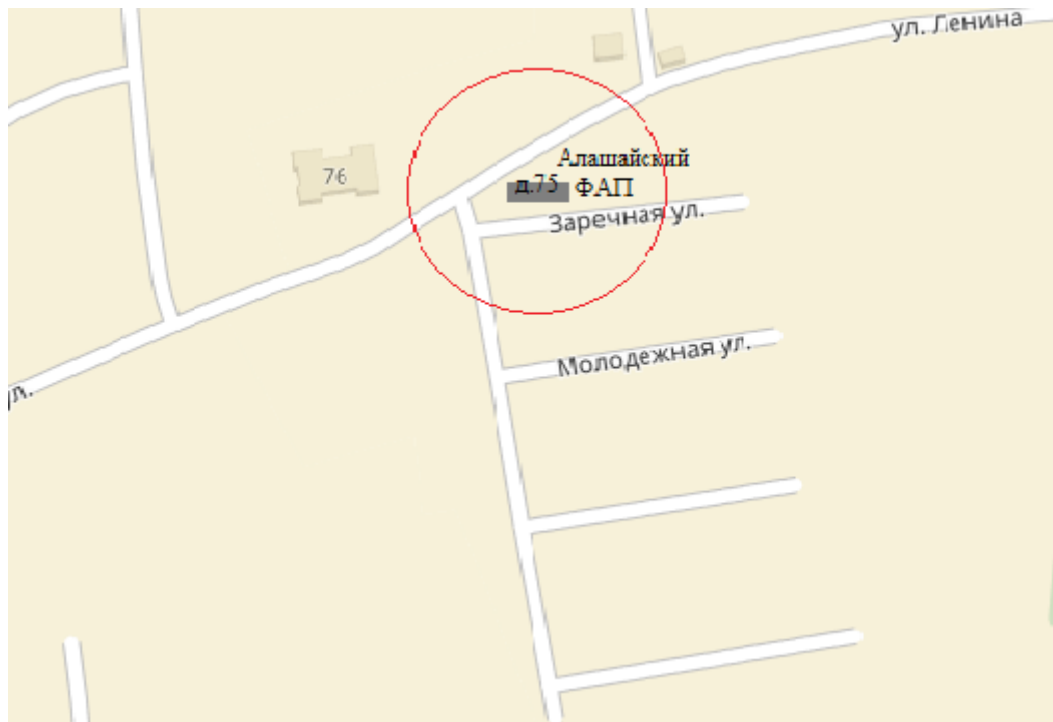
Схема прилегающей территории к МБОУ «Куянковская средняя общеобразовательная школа имени Гайнана Курмаша», расположенному по адресу: Республика Марий Эл, Параньгинский район, дер. Куянково, ул. Школьная д. 4, на которой не допускается розничная продажа алкогольной продукции



— граница прилегающей территории

Примечание: На прилегающей территории к МБОУ «Куянковская средняя общеобразовательная школа имени Гайнана Курмаша», расположенному по адресу: Республика Марий Эл, Параньгинский район, дер. Куянково, ул. Школьная, д.4, на которой не допускается розничная продажа алкогольной продукции, стационарные здания и строения (сооружения) отсутствуют.

Схема прилегающей территории к Алашайскому фельдшерско-акушерскому пункту государственного бюджетного учреждения Республики Марий Эл «Параньгинская центральная районная больница», расположенному по адресу: Республика Марий Эл, Параньгинский район, дер. Алашайка, ул. Ленина, д. 74, на которой не допускается розничная продажа алкогольной продукции

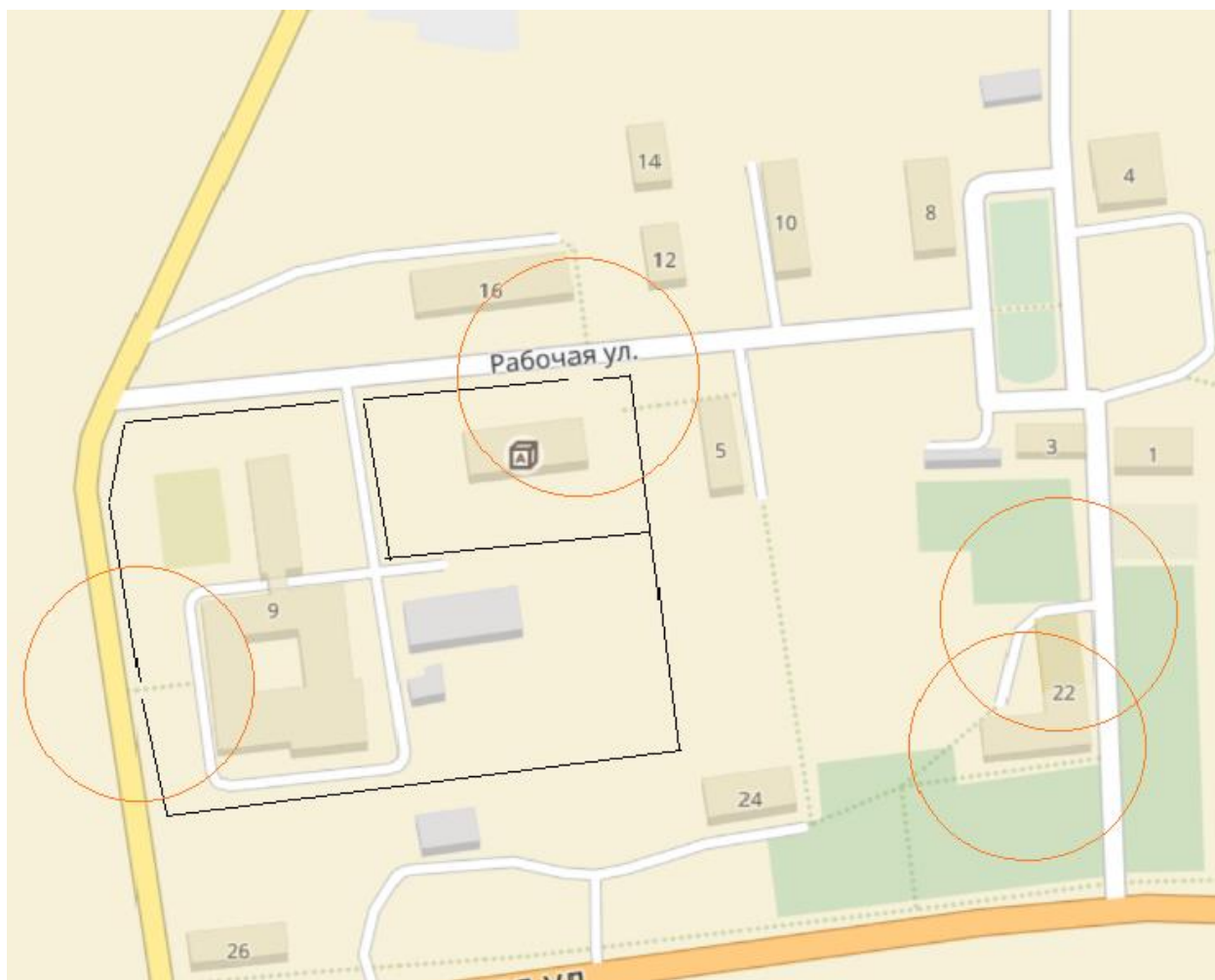


_____ граница прилегающей территории

Примечание: На прилегающей территории к Алашайскому фельдшерско-акушерскому пункту государственного бюджетного учреждения Республики Марий Эл «Параньгинская центральная районная больница», расположенному по адресу: Республика Марий Эл, Параньгинский район, дер. Алашайка, ул. Ленина, д.75, на которой не допускается розничная продажа алкогольной продукции, стационарные здания и сооружения отсутствуют.

Елеевское сельское поселение

Схемы прилегающих территорий к МБОУ «Елеевская средняя общеобразовательная школа» расположенному по адресу: Республика Марий Эл, Параньгинский район, с. Елеево, ул. Рабочая д.9, к МБДОУ «Елеевский детский сад «Пеледыш» расположенному по адресу: Республика Марий Эл, Параньгинский район, с. Елеево, ул.Рабочая д.7, к Елеевскому фельдшерско-акушерскому пункту государственного бюджетного учреждения Республики Марий Эл «Параньгинская центральная районная больница» и Елеевскому спортивному залу, расположенных по адресу: Республика Марий Эл, Параньгинский район, с. Елеево, ул.Советская д.22, на которых не допускается розничная продажа алкогольной продукции.



ограждение

граница прилегающей территории

Примечание:

На прилегающей территории к МБОУ «Елеевская средняя общеобразовательная школа», расположенному по адресу: Республика Марий Эл, Параньгинский район, с. Елеево, ул. Рабочая, д.9, на которой не допускается розничная продажа алкогольной продукции, находятся части жилых домов, расположенных по адресу: Республика Марий Эл, Параньгинский район, с. Елеево, ул. Зеленая, д.д. 1, 3, 5.

На прилегающей территории к МБДОУ «Елеевский детский сад «Пеледыш», расположенному по адресу: Республика Марий Эл, Параньгинский район, с. Елеево, ул. Рабочая д.7 на которой не допускается розничная продажа алкогольной продукции, находятся части многоквартирных домов, расположенных по адресу, Республика Марий Эл, с. Елеево, ул. Рабочая д.5, д.12, д.16.

На прилегающей территории к Елеевскому фельдшерско-акушерскому пункту государственного бюджетного учреждения Республики Марий Эл «Параньгинская центральная районная больница» и Елеевскому спортивному залу, расположенных по адресу: Республика Марий Эл, Параньгинский район, с. Елеево, ул. Советская, д.22, на которой не допускается розничная продажа алкогольной продукции отсутствуют здания, строения (сооружения).

Схема прилегающей территории к МБОУ Николашкинская начальная школа, расположенному по адресу: Республика Марий Эл, дер. Николашкино, ул. Николашкинская, д.18, на которой не допускается розничная продажа алкогольной продукции.



- ограждение
- граница прилегающей территории

На прилегающей территории к МБОУ Николашкинская начальная школа, расположенному по адресу: Республика Марий Эл, Параньгинский район, дер. Николашкино, ул. Николашкинская, д.18, на которой не допускается розничная продажа алкогольной продукции отсутствуют здания, строения (сооружения).

Илетское сельское поселение

Схема прилегающей территории к МБОУ «Илетская основная общеобразовательная школа» расположенного по адресу: Республика Марий Эл, Параньгинский район, с. Илеть, ул. Заречная, д.13, на которой не допускается розничная продажа алкогольной продукции



- ограждение
- граница прилегающей территории

Примечание: На прилегающей территории к МБОУ «Илетская основная общеобразовательная школа», расположенного по адресу: Республика Марий Эл, Параньгинский район, с. Илеть, ул. Заречная, д.13, на которой не допускается розничная продажа алкогольной продукции, расположена часть жилого дома 12 по ул. Заречная, с. Илеть.

Схема прилегающей территории к Илетскому фельдшерско-акушерскому пункту государственного бюджетного учреждения Республики Марий Эл «Параньгинская центральная районная больница», расположенному по адресу: Республика Марий Эл, Параньгинский район, с. Илеть, ул. Заречная, д. 23, кв. 7, на которой не допускается розничная продажа алкогольной продукции

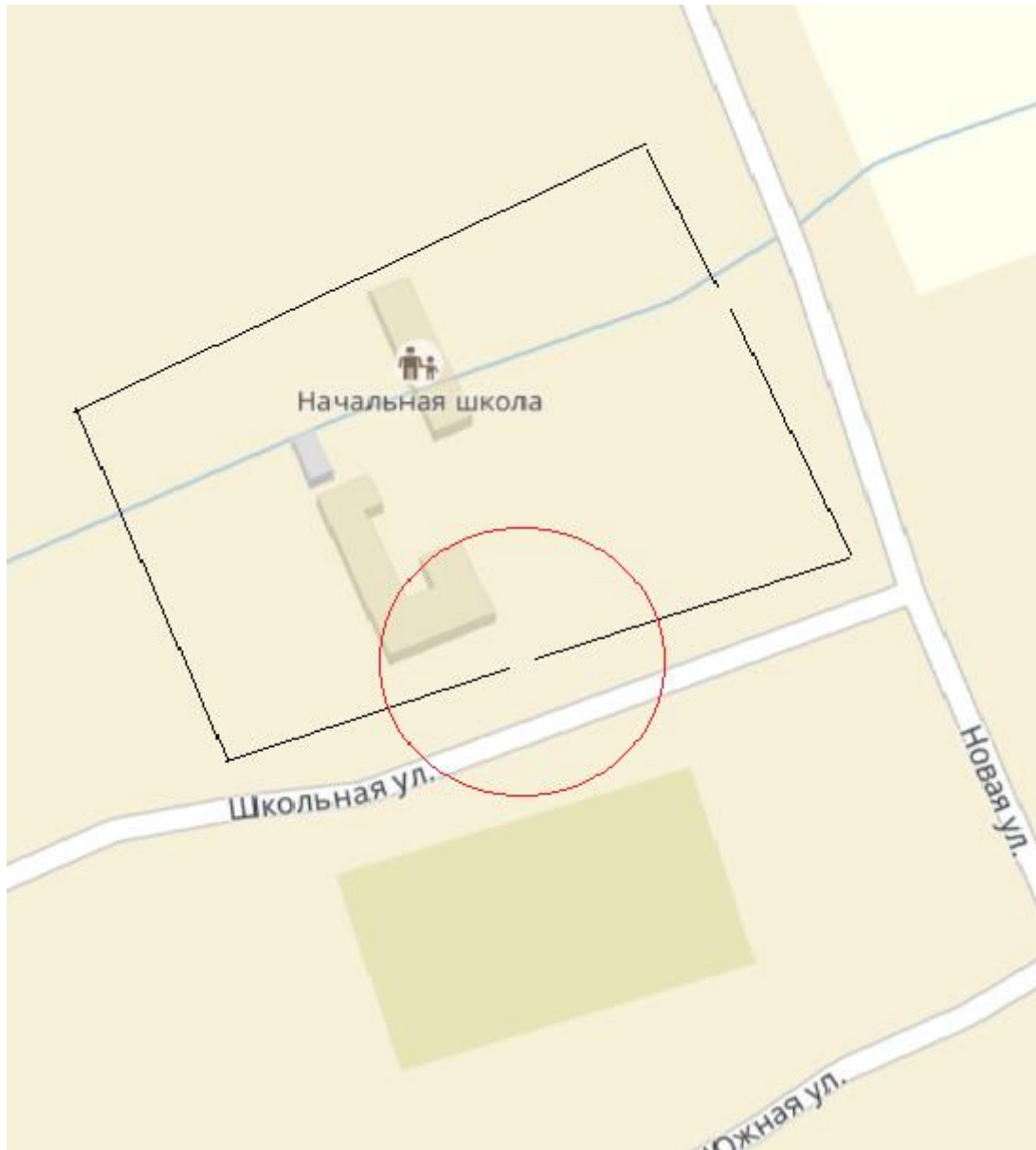


_____ граница прилегающей территории

Примечание: На прилегающей территории к Илетскому фельдшерско-акушерскому пункту государственного бюджетного учреждения Республики Марий Эл «Параньгинская центральная районная больница», расположенному по адресу: Республика Марий Эл, Параньгинский район, с. Илеть, ул. Заречная, д.23, кв.7 (многоквартирный дом), на которой не допускается розничная продажа алкогольной продукции в нежилом многоквартирном доме №21 по ул. Заречная, с. Илеть расположено отделение почты.

Ильпанурское сельское поселение

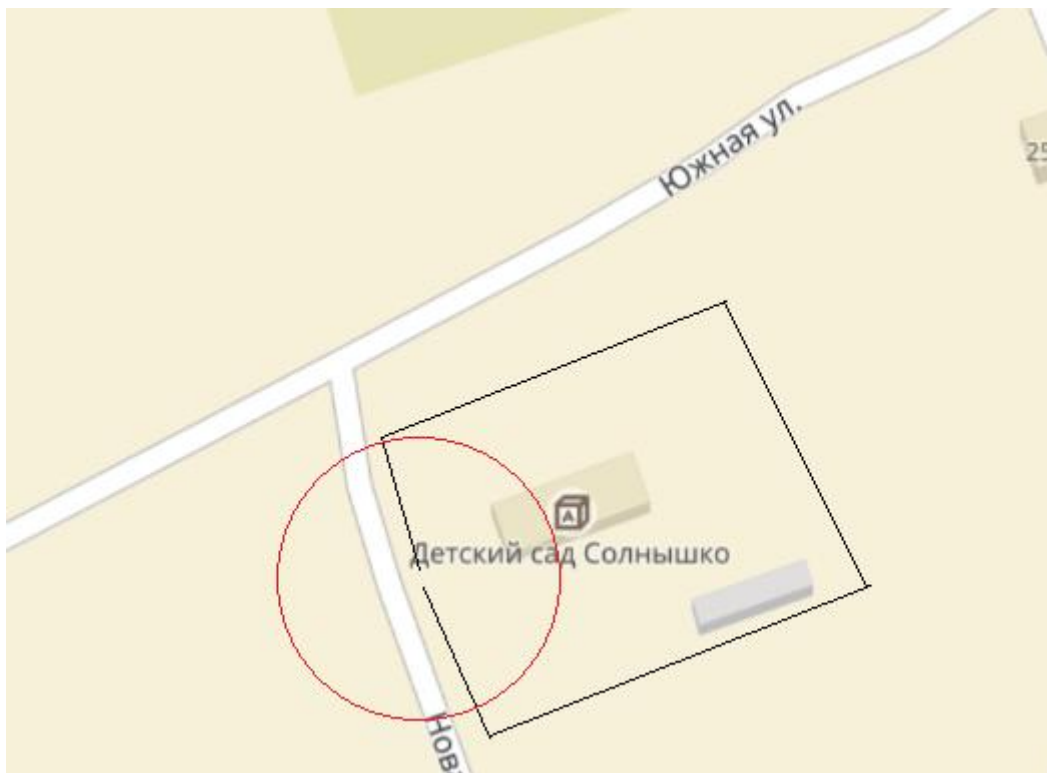
Схема прилегающей территории к МБОУ «Ильпанурская основная общеобразовательная школа», расположенному по адресу: Республика Марий Эл, Параньгинский район, дер. Ильпанур, ул. Школьная, д.9, на которой не допускается розничная продажа алкогольной продукции



- ограждение
- граница прилегающей территории

Примечание: На прилегающей территории к МБОУ «Ильпанурская основная общеобразовательная школа», расположенному по адресу: Республика Марий Эл, Параньгинский район, дер. Ильпанур, ул. Школьная, д. 9, на которой не допускается розничная продажа алкогольной продукции, стационарные здания и строения отсутствуют.

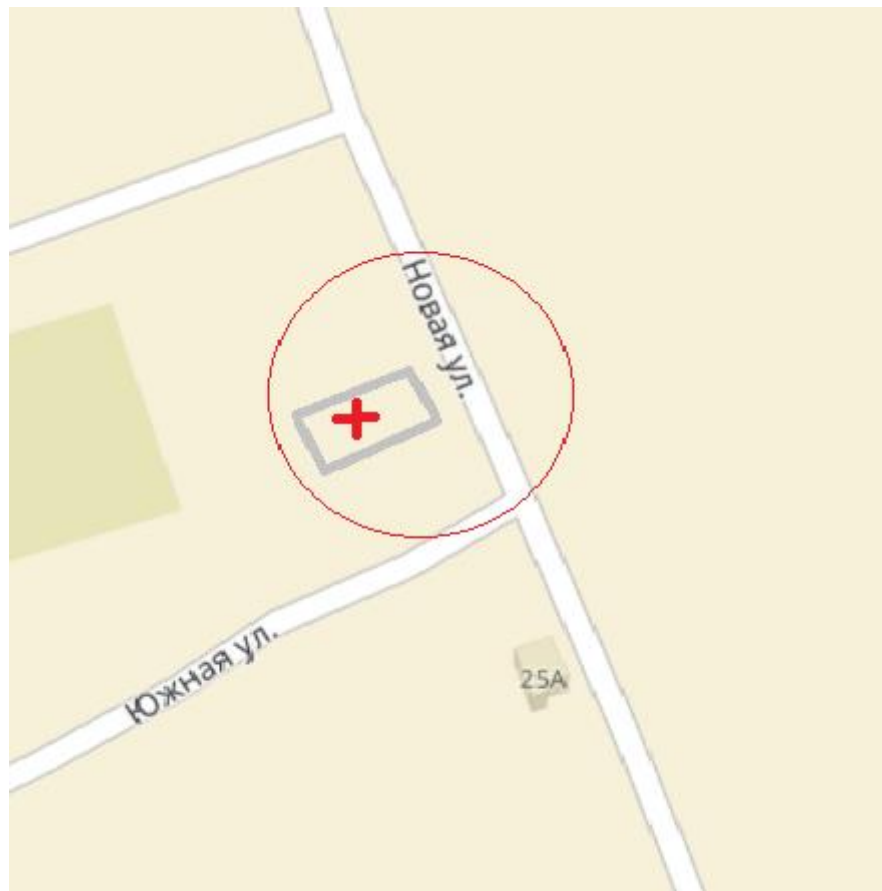
Схема прилегающей территории к МБДОУ «Ильпанурский детский сад «Солнышко» общеразвивающего вида», расположенному по адресу: Республика Марий Эл, Параньгинский район, дер. Ильпанур, ул. Новая, д. 27а, на которой не допускается розничная продажа алкогольной продукции



- ограждение
- граница прилегающей территории

Примечание: На прилегающей территории к МБДОУ «Ильпанурский детский сад «Солнышко» общеразвивающего вида», расположенному по адресу: Республика Марий Эл, Параньгинский район, дер. Ильпанур, ул. Новая, д. 27а, на которой не допускается розничная продажа алкогольной продукции, находится часть жилых домов, расположенных по адресу: Республика Марий Эл, Параньгинский район, дер. Ильпанур, ул. Новая, д.27, д. 28

Схема прилегающей территории к Ильпанурскому фельдшерско-акушерскому пункту государственного бюджетного учреждения Республики Марий Эл «Параньгинская центральная районная больница», расположенному по адресу: Республика Марий Эл, Параньгинский район, дер. Ильпанур, ул. Новая, д.25б, на которой не допускается розничная продажа алкогольной продукции

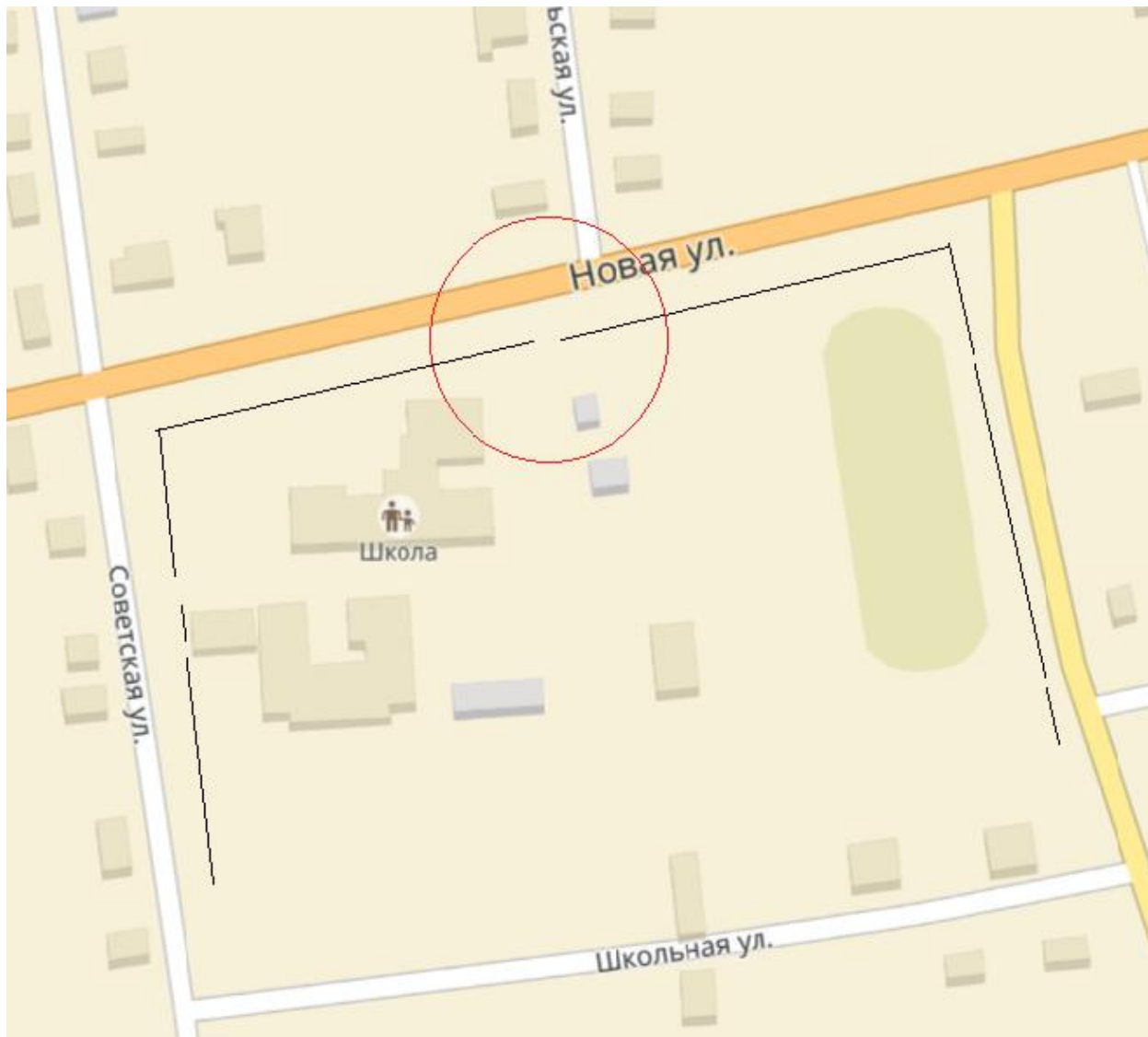


_____ граница прилегающей территории

Примечание: На прилегающей территории к Ильпанурскому фельдшерско-акушерскому пункту государственного бюджетного учреждения Республики Марий Эл «Параньгинская центральная районная больница», расположенному по адресу: Республика Марий Эл, Параньгинский район, дер. Ильпанур, ул. Новая, д.25б, на которой не допускается розничная продажа алкогольной продукции, стационарные здания и строения отсутствуют.

Куракинское сельское поселение

Схема прилегающей территории к МБОУ «Куракинская средняя общеобразовательная школа», расположенному по адресу: Республика Марий Эл, Параньгинский район, с. Куракино, ул. Советская, д. 25, на которой не допускается розничная продажа алкогольной продукции



- ограждение
- граница прилегающей территории

Примечание: На прилегающей территории к МБОУ «Куракинская средняя общеобразовательная школа», расположенному по адресу: Республика Марий Эл, Параньгинский район, с. Куракино, ул. Советская, д. 25, на которой не допускается розничная продажа алкогольной продукции, находятся части жилых домов, расположенных по адресу: Республика Марий Эл, Параньгинский район, с. Куракино, ул. Комсомольская, д.8, д. 6, д.17, д.19

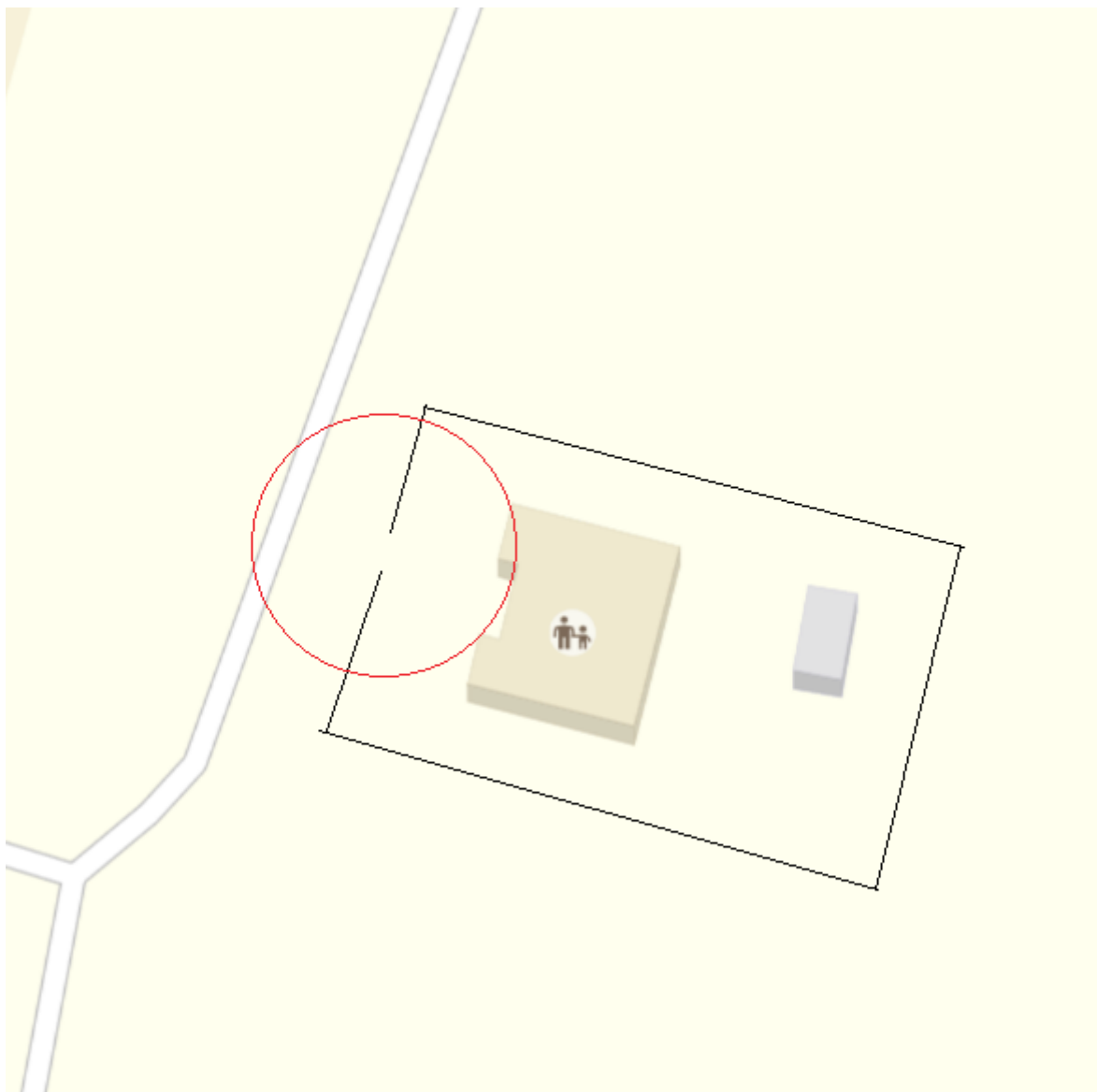
*Схема прилегающей территории к МБДОУ «Куракинский детский сад «Сказка»»,
расположенному по адресу: Республика Марий Эл, Параньгинский район, с. Куракино,
ул. Новая, д. 23, на которой не допускается розничная продажа алкогольной
продукции*



- ограждение
- граница прилегающей территории

Примечание: На прилегающей территории к МБДОУ «Куракинский детский сад «Сказка»», расположенному по адресу: Республика Марий Эл, Параньгинский район, с. Куракино, ул. Новая, д. 23, на которой не допускается розничная продажа алкогольной продукции, здания и строения отсутствуют.

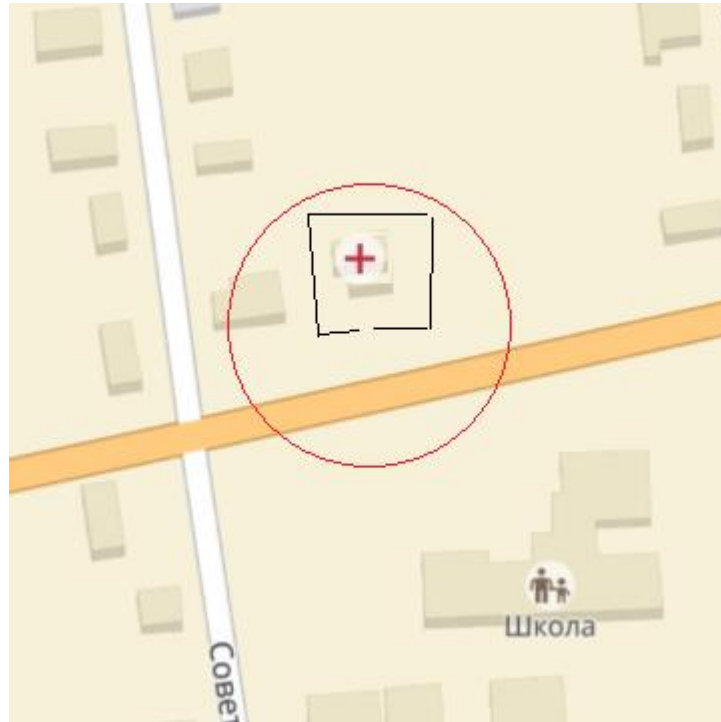
Схема прилегающей территории к МБОУ «Мурзанаевская начальная школа», расположенному по адресу: Республика Марий Эл, Параньгинский район, дер. Мурзанаево, ул. Молодежная, д. 21, на которой не допускается розничная продажа алкогольной продукции.



- ограждение
- граница прилегающей территории

Примечание: На прилегающей территории к МБОУ для детей дошкольного и младшего школьного возраста «Мурзанаевская начальная школа», расположенному по адресу: Республика Марий Эл, Параньгинский район, дер. Мурзанаево, ул. Молодежная, д. 21, на которой не допускается розничная продажа алкогольной продукции, здания и строения отсутствуют.

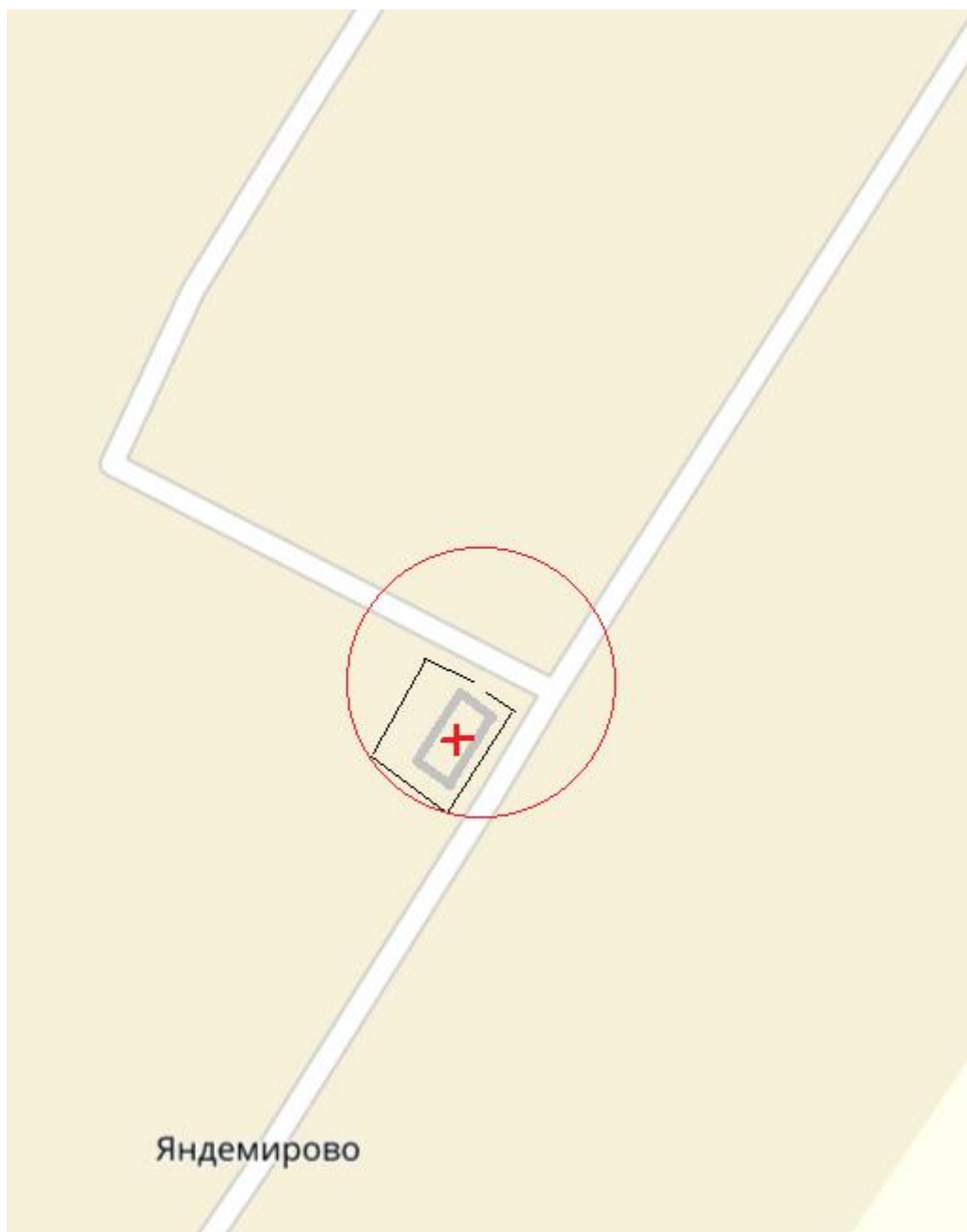
Схема прилегающей территории к Куракинскому фельдшерско-акушерскому пункту государственного бюджетного учреждения Республики Марий Эл «Параньгинская центральная районная больница», расположенному по адресу: Республика Марий Эл, Параньгинский район, с. Куракино, ул. Комсомольская, д. 10, на которой не допускается розничная продажа алкогольной продукции



- _____ ограждение
_____ граница прилегающей территории

Примечание: На прилегающей территории к Куракинскому фельдшерско-акушерскому пункту государственного бюджетного учреждения Республики Марий Эл «Параньгинская центральная районная больница», расположенному по адресу: Республика Марий Эл, Параньгинский район, с. Куракино, ул. Комсомольская, д.10, на которой не допускается розничная продажа алкогольной продукции, находится часть здания сельской администрации, расположенной по адресу: Республика Марий Эл, Параньгинский район, с. Куракино, ул. Советская, д. 23.

Схема прилегающей территории к Яндемировскому фельдшерско-акушерскому пункту государственного бюджетного учреждения Республики Марий Эл «Параньгинская центральная районная больница», расположенному по адресу: Республика Марий Эл, Параньгинский район, дер. Яндемирово, ул. Медицинская, д. 1, на которой не допускается розничная продажа алкогольной продукции

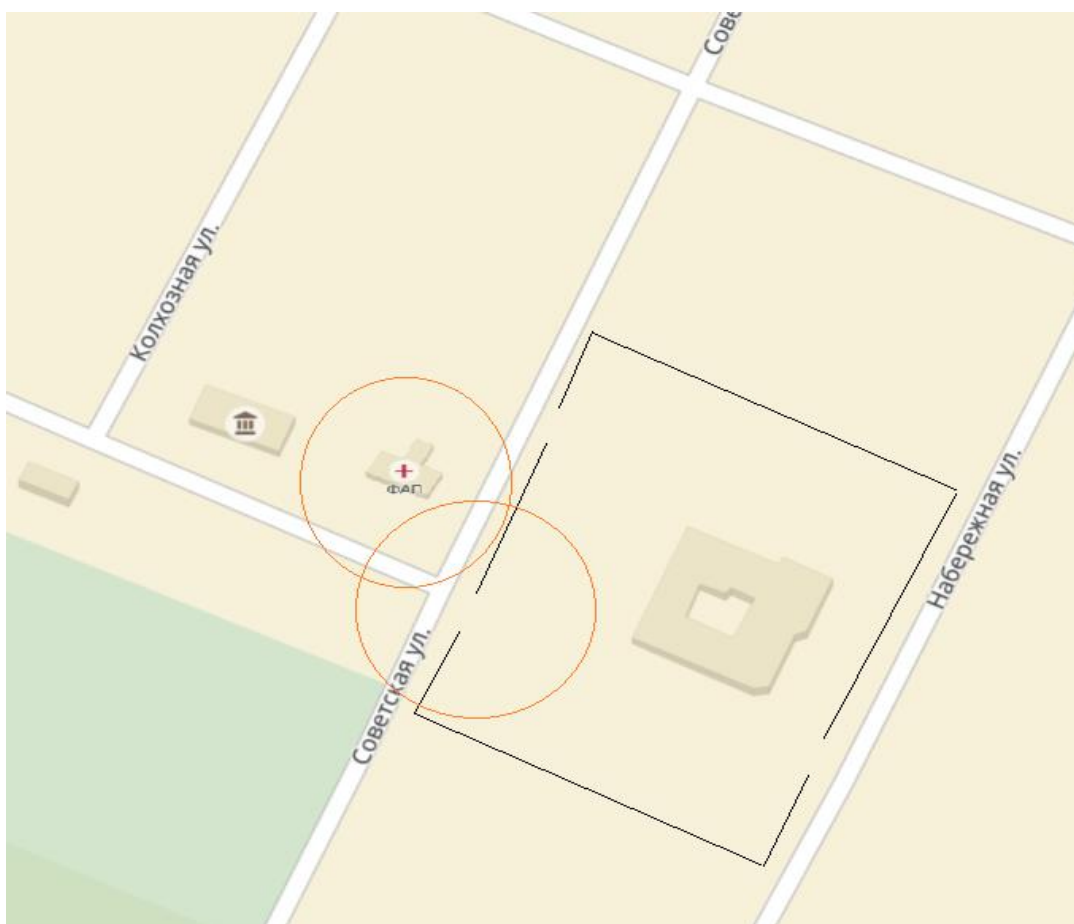


- _____ ограждение
- _____ граница прилегающей территории

Примечание: На прилегающей территории к Яндемировскому фельдшерско-акушерскому пункту государственного бюджетного учреждения Республики Марий Эл «Параньгинская центральная районная больница», расположенному по адресу: Республика Марий Эл, Параньгинский район, дер. Яндемирово, ул. Медицинская, д. 1, на которой не допускается розничная продажа алкогольной продукции, находятся части жилых домов, расположенных по адресу: Республика Марий Эл, Параньгинский район, дер. Яндемирово, ул. Центральная, д.д. 32, 34, 43, 45.

Портянурское сельское поселение

Схема прилегающих территорий к МБОУ «Портянурская основная общеобразовательная школа», расположенному по адресу: Республика Марий Эл, Параньгинский район, дер. Портянур, ул. Советская, д.21 и к Портянурскому фельдшерско-акушерскому пункту государственного бюджетного учреждения Республики Марий Эл «Параньгинская центральная районная больница», расположенному по адресу: Республика Марий Эл, Параньгинский район, дер. Портянур, ул. Советская, д.20, на которых не допускается розничная продажа алкогольной продукции.



ограждение

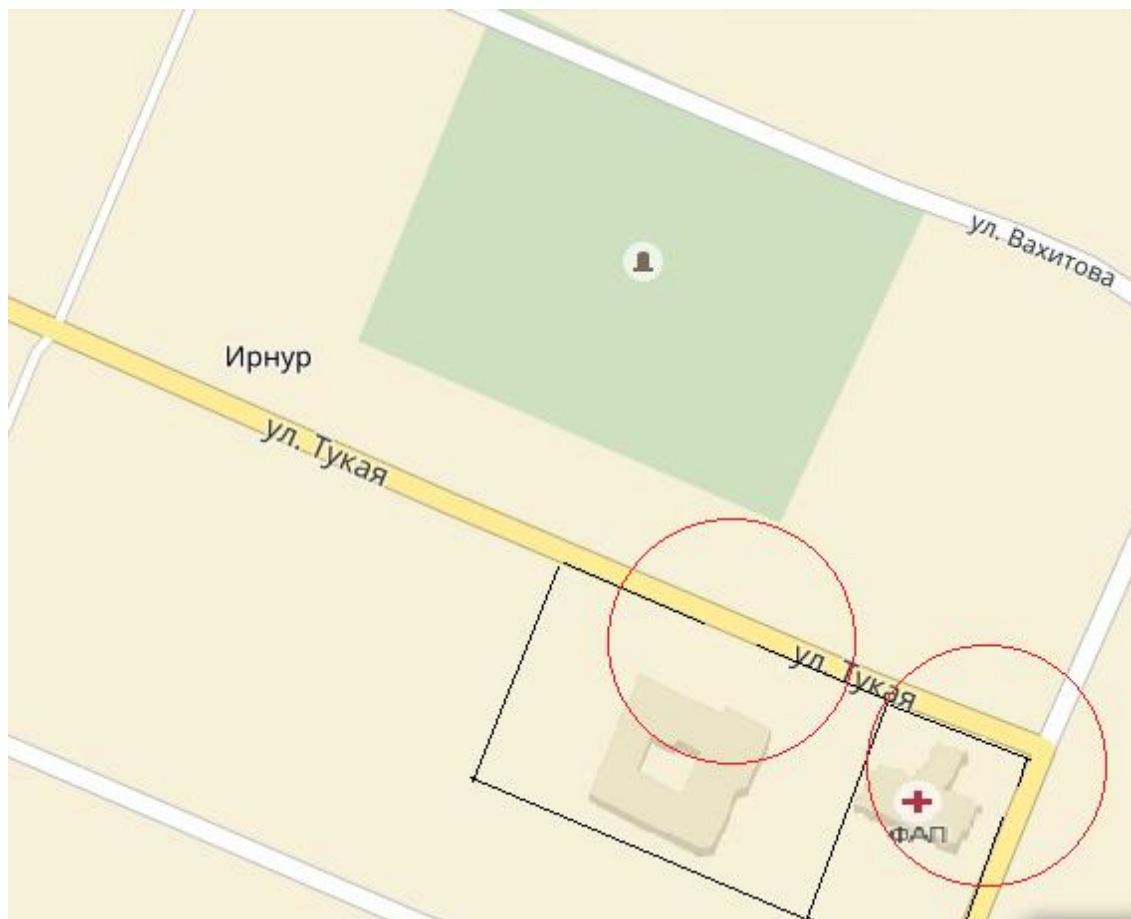
граница прилегающей территории

Примечание:

1) На прилегающей территории к МБОУ «Портянурская основная общеобразовательная школа» расположенная по адресу: Республика Марий Эл, Параньгинский район, дер. Портянур, ул. Советская, д.21, на которой не допускается розничная продажа алкогольной продукции находится здание не действующего магазина, расположенного по адресу: Республика Марий Эл, Параньгинский район, дер. Портянур, ул. Советская, д.22.

2) На прилегающей территории к Портянурскому фельдшерско-акушерскому пункту государственного бюджетного учреждения Республики Марий Эл «Параньгинская центральная районная больница», расположенному по адресу: Республика Марий Эл, Параньгинский район, дер. Портянур, ул. Советская, д.20, на которой не допускается розничная продажа алкогольной продукции находится часть территории столярного цеха, расположенного по адресу: Республика Марий Эл, Параньгинский район, дер. Портянур, ул. Советская, д.22.

Схема прилегающих территорий к МБОУ «Ирнурская начальная общеобразовательная школа», расположенному по адресу: Республика Марий Эл, Параньгинский район, дер. Ирнур, ул. им.Тукая, д.9 и к Ирнурскому фельдшерско-акушерскому пункту государственного бюджетного учреждения Республики Марий Эл «Параньгинская центральная районная больница», расположенному по адресу: Республика Марий Эл, Параньгинский район, дер. Ирнур, ул. им.Тукая, д.7, на которых не допускается розничная продажа алкогольной продукции.



- _____ ограждение
_____ граница прилегающей территории

Примечание:

1) На прилегающей территории к МБОУ «Ирнурская начальная общеобразовательная школа», расположенному по адресу: Республика Марий Эл, Параньгинский район, дер. Ирнур, ул. им.Тукая, д.9, на которой не допускается розничная продажа алкогольной продукции стационарные здания и строения отсутствуют.

2) На прилегающей территории к Ирнурскому фельдшерско-акушерскому пункту государственного бюджетного учреждения Республики Марий Эл «Параньгинская центральная районная больница», расположенному по адресу: Республика Марий Эл, Параньгинский район, дер. Ирнур, ул. Тукая, д.7, на которой не допускается розничная продажа алкогольной продукции стационарные здания и строения отсутствуют.

Русско-Ляжмаринское сельское поселение

СХЕМА прилегающих территорий к МБОУ «Ляжмаринская основная общеобразовательная школа», расположенному по адресу: Республика Марий Эл, Параньгинский район, дер. Русская Ляжмарь, ул. Молодежная д.6, к МБДОУ «Ляжмаринский детский сад общеразвивающего вида», расположенному по адресу: Республика Марий Эл, Параньгинский район, дер. Русская Ляжмарь, ул. Молодежная, д.8 и к Ляжмаринскому фельдшерско-акушерскому пункту государственного бюджетного учреждения Республики Марий Эл «Параньгинская центральная районная больница», расположенному по адресу: Республика Марий Эл, Параньгинский район, дер. Русская Ляжмарь, ул. Молодежная д.4а, на которых не допускается розничная продажа алкогольной продукции.



- ограждение
- граница прилегающей территории

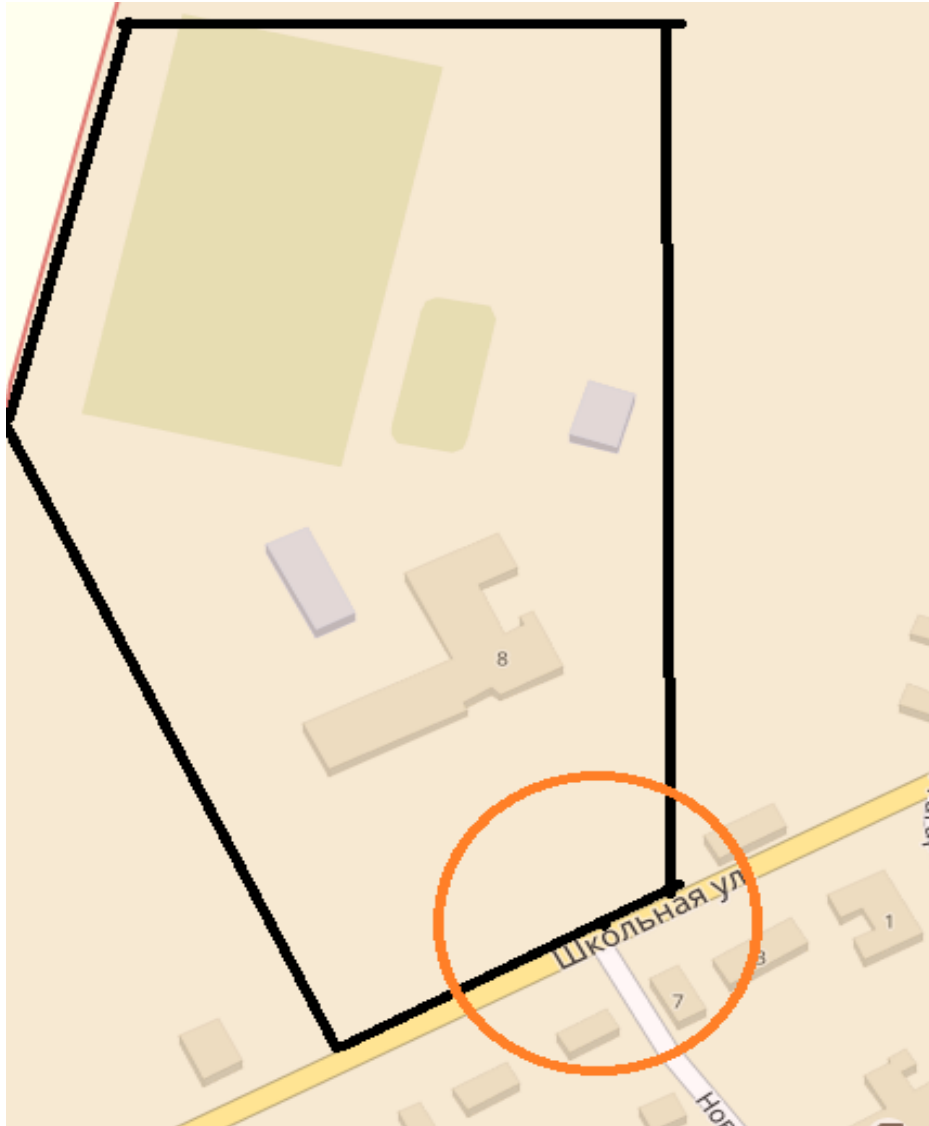
Примечание: На прилегающей территории к МБОУ «Ляжмаринская основная общеобразовательная школа», расположенному по адресу: Республика Марий Эл, Параньгинский район, дер. Русская Ляжмарь, ул. Молодежная д.6, на которой не допускается розничная продажа алкогольной продукции, здания и строения отсутствуют.

На прилегающей территории к МБДОУ «Ляжмаринский детский сад общеразвивающего вида», расположенному по адресу: Республика Марий Эл, Параньгинский район, дер. Русская Ляжмарь, ул. Молодежная, д.8, на которой не допускается розничная продажа алкогольной продукции, здания и строения отсутствуют.

На прилегающей территории к Ляжмаринскому фельдшерско-акушерскому пункту государственного бюджетного учреждения Республики Марий Эл «Параньгинская центральная районная больница», расположенному по адресу: Республика Марий Эл, Параньгинский район, дер. Русская Ляжмарь, ул. Молодежная д.4а, на которой не допускается розничная продажа алкогольной продукции, здания и строения отсутствуют.

Усолинское сельское поселение

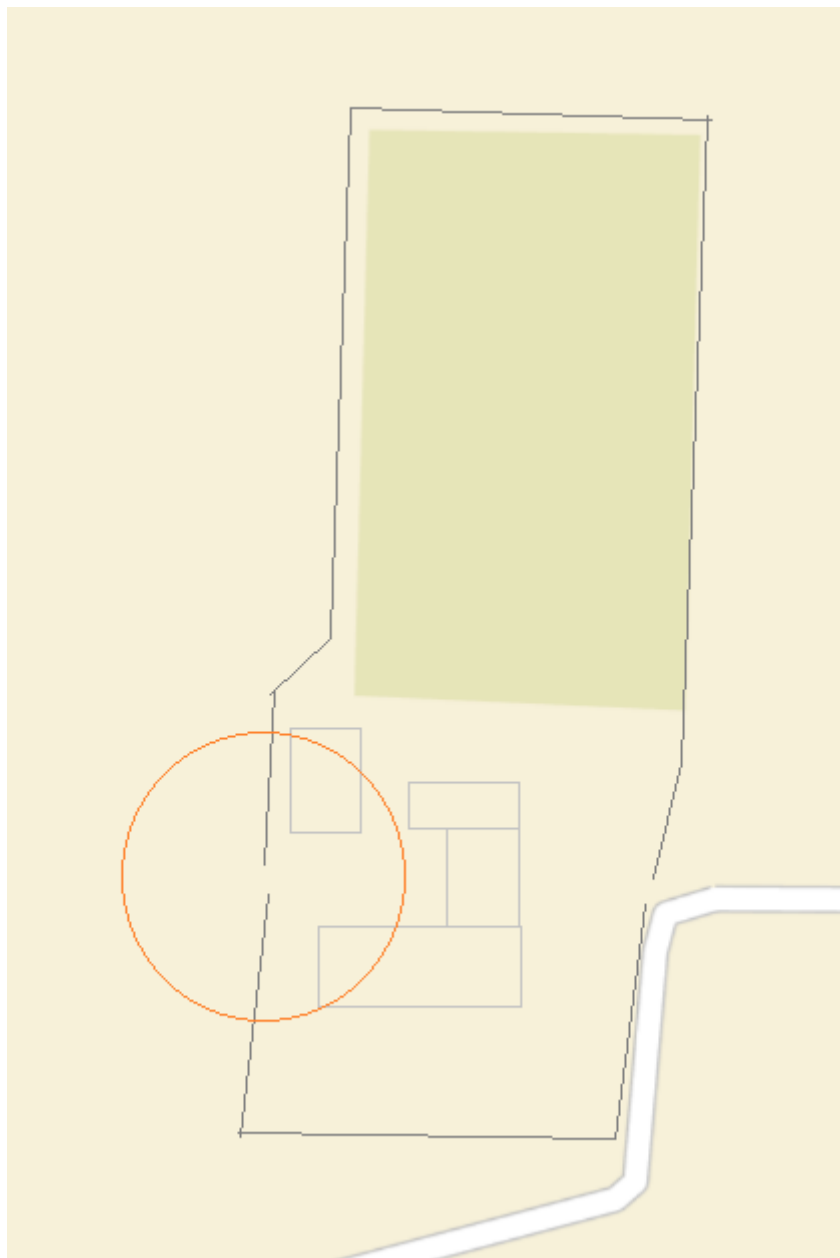
Схема прилегающей территории к МБОУ «Олорская средняя общеобразовательная школа», расположенного по адресу: Республика Марий Эл, Параньгинский район, дер. Олоры, ул. Школьная, д.8, на которой не допускается розничная продажа алкогольной продукции



- ограждение
- граница прилегающей территории

Примечание: На прилегающей территории к МБОУ «Олорская средняя общеобразовательная школа», расположенного по адресу: Республика Марий Эл, Параньгинский район, дер. Олоры, ул. Школьная, д.8, на которой не допускается розничная продажа алкогольной продукции, находятся стационарные здания и строения по адресам: Республика Марий Эл, Параньгинский район, дер. Олоры, ул. Школьная, д.6, 7,9 и Республика Марий, Параньгинский район, дер. Олоры, ул. Новая, д.14

Схема прилегающей территории к МБОУ «Усолинская основная общеобразовательная школа» расположенному по адресу: Республика Марий Эл, Параньгинский район, дер. Усола, ул. Луговая, д. 25, на которой не допускается розничная продажа алкогольной продукции



- ограждение
- граница прилегающей территории

Примечание: На прилегающей территории к МБОУ «Усолинская основная общеобразовательная школа» расположенному по адресу: Республика Марий Эл, Параньгинский район, дер. Усола, ул. Луговая, д.25, на которой не допускается розничная продажа алкогольной продукции, здания и строения отсутствуют.

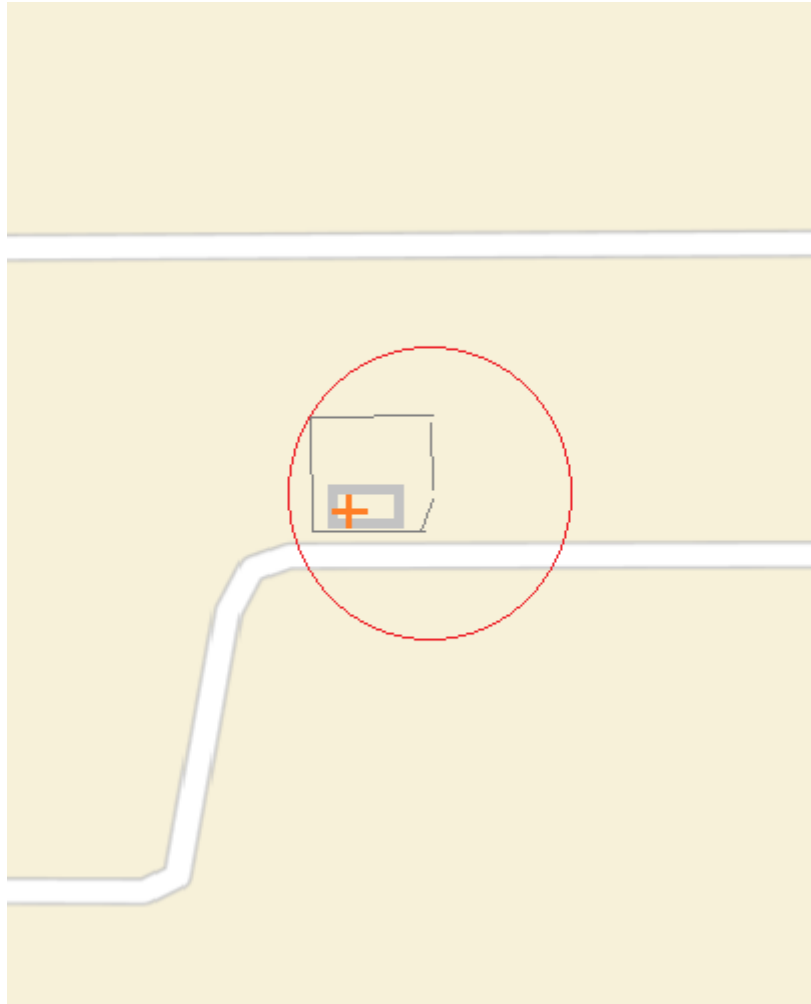
Схема прилегающей территории к МБОУ «Усолинская основная общеобразовательная школа», расположенному по адресу: Республика Марий Эл, Параньгинский район, дер. Усола, ул. Молодежная, д. 12, на которой не допускается розничная продажа алкогольной продукции



- _____ ограждение
- _____ граница прилегающей территории

Примечание: На прилегающей территории к МБОУ «Усолинская основная общеобразовательная школа», расположенному по адресу: Республика Марий Эл, Параньгинский район, дер. Усола, ул. Молодежная, д.12, на которой не допускается розничная продажа алкогольной продукции, находятся стационарные здания и строения по адресу: Республика Марий Эл, Параньгинский район, дер. Усола, ул. Молодежная, д.12,14,15

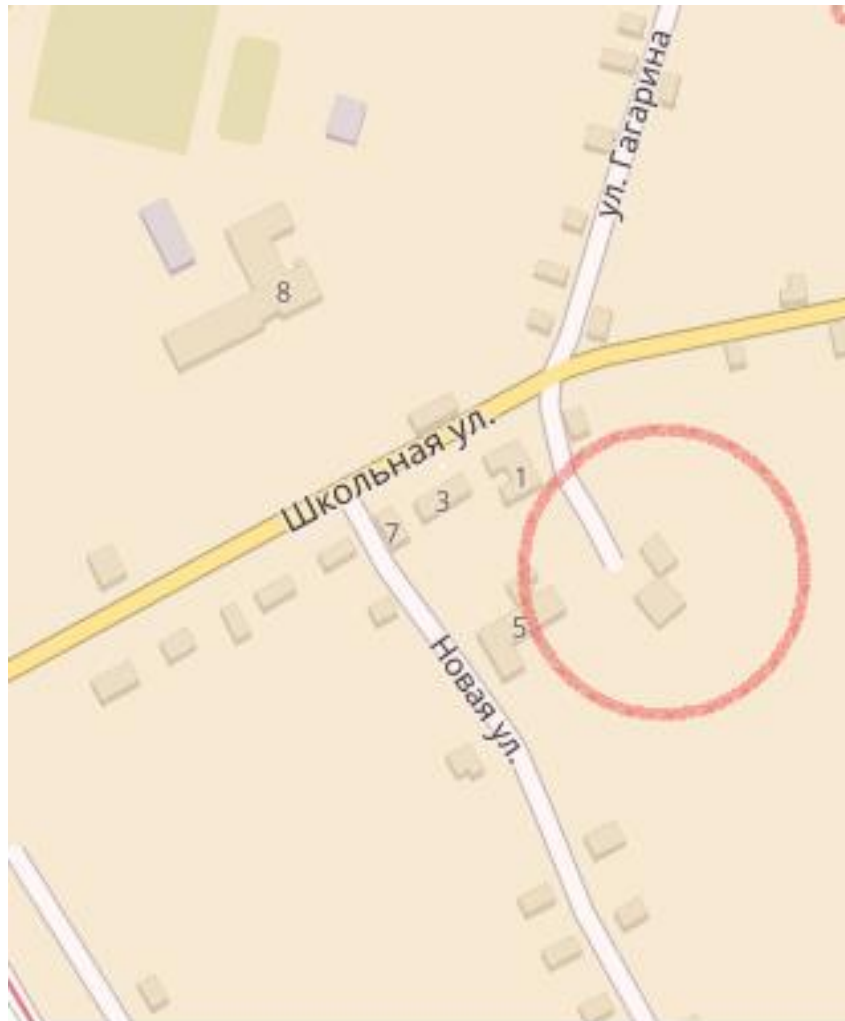
Схема прилегающей территории к Усолинскому фельдшерско-акушерскому пункту государственного бюджетного учреждения Республики Марий Эл «Параньгинская центральная районная больница», расположенному по адресу: Республика Марий Эл, Параньгинский район, дер. Усола, ул. Молодежная, д. 10, кв. 1, на которой не допускается розничная продажа алкогольной продукции



- _____ ограждение
_____ граница прилегающей территории

Примечание: На прилегающей территории к Усолинскому фельдшерско-акушерскому пункту государственного бюджетного учреждения Республики Марий Эл «Параньгинская центральная районная больница», расположенному по адресу: Республика Марий Эл, Параньгинский район, дер. Усола, ул. Молодежная, д.10, кв.1, на которой не допускается розничная продажа алкогольной продукции находятся стационарные здания и строения по адресу: Республика Марий Эл, Параньгинский район, дер. Усола, ул. Молодежная, д.6,8,9,11

Схема прилегающей территории к Олорскому фельдшерско-акушерскому пункту государственного бюджетного учреждения Республики Марий Эл «Параньгинская центральная районная больница», расположенному по адресу: Республика Марий Эл, Параньгинский район, дер. Олоры, ул. Гагарина, д.5, на которой не допускается розничная продажа алкогольной продукции.



- _____ ограждение
- _____ граница прилегающей территории

Примечание: На прилегающей территории к Олорскому фельдшерско-акушерскому пункту государственного бюджетного учреждения Республики Марий Эл «Параньгинская центральная районная больница», расположенному по адресу: Республика Марий Эл, Параньгинский район, дер. Олоры, ул. Гагарина, д.5, на которой не допускается розничная продажа алкогольной продукции, находится пустующее строение по адресу: Республика Марий Эл, Параньгинский район, дер. Олоры, ул. Новая, д.10

Минимальное расстояние от организаций и объектов, на прилегающих территориях к которым не допускается розничная продажа алкогольной продукции, до границ прилегающих территорий

№ п/п	Наименование организации	Расстояние до границ прилегающих территорий, на которых не допускается розничная продажа алкогольной продукции в торговых объектах (в метрах)
1.	Объекты дошкольного и начального общего образования, учреждения, осуществляющие образовательный процесс и имеющие лицензию на осуществление образовательной деятельности, объекты спорта	50
2.	Медицинские организации	50

Способ расчета расстояния от организаций и объектов, на прилегающих территориях к которым не допускается розничная продажа алкогольной продукции, до границ прилегающих территорий

1. Измерять расстояние в плоскости по радиусу окружности, построенной:

-от входа(ов) для посетителей на обособленную территорию объекта при наличии обособленной территории;

-от входа(ов) для посетителей в здание, строение, сооружение, в котором расположен объект- при отсутствии обособленной территории.