

Материалы МТО формирования
консультации ОЗЛ Куярского
Исходное Д.С.1

Уд. Ветеринар
Кочетков В.В. (ОЗЛ)
Мессагера Г.В. РМТ
Серов Д.В. (О)
11.08.2023

Приложение 2
к Правилам осуществления мероприятий
по предупреждению распространения
вредных организмов
Утверждены
приказом Минприроды России
от 09.11.2020 N 912

Акт обследования аварийных деревьев N 20

лесных насаждений Куярского лесничества (лесопарка)
Республики Марий Эл (субъект Российской Федерации)

Место проведения

Участковое лесничество	Урочище (дача)	Квартал (кварталы)	Выдел (выделы)
Устье-Кундышское		111	9

ПЕРЕЧЕТНАЯ ВЕДОМОСТЬ АВАРИЙНЫХ ДЕРЕВЬЕВ, НАЗНАЧЕННЫХ В РУБКУ

N дерева	Координаты		Порода	Высота, м	Диаметр, см	Запас, куб. м	Структурные изъяны, характеризующие аварийность дерева	Сроки проведения мероприятия
	Широта	Долгота						
1	2	3	4	5	6	7	8	9
1	56,35612	47,88224	С	28	36	1,18	133 Усыхание вершины прошлых лет более 2/3 длины кроны 350-Стволовые гнили	2023
2	56,35600	47,88234	С	28	60	3,43	133 Усыхание вершины прошлых лет более 2/3 длины кроны; 350-Стволовые гнили; 154- сухобочина, подсушины.	2023

Исполнитель работ по проведению обследованию аварийных деревьев:
Инженер по ОЗЛ Куярского лесничества

ФИО Вишнякова Е.И. Подпись [подпись]
Участ. лесничий Устье-Кундышского уч. лесничества Куярского лесничества

ФИО Ливанов В.П. Подпись [подпись]

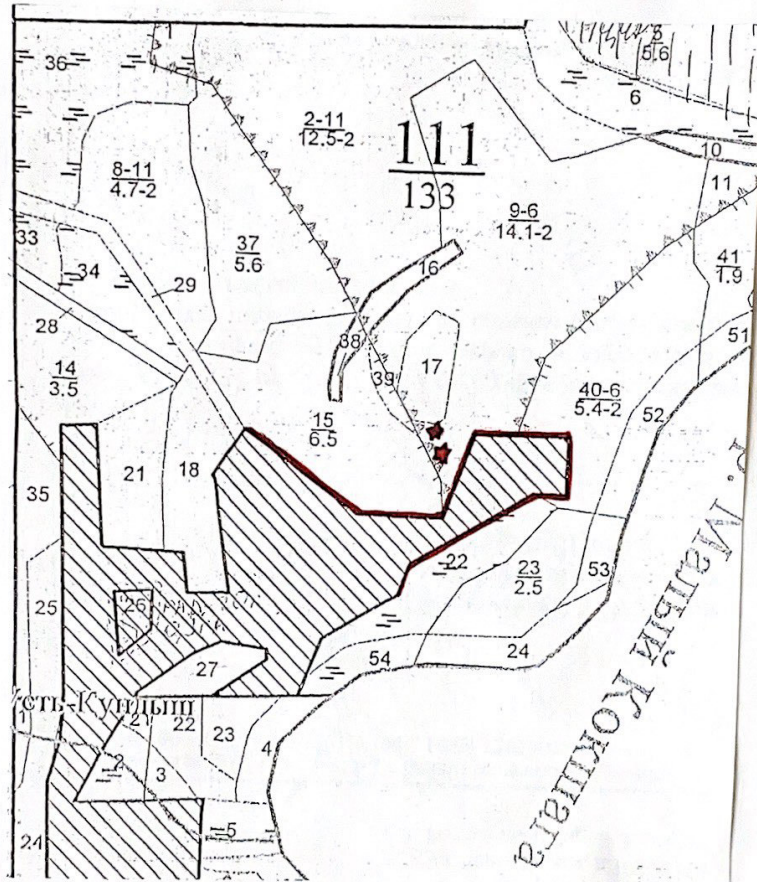
Дата составления документа 24.07.2023г. Телефон 57-35-67

Дата проведения обследования аварийных деревьев 24.07.2023г.



ЗАКЛЮЧЕНИЕ

С целью предотвращения негативных процессов или снижения ущерба от их воздействия: в квартале 111 выделе 9 Устье-Кундышского участкового лесничества назначается рубка аварийных деревьев. Данное насаждение находится у населенного пункта, п. Устье-Кундыш.


Абрис участка
Куярское лесничество Устье- Кундышское участковое лесничество
квартал 111 выдел 9
М 1:10 000




Условные обозначения:

-  - - схематическое расположение аварийных деревьев
-  - Граница вдоль населенного пункта

Исполнитель работ по проведению обследования аварийных деревьев:
Инженер по ОЗЛ Куярского лесничества

ФИО Вишнякова Е.И. Подпись 

Участ. лесничий Устье- Кундышского уч. лесничества Куярского лесничества

ФИО Ливанов В.П. Подпись 


Дата проведения обследования аварийных деревьев 24.07.2023г.

Дата составления документа 24.07.2023 Телефон 57-35-67

№ выдела	Площадь	Лесничество: Устье-Кундышское участковое лесничество										Целевое назначение: запретные полосы, расположенные вдоль водных объектов							Хозяйственные мероприятия					
		Высота	Высота	Высота	Высота	Высота	Высота	Высота	Высота	Высота	Высота	Высота	Высота	Высота	Высота	Высота	Высота	Высота	Высота	Высота	Высота	Высота	Высота	Высота
1	2	3	4	5	6	7	8	9	10	11	12	13	14	15	16	17	18	19	20	21	22	23	24	
1	0,4	7С1Е1Б1Ос	1	24	С	130	24	30	7	5	3	С1Б	0,6	240	96	67	1							
			1	24	Е	22	24				В4				10	1								
			1	24	Б	24	22								10	2								
			1	24	Ос	24	26								10	3								
Подрост: 10Е (35) 10,0м; 2,0тыс.шт./га ОЗУ: Уч-ки леса вокруг сельских насел. пунктов и садовых товариществ																								
2	12,5	4БЗОлч2Ос1Е+С	1	24	Б	110	25	26	11	5	2	ЕТРБ	0,5	150	1875	750	2							
			1	24	Олч	23	20				С3				562	2								
			1	24	Ос	25	30								375	3								
			1	24	Е	23	24								188	1								
			1	24	С	23	24									1								
Подрост: 10Е (40) 10,0м; 2,0тыс.шт./га ОЗУ: Уч-ки леса вокруг сельских насел. пунктов и садовых товариществ																								
Особенности выдела: состав неоднородный, насаждение разновозрастное, ТЛУ варьирует, бонитет варьирует, тип леса варьирует																								
3	0,2	озеро																						
4	1	10Лп+Б+Е	1	23	Лп	90	23	30	9	5	2	ЕТРБ	0,2	90	90	90	2	100			100			
			1	23	Б	23	30					С3					2							
			1	23	Е	23	30										1							
5	5,6	10С	1	26	С	100	26	30	5	4	2	СМЧЕР	0,3	130	728	728	1	840			112			
ОЗУ: Уч-ки леса вокруг сельских насел. пунктов и садовых товариществ																								
6	2,9	10Ив	1	17	Ив	45	17	16	5	4	2	ИВП	0,4	60	174	174	2	29						
ОЗУ: Уч-ки леса вокруг сельских насел. пунктов и садовых товариществ																								
7	5,4	8Лп2Д+Б	1	24	Лп	130	24	26	13	5	3	ДПОЙ	0,3	140	756	605	2	432						
			1	24	Д	24	28					М					2							
			1	24	Б	24	28					С3					2							
ОЗУ: Уч-ки леса вокруг сельских насел. пунктов и садовых товариществ																								
9	14,1	4С1Е3Б1Ос1Лп	1	26	С	115	27	36	6	4	2	СЛК	0,6	270	3807	1523	1							
			1	26	Е	26	30					В2					1							
			1	26	Б	26	28										1							
			1	26	Ос	26	30										2							
			1	26	Лп	24	24										3							
			1	26	Лп	24	24										2							
Подрост: 10Е (35) 10,0м; 2,0тыс.шт./га ОЗУ: Уч-ки леса вокруг сельских насел. пунктов и садовых товариществ																								
Особенности выдела: состав неоднородный, насаждение разновозрастное, бонитет варьирует																								



Бесшумная
вертикаль
Красота



WGS84 56.35600, 47.88234 Δ M ± 3 M 67 \triangle °, И ± 14 Ю181



Бесплатная
версия GPS
Камера 55

24 июля 23 10:05 Ad-hoc Шап
© 24-июля-23 10:05:32