



**МАРИЙ ЭЛ РЕСПУБЛИКЫН
ОРШАНКЕ
МУНИЦИПАЛЬНЫЙ РАЙОНЫН
АДМИНИСТРАЦИЙЖЕ**

**АДМИНИСТРАЦИЯ
ОРШАНСКОГО
МУНИЦИПАЛЬНОГО РАЙОНА
РЕСПУБЛИКИ МАРИЙ ЭЛ**

ПУНЧАЛ

ПОСТАНОВЛЕНИЕ

от 12 июля 2021 г. № 281

**О внесении изменений в постановление администрации
Оршанского муниципального района Республики Марий Эл
от 27.09.2016 года №268 «Об утверждении схемы размещения рекламных
конструкций на территории муниципального образования «Оршанский
муниципальный район»**

В соответствии с Федеральным законом от 13 марта 2006 года №38-ФЗ «О рекламе» и Порядком предварительного согласования схем размещения рекламных конструкций и вносимых в них изменений, утвержденным постановлением Правительства Республики Марий Эл от 9 июля 2014 года №358, администрация Оршанского муниципального района Республики Марий Эл

п о с т а н о в л я е т:

1. Внести в постановление администрации Оршанского муниципального района от 27 сентября 2016 года № 268 «Об утверждении схемы размещения рекламных конструкций на территории муниципального образования «Оршанский муниципальный район» (далее – Постановление) следующие изменения:

1.1. в наименовании постановления и далее по тексту постановления слова «администрация муниципального образования «Оршанский муниципальный район» в соответствующем падеже заменить словами «администрация Оршанского муниципального района Республики Марий Эл» в соответствующем падеже.

1.2. Схему размещения рекламных конструкций на территории Оршанского муниципального района Республики Марий Эл изложить в новой редакции (прилагается).

2. Контроль за исполнением настоящего постановления возложить на первого заместителя главы администрации Оршанского муниципального района Республики Марий Эл Михеева И.П.

3. Разместить настоящее постановление на странице администрации Оршанского муниципального района Республики Марий Эл в информационно-телекоммуникационной сети «Интернет» официального интернет портала Республики Марий Эл <http://mari-el.gov.ru/orshanka>.

4. Настоящее постановление вступает в силу по истечении 10 дней со дня его официального опубликования в районной газете «Вперёд».

Глава администрации
Оршанского
муниципального района

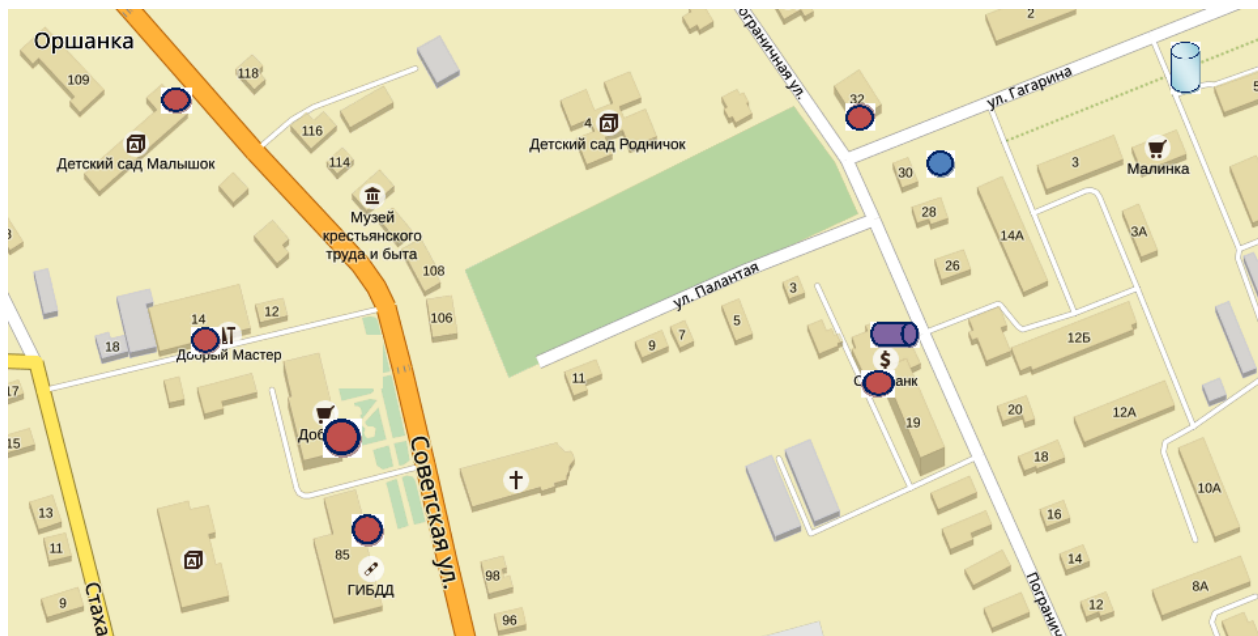


А. Плотников

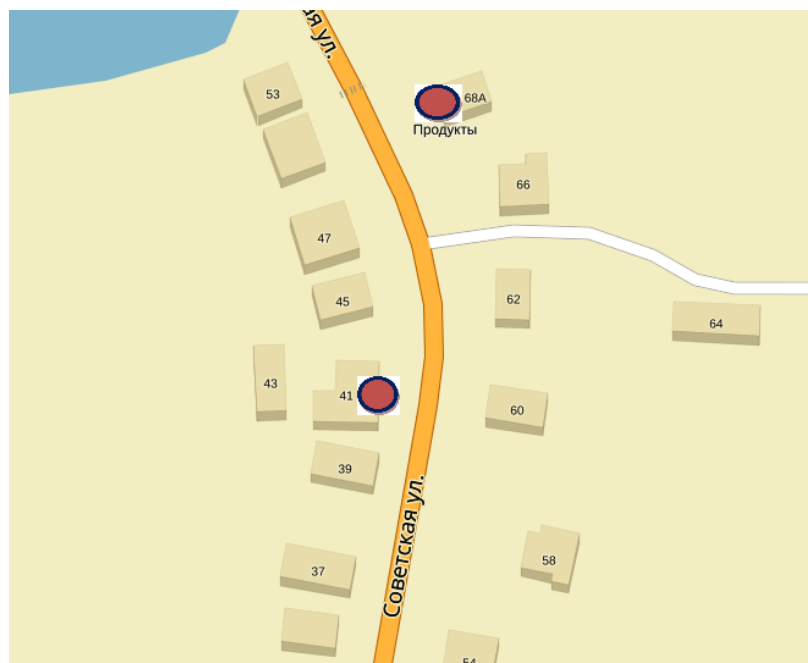
УТВЕРЖДЕНА
постановлением администрации
Оршанского муниципального района
от 27 сентября 2016 г. № 268
(в редакции постановления
администрации Оршанского
муниципального района
Республики Марий Эл
от 12 июля 2021 г. № 281)

**СХЕМА РАЗМЕЩЕНИЯ РЕКЛАМНЫХ КОНСТРУКЦИЙ
НА ТЕРРИТОРИИ ОРШАНСКОГО МУНИЦИПАЛЬНОГО РАЙОНА
РЕСПУБЛИКИ МАРИЙ ЭЛ**

Городское поселение Оршанка Оршанского муниципального района Республики Марий Эл

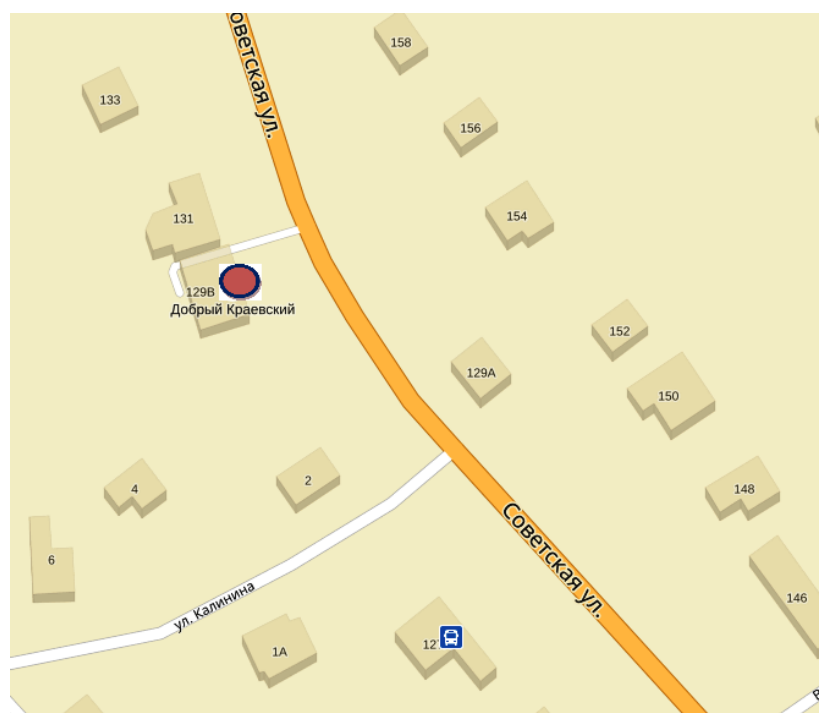


- 1 - пгт Оршанка, ул. Советская, д.85 (вид рекламной конструкции - Брандмауэр, кадастровый номер земельного участка 12:06:6001017:16);
- 2 - пгт Оршанка, ул. Советская, д.87 (вид рекламной конструкции - брандмауэр, кадастровый номер 12:06:6001017:81);
- 3 - пгт Оршанка, ул. Палантая, д.14 (вид рекламной конструкции - брандмауэр, кадастровый номер 12:06:6001017:34);
- 4 - пгт Оршанка, ул. Советская, д.107 (вид рекламной конструкции - брандмауэр, кадастровый номер 12:06:6001008);
- 5 - пгт Оршанка, ул. Пограничная, д.19А (вид рекламной конструкции - брандмауэр, панель-кронштейн, кадастровый номер 12:06:6001016:52);
- 6 - пгт Оршанка, ул. Пограничная, д.32 (вид рекламной конструкции - брандмауэр, кадастровый номер 12:06:6001010:7)
- 7 - пгт Оршанка, ул. Пограничная, д.30 (вид рекламной конструкции - щитовая установка, кадастровый номер 12:06:6001015:180);
- 8 - пгт Оршанка, ул. Гагарина, д.5 (вид рекламной конструкции - пиляр, кадастровый номер земельного участка 12:06:6001015)

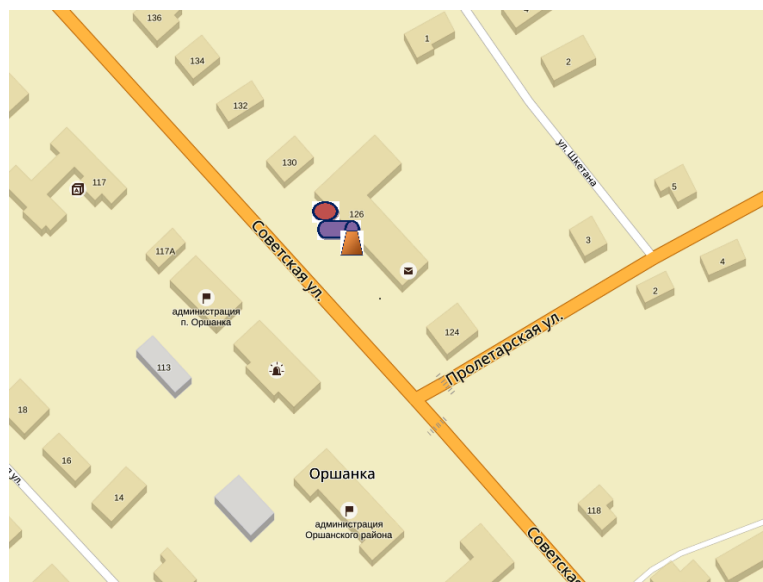


9 - пгт Оршанка, ул. Советская, д.66А (вид рекламной конструкции – Брандмауэр, кадастровый номер земельного участка 12:06:6001019:68);

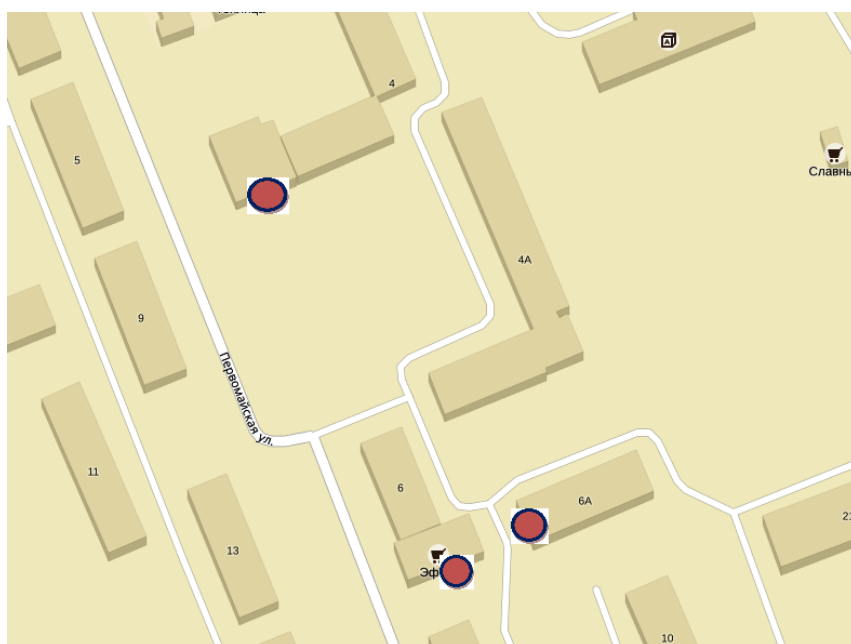
10 - пгт Оршанка, ул. Советская, д.41 (вид рекламной конструкции – брандмауэр, кадастровый номер земельного участка 12:06:6001019:59)



11 - пгт Оршанка, ул. Советская, д.129В (вид рекламной конструкции – брандмауэр, кадастровый номер земельного участка 12:06:6001004:32);



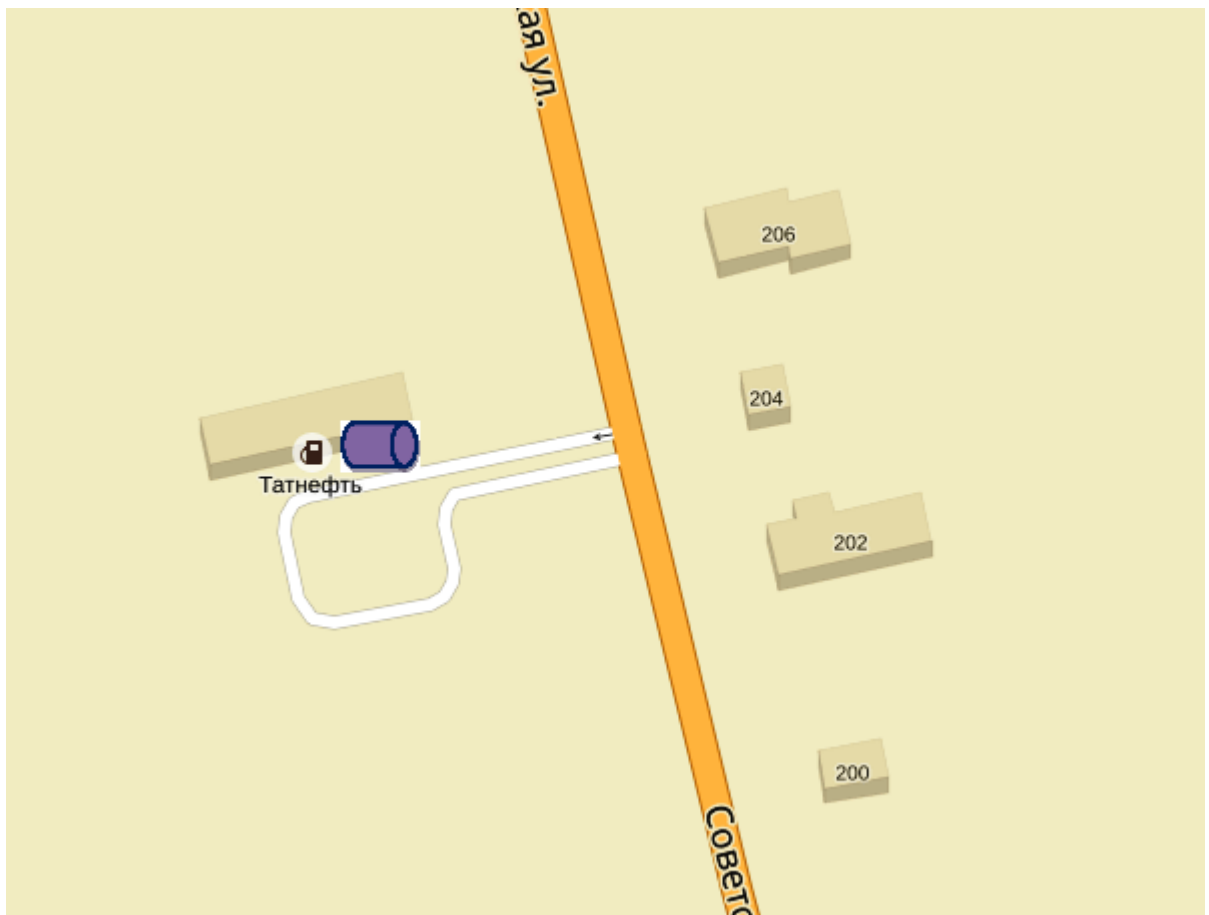
12 - пгт Оршанка, ул. Советская, д.126 (вид рекламной конструкции - брандмауэр, панель-кронштейн, штендер, кадастровый номер земельного участка 12:06:6001009:207);



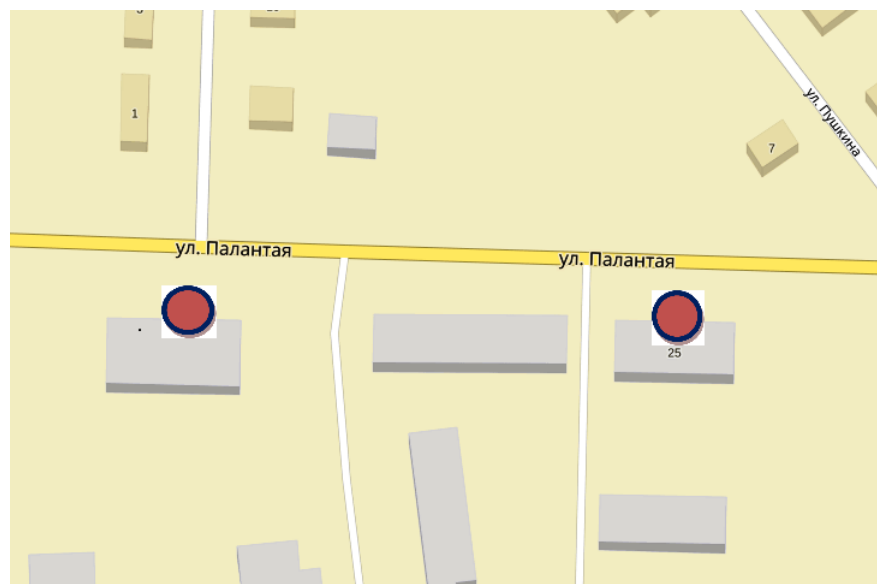
13 - пгт Оршанка, ул. Первомайская, д.6 (вид рекламной конструкции - брандмауэр, кадастровый номер земельного участка 12:06:6001015:4);

14 - пгт Оршанка, ул. Первомайская, д.6А (вид рекламной конструкции - Брандмауэр, кадастровый номер земельного участка 12:06:6001015:107);

15 - пгт Оршанка, ул. Первомайская, д.2А (вид рекламной конструкции - брандмауэр, кадастровый номер 12:06:6001015:1729);



16 - пгт Оршанка, ул. Советская, д.173 (вид рекламной конструкции - панель-кронштейн, кадастровый номер земельного участка 12:06:6001001:1);



17 - пгт Оршанка, ул. Палантая, д.25 (вид рекламной конструкции – брандмауэр, кадастровый номер земельного участка 12:06:6001018:54);

18 - пгт Оршанка, ул. Палантая, д.29 (вид рекламной конструкции – брандмауэр, кадастровый номер 12:06:6001018:5);

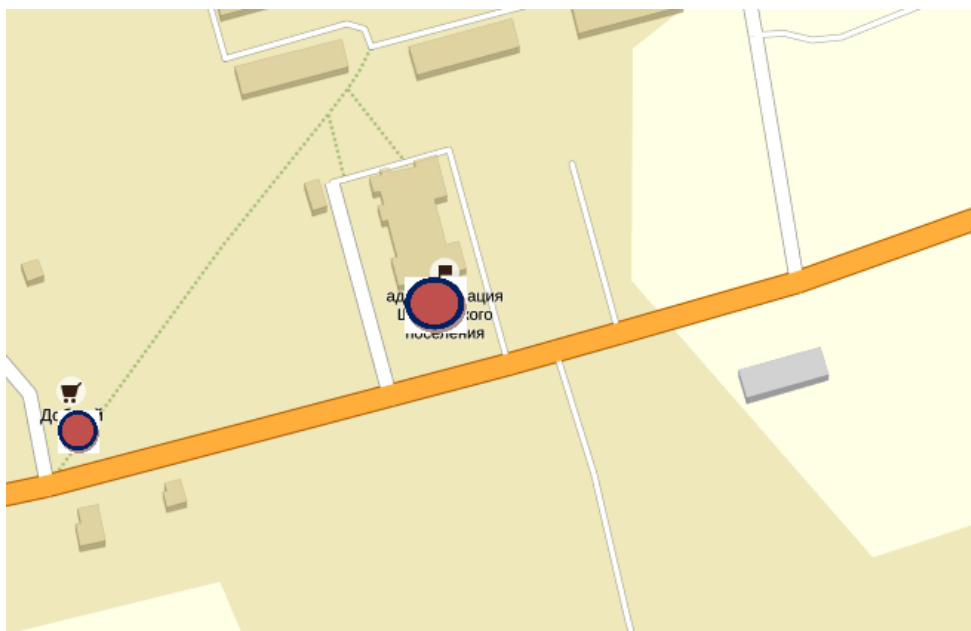


19 – Республика Марий Эл, р-н Оршанский, земельный участок расположен в восточной части кадастрового квартала (вид рекламной конструкции – щитовая установка, кадастровый номер земельного участка 12:06:0501004:212);

Шулкинское сельское поселение Оршанского муниципального района Республики Марий Эл




1 - д. Лужбеляк, ул. Центральная, д.5 (вид рекламной конструкции – Брандмауэр, кадастровый номер земельного участка 12:06:4401002:6);




2 – с. Шулка, ул. Микрорайон, д.8 (вид рекламной конструкции – Брандмауэр, кадастровый квартал 12:06:8501002);

3 – с. Шулка, ул. Центральная, д.37 (вид рекламной конструкции – Брандмауэр, кадастровый номер земельного участка 12:06:8501002:16);


Марковское сельское поселение Оршанского муниципального района Республики Марий Эл



1 - д. Ивановка, ул. Сосновая, д.49А (вид рекламной конструкции – Щитовая установка, кадастровый квартал 12:06:3301003);



2 - д. Клюкино, ул. Клюкинская, д.5 (вид рекламной конструкции – Щитовая установка, кадастровый квартал 12:06:0301003);

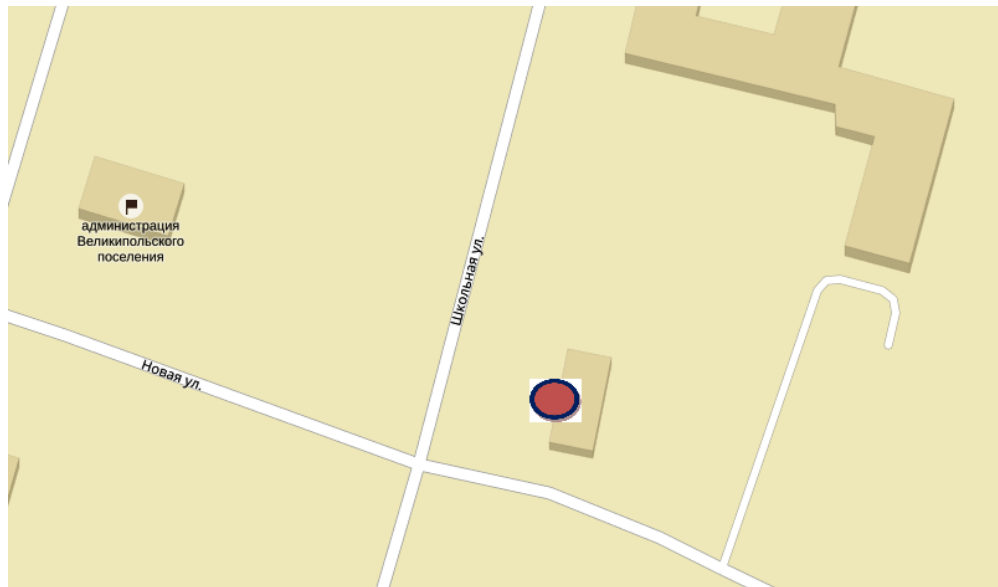


3 - д. Марково, ул. Восточная, д.4 (вид рекламной конструкции – Щитовая установка, кадастровый квартал 12:06:5301001);


4 - д. Марково, ул. Восточная, д.10 (вид рекламной конструкции – брандмауэр, кадастровый номер земельного участка 12:06:5301001:5);

5 - д. Марково, ул. Восточная, д.12 (вид рекламной конструкции – брандмауэр, кадастровый номер земельного участка 12:06:5301001:246);

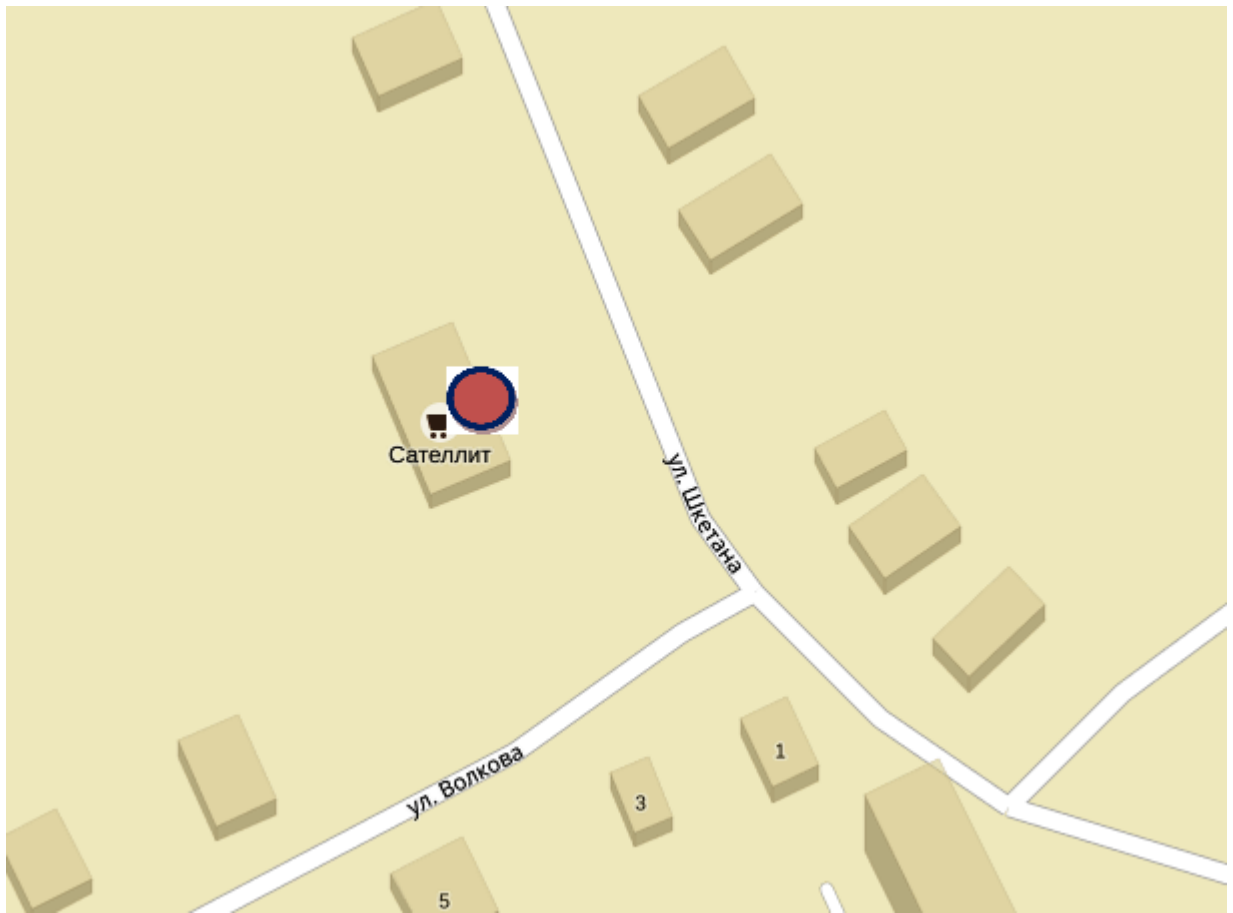
Великопольское сельское поселение Оршанского муниципального района Республики Марий Эл



1 – с. Великополье, ул. Школьная, д.22 (вид рекламной конструкции – Брандмауэр, кадастровый номер земельного участка 12:06:2401001:11);



2 – д. Пуял, ул. Кузьминых, д.31А (вид рекламной конструкции – Брандмауэр, кадастровый квартал 12:06:6701004);



3 – д. Старое Крещено, ул. Шкетана, д.3 (вид рекламной конструкции – брандмауэр, кадастровый квартал 12:06:7501003:9).
