

ПРОЕКТ ИСКУССТВЕННОГО ЛЕСОВОССТАНОВЛЕНИЯ

09.2022г.-09.2029г.

Период лесовосстановления начало, окончание (месяц, год)

1. Характеристика местоположения лесного участка

Арендатор лесного участка	ООО «Лес-Сервис»
Лесничество	Моркинское лесничество
Участковое лесничество	Семи-Солинское
Лесной участок	Моркинский
№ квартала	90
№ выдела	25
Площадь лесного участка, га	0,6

2. Характеристика лесорастительных условий лесного участка

Тип леса	Ельник травяно-болотный	
ТЛУ	СЗ	
Рельеф	ровный	
Гидрологические условия	Застой поверхностных вод отсутствует	
Почва	Тип, механический состав, влажность	Дерно-подзолистая, иллювиальные, влажная
	Поврежденность почвы участка (степень)	слабое

3. Характеристика площадей лесного участка (нужное отметить)

Вырубка	Вырубка 2022г.
Гарь	-
Прогалина	-
Иные не занятые лесными насаждениями или пригодные для лесовосстановления земли	-

4. Характеристика вырубки

Количество пней на единице площади, тыс.шт./га	0,448
Состояние очистки от порубочных остатков и валежника	Удовлетворительно
Характер и размещение оставленных деревьев и кустарников	отсутствует
Степень задернения почвы	Средняя – таволга, гравилат, папоротник
Степень минерализации почвы, %	10

5. Характеристика имеющегося подроста и молодняка лесных древесных пород

Состав пород	отсутствует	
Средний возраст, лет	-	
Средняя высота, м	-	
Количество деревьев и кустарников на единице площади лесного участка, тыс.шт/га	отсутствует	
Состояние лесных насаждений и их оценка	Жизнеспособность подроста	-
	Категория густоты	-
	Распределение по площади	-

6. Проектируемый способ лесовосстановления - искусственный

7. Обоснование проектируемого способа лесовосстановления, главных (ой) лесных(ой) древесных (ой) пород(ы), породного состава восстанавливаемых лесов, с учетом особенностей производства работ в различных категориях защитных лесов и особо защитных участках лесов

Обоснование проектируемого способа лесовосстановления	С учетом лесорастительных условий, в соответствии с Правилами лесовосстановления № 1014 от 04.14.2020г приложение 17 таблица 2, карточки обследования назначен искусственный способ лесовосстановления методом посадки семян окс
Обоснование главных (ой) лесных (ой) древесных (ой) пород(ы)	С учетом местопроизрастания, почвенно-климатических условий, в соответствии Правилами лесовосстановления выбрана главная целевая порода ель
Сопутствующие лесные древесные и кустарниковые породы	береза
Обоснование породного состава восстанавливаемых лесов	10Е (создаются чистые по составу культуры в расчете на то, что естественно возобновившиеся на сравнительно широких междурядьях (3,5 м) хвойные и лиственные породы обеспечат формирование смешанного насаждения)
Схема смешения древесных и кустарниковых пород (для искусственного и комбинированного лесовосстановления)	Е-Е-Е-Е

8. Сроки и технологии (методы) выполнения работ по лесовосстановлению

Искусственное и комбинированное лесовосстановление:

Метод создания (посадка/ посев (месяц, год))	Посадка апрель-май 2023г	
Расчетка участка и подготовка участка	Не требуется	
Способы и сроки обработки почвы, применяемые машины и оборудование	Бороздами. сентябрь 2022г. МТЗ-82+ПЛ 1	
Используемый посадочный материал	Сеянцы ель-3 лет	
Схема размещения посадочных (посевных) мест в ряду междурядье, м	0,6x3,0	
Видовой состав культивируемых пород, ед	Главная (ые)	Ель обькн.
	Сопутствующая (ие)	Береза, сохраняем в составе
Густота посадки (посева), в т.ч. по породам, тыс.шт/га	Ель 5,555	
Виды и способы ухода за лесными культурами, их кратность (агротехнический, лесоводственные уходы, дополнение и др.)	1-й год	Двухкратный агротехнический уход
	2-й год	Двухкратный агротехнический уход дополнение по материалам инвентаризации
	3-й год	Однократный агротехнический уход, дополнение по материалам инвентаризации
	4-й год	Однократный агротехнический уход, дополнение по материалам

	инвентаризации
	5-й год -
	6-й год -
	7-й год -
Технология агротехнических уходов	Ручная оправка растений травы и почвы, при необходимости скашивание травянистой и не желательной древесно-кустарниковой растительности в междурядьях лесных культур на расстояние не менее одного метра от ряда культивируемой породы с обеих сторон ряда без выноса и сжигания срубленной поросли
Борьба с вредителями, болезнями леса	нет
Противопожарные мероприятия	Опашка минерализованной полосы по периметру участка
Иные мероприятия (огораживание и др.)	нет

9. Требования к используемому для лесовосстановления посадочному материалу

Древесная порода	Возраст не менее, лет	Диаметр стволика у корневой шейки не менее, мм	Высота стволика не менее, см
Ель обыкновенная	2-3	2,0	1,2

10. Требования к молоднякам, площади которых подлежат отнесению к землям, на которых расположены леса, для признания работ по лесовосстановлению завершёнными

Возраст не менее, лет	Количество деревьев главных лесных древесных пород не менее, тыс.шт на 1 га	Средняя высота деревьев главных пород не менее, м
7	2,0	0,7


11. Объём работ по лесовосстановлению

Площадь лесовосстановления, га	0,6
--------------------------------	-----


К Проекту прилагаются:

28. Карточка обследования лесного участка
29. Перечётная ведомость жизнеспособного подроста при обследовании участка лесовосстановления
30. Чертеж (схема) участка (с указанием географических координат)

Проект лесовосстановления составил:

« 29 » июля 2022г. инженер ЛП  Емельянов О.Л.
дата должность подпись Ф.И.О

Проект лесовосстановления согласован:

« 01 » августа 2022г. директор ООО «Лес-Сервис»  Брамина М.Ю.
дата должность подпись Ф.И.О

**Перечетная ведомость
жизнеспособного подроста при обследовании
участка № 11 / 2023 год лесовосстановления**

Лесничество Моркинское

Участковое лесничество Семи-Солинское

Лесной участок Моркинский

Номер квартала 90 Номер выдела 25

Площадь 0,6 га

Номер пробной площади (п.п. номера учетных площадок)	Порода	Распределение подроста по высоте, шт.				Средняя высота, м	Средний возраст, лет
		Мелкий (до 0,5 м)	Средний (0,51-1,5 м)	Крупный (свыше 1,5 м)	Итого		
1	2	3	4	5	6	7	8
п.п.1							
Номер уч.пл.							
1		0	0	0	0		
2		0	0	0	0		
3		0	0	0	0		
4		0	0	0	0		
5		0	0	0	0		
6		0	0	0	0		
7		0	0	0	0		
8		0	0	0	0		
9		0	0	0	0		
10		0	0	0	0		
11		0	0	0	0		
12		0	0	0	0		
13		0	0	0	0		
14		0	0	0	0		
15		0	0	0	0		
16		0	0	0	0		
17		0	0	0	0		
18		0	0	0	0		
19		0	0	0	0		
20		0	0	0	0		
21		0	0	0	0		
22		0	0	0	0		
23		0	0	0	0		
24		0	0	0	0		
25		0	0	0	0		
26		0	0	0	0		
27		0	0	0	0		
28		0	0	0	0		
29		0	0	0	0		
30		0	0	0	0		
Итого по п.п.		0	0	0	0		
Всего по участку подроста сопутствующих пород		0	0	0			
Всего по участку подроста главных (целевых) пород		0	0	0			
Коэффициент перевода		0,5	0,8	1,0			
С учетом коэффициента		0	0	0			
Итого в пересчете на крупный, подроста главных (целевых) пород, тыс.шт. – 0							

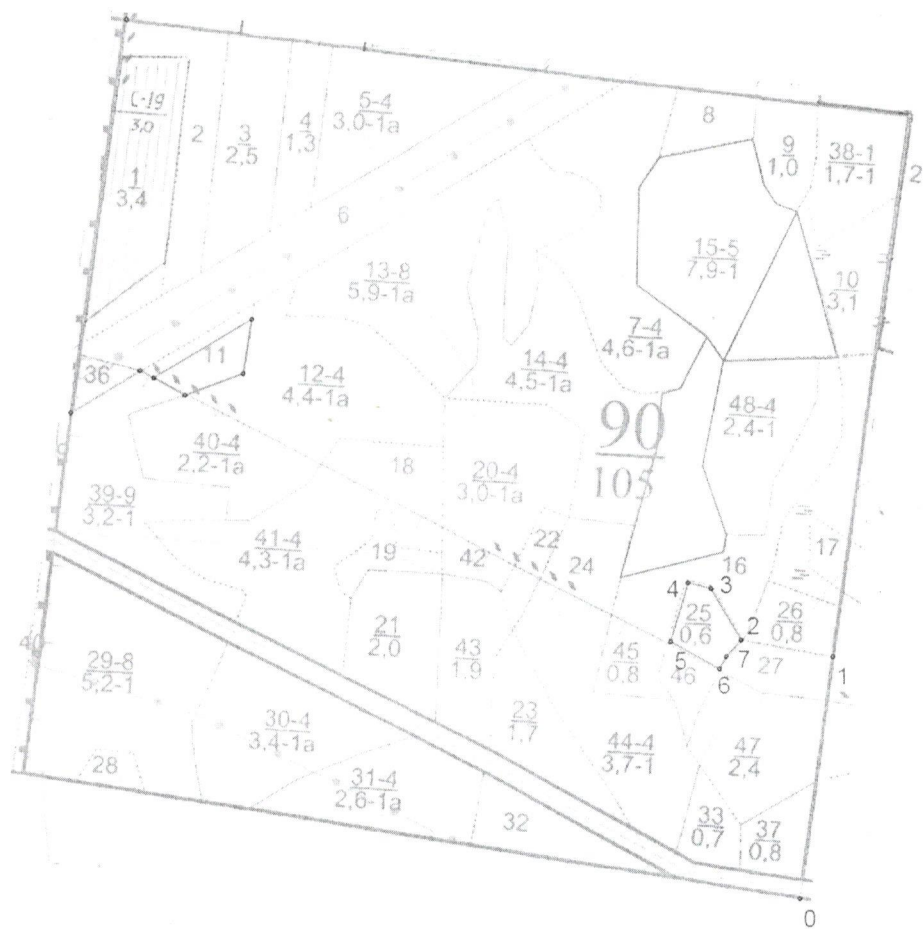
Анализ результатов обследования: в данном выделе возобновление подроста главных (целевых) пород нет.

ЧЕРТЕЖ УЧАСТКА

под искусственное лесовосстановление
 (способ лесовосстановления)
путем посадки семян
 (метод лесовосстановления)

Субъект Российской Федерации	Республика Марий Эл
Муниципальное образование	Моркинский район п.г.т. Морки
Лесничество	Моркинское
Участковое лесничество	Семи-Солинское
Лесной участок	Моркинский
Площадь участка, га	0,6
Условные обозначения:	Границы лесного участка
Особые отметки:	

Масштаб 1: 10 000



Геоданные:

Номера характерных точек	Направление румбы (азимуты) линий, °	Длина линий, метры
0 - 1	СЗ 3°	323
1 - 2	ЮЗ 89°	123
2 - 3	СЗ 41°	79
3 - 4	СЗ 87°	31
4 - 5	ЮЗ 6°	81
5 - 6	ЮВ 72°	74
6 - 7	СВ 19°	18
7 - 2	СВ 31°	29

Каталог координат
(система координат: WGS-84)

Номера характерных точек	X	Y
0	56.41189	49.06259
1	56.41476	49.06329
2	56.41496	49.06133
3	56.41557	49.06068
4	56.41564	49.06020
5	56.41494	49.05981
6	56.41462	49.06086
7	56.41477	49.06101