

ГРАФИЧЕСКОЕ ОПИСАНИЕ

местоположения границ населенных пунктов, территориальных зон, особо охраняемых природных территорий, зон с особыми условиями использования территории

Публичный сервитут объекта газоснабжения «Иное сооружение ("г/п НД д. Малые Еласы 2 очереди")» с кадастровым номером 12:02:1170101:432

(наименование объекта, местоположение границ которого описано (далее - объект))

Раздел 1

Сведения об объекте

| № п/п | Характеристики объекта | Описание характеристик |
|-------|---|--|
| 1 | 2 | 3 |
| 1. | Местоположение объекта | Республика Марий Эл, район Горномарийский, деревня Малые Еласы |
| 2. | Площадь объекта +/- величина погрешности определения площади (Р +/- Дельта Р) | 7292 +/- 30 м ² |
| 3. | Иные характеристики объекта | - |

Раздел 2**Сведения о местоположении границ объекта**

1. Система координат МСК-12, зона 1

2. Сведения о характерных точках границ объекта

| Обозначение характерных точек границ | Координаты, м | | Метод определения координат характерной точки | Средняя квадратическая погрешность положения характерной точки (Mt), м | Описание обозначения точки на местности (при наличии) |
|--|---------------|------------|--|---|---|
| | X | Y | | | |
| 1 | 2 | 3 | 4 | 5 | 6 |
| 1 | 313044.65 | 1182361.80 | Аналитический метод | 0.10 | Закрепление отсутствует |
| 2 | 313042.57 | 1182365.22 | Аналитический метод | 0.10 | Закрепление отсутствует |
| 3 | 313034.39 | 1182360.21 | Аналитический метод | 0.10 | Закрепление отсутствует |
| 4 | 313016.56 | 1182353.59 | Аналитический метод | 0.10 | Закрепление отсутствует |
| 5 | 312993.75 | 1182354.53 | Аналитический метод | 0.10 | Закрепление отсутствует |
| 6 | 312984.39 | 1182368.56 | Аналитический метод | 0.10 | Закрепление отсутствует |
| 7 | 312944.68 | 1182341.01 | Аналитический метод | 0.10 | Закрепление отсутствует |
| 8 | 312910.86 | 1182397.12 | Аналитический метод | 0.10 | Закрепление отсутствует |
| 9 | 312907.10 | 1182405.53 | Аналитический метод | 0.10 | Закрепление отсутствует |
| 10 | 312902.02 | 1182414.48 | Аналитический метод | 0.10 | Закрепление отсутствует |
| 11 | 312875.76 | 1182457.91 | Аналитический метод | 0.10 | Закрепление отсутствует |
| 12 | 312845.98 | 1182526.79 | Аналитический метод | 0.10 | Закрепление отсутствует |
| 13 | 312814.39 | 1182597.84 | Аналитический метод | 0.10 | Закрепление отсутствует |
| 14 | 312805.09 | 1182621.59 | Аналитический метод | 0.10 | Закрепление отсутствует |
| 15 | 312779.20 | 1182661.36 | Аналитический метод | 0.10 | Закрепление отсутствует |
| 16 | 312743.76 | 1182649.78 | Аналитический метод | 0.10 | Закрепление отсутствует |
| 17 | 312740.58 | 1182656.59 | Аналитический метод | 0.10 | Закрепление отсутствует |
| 18 | 312721.33 | 1182697.82 | Аналитический метод | 0.10 | Закрепление отсутствует |
| 19 | 312695.25 | 1182752.99 | Аналитический метод | 0.10 | Закрепление отсутствует |
| 20 | 312691.09 | 1182750.81 | Аналитический метод | 0.10 | Закрепление отсутствует |
| 21 | 312665.83 | 1182795.33 | Аналитический метод | 0.10 | Закрепление отсутствует |
| 22 | 312658.76 | 1182791.37 | Аналитический метод | 0.10 | Закрепление отсутствует |

| 2. Сведения о характерных точках границ объекта | | | | | |
|---|---------------|------------|--|---|---|
| Обозначение характерных точек границ | Координаты, м | | Метод определения координат характерной точки | Средняя квадратическая погрешность положения характерной точки (Mt), м | Описание обозначения точки на местности (при наличии) |
| | X | Y | | | |
| 1 | 2 | 3 | 4 | 5 | 6 |
| 23 | 312639.67 | 1182823.68 | Аналитический метод | 0.10 | Закрепление отсутствует |
| 24 | 312641.24 | 1182824.49 | Аналитический метод | 0.10 | Закрепление отсутствует |
| 25 | 312639.40 | 1182828.05 | Аналитический метод | 0.10 | Закрепление отсутствует |
| 26 | 312634.07 | 1182825.30 | Аналитический метод | 0.10 | Закрепление отсутствует |
| 27 | 312657.30 | 1182785.97 | Аналитический метод | 0.10 | Закрепление отсутствует |
| 28 | 312664.31 | 1182789.89 | Аналитический метод | 0.10 | Закрепление отсутствует |
| 29 | 312689.53 | 1182745.47 | Аналитический метод | 0.10 | Закрепление отсутствует |
| 30 | 312693.41 | 1182747.51 | Аналитический метод | 0.10 | Закрепление отсутствует |
| 31 | 312717.71 | 1182696.12 | Аналитический метод | 0.10 | Закрепление отсутствует |
| 32 | 312736.14 | 1182656.64 | Аналитический метод | 0.10 | Закрепление отсутствует |
| 33 | 312640.76 | 1182607.49 | Аналитический метод | 0.10 | Закрепление отсутствует |
| 34 | 312601.59 | 1182685.46 | Аналитический метод | 0.10 | Закрепление отсутствует |
| 35 | 312557.52 | 1182761.49 | Аналитический метод | 0.10 | Закрепление отсутствует |
| 36 | 312502.48 | 1182852.36 | Аналитический метод | 0.10 | Закрепление отсутствует |
| 37 | 312499.06 | 1182850.28 | Аналитический метод | 0.10 | Закрепление отсутствует |
| 38 | 312554.08 | 1182759.45 | Аналитический метод | 0.10 | Закрепление отсутствует |
| 39 | 312598.07 | 1182683.56 | Аналитический метод | 0.10 | Закрепление отсутствует |
| 40 | 312638.06 | 1182603.96 | Аналитический метод | 0.10 | Закрепление отсутствует |
| 41 | 312646.07 | 1182586.42 | Аналитический метод | 0.10 | Закрепление отсутствует |
| 42 | 312628.33 | 1182578.71 | Аналитический метод | 0.10 | Закрепление отсутствует |
| 43 | 312612.45 | 1182571.52 | Аналитический метод | 0.10 | Закрепление отсутствует |
| 44 | 312588.92 | 1182567.13 | Аналитический метод | 0.10 | Закрепление отсутствует |
| 45 | 312579.39 | 1182596.95 | Аналитический метод | 0.10 | Закрепление отсутствует |
| 46 | 312567.19 | 1182629.80 | Аналитический метод | 0.10 | Закрепление отсутствует |
| 47 | 312553.10 | 1182667.05 | Аналитический метод | 0.10 | Закрепление отсутствует |

| 2. Сведения о характерных точках границ объекта | | | | | |
|---|---------------|------------|--|---|---|
| Обозначение характерных точек границ | Координаты, м | | Метод определения координат характерной точки | Средняя квадратическая погрешность положения характерной точки (Mt), м | Описание обозначения точки на местности (при наличии) |
| | X | Y | | | |
| 1 | 2 | 3 | 4 | 5 | 6 |
| 48 | 312556.67 | 1182669.13 | Аналитический метод | 0.10 | Закрепление отсутствует |
| 49 | 312538.72 | 1182709.41 | Аналитический метод | 0.10 | Закрепление отсутствует |
| 50 | 312527.63 | 1182734.30 | Аналитический метод | 0.10 | Закрепление отсутствует |
| 51 | 312541.59 | 1182743.39 | Аналитический метод | 0.10 | Закрепление отсутствует |
| 52 | 312506.27 | 1182793.34 | Аналитический метод | 0.10 | Закрепление отсутствует |
| 53 | 312486.67 | 1182831.89 | Аналитический метод | 0.10 | Закрепление отсутствует |
| 54 | 312483.11 | 1182830.07 | Аналитический метод | 0.10 | Закрепление отсутствует |
| 55 | 312502.83 | 1182791.26 | Аналитический метод | 0.10 | Закрепление отсутствует |
| 56 | 312535.93 | 1182744.47 | Аналитический метод | 0.10 | Закрепление отсутствует |
| 57 | 312522.59 | 1182735.78 | Аналитический метод | 0.10 | Закрепление отсутствует |
| 58 | 312535.06 | 1182707.79 | Аналитический метод | 0.10 | Закрепление отсутствует |
| 59 | 312551.55 | 1182670.77 | Аналитический метод | 0.10 | Закрепление отсутствует |
| 60 | 312548.16 | 1182668.79 | Аналитический метод | 0.10 | Закрепление отсутствует |
| 61 | 312563.45 | 1182628.40 | Аналитический метод | 0.10 | Закрепление отсутствует |
| 62 | 312575.61 | 1182595.65 | Аналитический метод | 0.10 | Закрепление отсутствует |
| 63 | 312586.18 | 1182562.55 | Аналитический метод | 0.10 | Закрепление отсутствует |
| 64 | 312613.65 | 1182567.68 | Аналитический метод | 0.10 | Закрепление отсутствует |
| 65 | 312629.95 | 1182575.05 | Аналитический метод | 0.10 | Закрепление отсутствует |
| 66 | 312647.73 | 1182582.78 | Аналитический метод | 0.10 | Закрепление отсутствует |
| 67 | 312701.23 | 1182465.51 | Аналитический метод | 0.10 | Закрепление отсутствует |
| 68 | 312710.72 | 1182448.77 | Аналитический метод | 0.10 | Закрепление отсутствует |
| 69 | 312744.44 | 1182467.76 | Аналитический метод | 0.10 | Закрепление отсутствует |
| 70 | 312749.57 | 1182459.53 | Аналитический метод | 0.10 | Закрепление отсутствует |
| 71 | 312775.03 | 1182475.52 | Аналитический метод | 0.10 | Закрепление отсутствует |
| 72 | 312783.97 | 1182484.60 | Аналитический метод | 0.10 | Закрепление отсутствует |

| 2. Сведения о характерных точках границ объекта | | | | | |
|---|---------------|------------|--|---|---|
| Обозначение характерных точек границ | Координаты, м | | Метод определения координат характерной точки | Средняя квадратическая погрешность положения характерной точки (Mt), м | Описание обозначения точки на местности (при наличии) |
| | X | Y | | | |
| 1 | 2 | 3 | 4 | 5 | 6 |
| 73 | 312781.13 | 1182487.40 | Аналитический метод | 0.10 | Закрепление отсутствует |
| 74 | 312772.51 | 1182478.66 | Аналитический метод | 0.10 | Закрепление отсутствует |
| 75 | 312750.85 | 1182465.05 | Аналитический метод | 0.10 | Закрепление отсутствует |
| 76 | 312745.82 | 1182473.12 | Аналитический метод | 0.10 | Закрепление отсутствует |
| 77 | 312712.24 | 1182454.21 | Аналитический метод | 0.10 | Закрепление отсутствует |
| 78 | 312705.76 | 1182465.62 | Аналитический метод | 0.10 | Закрепление отсутствует |
| 79 | 312765.44 | 1182497.40 | Аналитический метод | 0.10 | Закрепление отсутствует |
| 80 | 312763.56 | 1182500.94 | Аналитический метод | 0.10 | Закрепление отсутствует |
| 81 | 312703.95 | 1182469.18 | Аналитический метод | 0.10 | Закрепление отсутствует |
| 82 | 312651.39 | 1182584.38 | Аналитический метод | 0.10 | Закрепление отсутствует |
| 83 | 312642.49 | 1182603.89 | Аналитический метод | 0.10 | Закрепление отсутствует |
| 84 | 312737.84 | 1182653.01 | Аналитический метод | 0.10 | Закрепление отсутствует |
| 85 | 312741.64 | 1182644.88 | Аналитический метод | 0.10 | Закрепление отсутствует |
| 86 | 312777.52 | 1182656.60 | Аналитический метод | 0.10 | Закрепление отсутствует |
| 87 | 312801.51 | 1182619.75 | Аналитический метод | 0.10 | Закрепление отсутствует |
| 88 | 312810.69 | 1182596.30 | Аналитический метод | 0.10 | Закрепление отсутствует |
| 89 | 312842.32 | 1182525.19 | Аналитический метод | 0.10 | Закрепление отсутствует |
| 90 | 312872.20 | 1182456.07 | Аналитический метод | 0.10 | Закрепление отсутствует |
| 91 | 312898.56 | 1182412.46 | Аналитический метод | 0.10 | Закрепление отсутствует |
| 92 | 312903.52 | 1182403.73 | Аналитический метод | 0.10 | Закрепление отсутствует |
| 93 | 312907.30 | 1182395.26 | Аналитический метод | 0.10 | Закрепление отсутствует |
| 94 | 312943.46 | 1182335.29 | Аналитический метод | 0.10 | Закрепление отсутствует |
| 95 | 312983.33 | 1182362.96 | Аналитический метод | 0.10 | Закрепление отсутствует |
| 96 | 312991.55 | 1182350.61 | Аналитический метод | 0.10 | Закрепление отсутствует |
| 97 | 313017.20 | 1182349.57 | Аналитический метод | 0.10 | Закрепление отсутствует |

2. Сведения о характерных точках границ объекта

| Обозначение характерных точек границ | Координаты, м | | Метод определения координат характерной точки | Средняя квадратическая погрешность положения характерной точки (Mt), м | Описание обозначения точки на местности (при наличии) |
|--|---------------|------------|--|---|---|
| | X | Y | | | |
| 1 | 2 | 3 | 4 | 5 | 6 |
| 98 | 313036.15 | 1182356.59 | Аналитический метод | 0.10 | Закрепление отсутствует |
| 1 | 313044.65 | 1182361.80 | Аналитический метод | 0.10 | Закрепление отсутствует |

3. Сведения о характерных точках части (частей) границы объекта

| Обозначение характерных точек части границы | Координаты, м | | Метод определения координат характерной точки | Средняя квадратическая погрешность положения характерной точки (Mt), м | Описание обозначения точки на местности (при наличии) |
|---|---------------|---|--|---|---|
| | X | Y | | | |
| 1 | 2 | 3 | 4 | 5 | 6 |
| - | - | - | - | - | - |

Раздел 3

Сведения о местоположении измененных (уточненных) границ объекта

1. Система координат -

2. Сведения о характерных точках границ объекта

| Обозначение характерных точек границ | Существующие координаты, м | | Измененные (уточненные) координаты, м | | Метод определения координат характерной точки | Средняя квадратическая погрешность положения характерной точки (Mt), м | Описание обозначения точки на местности (при наличии) |
|--|-------------------------------|---|---|---|---|---|--|
| | X | Y | X | Y | | | |
| 1 | 2 | 3 | 4 | 5 | 6 | 7 | 8 |
| - | - | - | - | - | - | - | |

3. Сведения о характерных точках части (частей) границы объекта

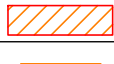

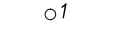

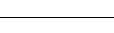


| Обозначение характерных точек части границы | Существующие координаты, м | | Измененные (уточненные) координаты, м | | Метод определения координат характерной точки | Средняя квадратическая погрешность положения характерной точки (Mt), м | Описание обозначения точки на местности (при наличии) |
|--|-------------------------------|---|---|---|---|---|--|
| | X | Y | X | Y | | | |
| 1 | 2 | 3 | 4 | 5 | 6 | 7 | 8 |
| - | - | - | - | - | - | - | |

Схема расположения границ публичного сервитута



Масштаб 1:2000

Условные обозначения:

| | |
|---|--|
|  | - граница публичного сервитута |
|  | - граница газораспределительной сети с кадастровым номером 12-02-1170101-432, сведения о которой содержатся в ЕГРН |
|  | - характерная точка границы, сведения о которой позволяют однозначно определить ее местоположение на местности |
|  | - граница земельного участка, установленная в соответствии с федеральным законодательством, включенная в ЕГРН |
|  | - кадастровый номер земельного участка |
|  | - граница кадастрового квартала, установленная в соответствии с федеральным законодательством, включенная в ЕГРН |
|  | - надпись номера кадастрового квартала |