



МОРКО **АДМИНИСТРАЦИЯ**
МУНИЦИПАЛЬНЫЙ **МОРКИНСКОГО**
РАЙОН АДМИНИСТРАЦИЙ **МУНИЦИПАЛЬНОГО РАЙОНА**

ПУНЧАЛ

ПОСТАНОВЛЕНИЕ

от «04» февраля 2022 г. № 49

О внесении изменений в постановление
Администрации Моркинского муниципального района от 14.05.2018 г. №219

Руководствуясь постановлением Правительства Российской Федерации от 23.12.2020 г. №2220 «Об утверждении Правил определения органами местного самоуправления границ прилегающих территорий, на которых не допускается розничная продажа алкогольной продукции и розничная продажа алкогольной продукции при оказании услуг общественного питания», Уставом Моркинского муниципального района Республики Марий Эл, Администрация Моркинского муниципального района **п о с т а н о в л я е т**:

1. Внести в постановление Администрации Моркинского муниципального района от 14.05.2018 г. №219 «Об определении границ, прилегающих территорий к зданиям и объектам, на которых не допускается розничная продажа алкогольной продукции и розничная продажа алкогольной продукции при оказании услуг общественного питания на территории Моркинского муниципального района» (в ред. постановления от 19.02.2021 №70) изменения, изложив приложения №1, №2 в новой редакции (прилагаются).

2. Разместить настоящее постановление на официальном интернет-портале Республики Марий Эл в разделе Администрации Моркинского муниципального района.

3. Контроль за исполнением настоящего постановления возложить на заместителя главы Администрации Моркинского муниципального района Тихонову А. М.

Глава Администрации
Моркинского муниципального района



А. Н. Голубков

**Перечень организаций и объектов,
расположенных на территории Моркинского муниципального района,
на прилегающих территориях к которым не допускается розничная
продажа алкогольной продукции и розничная продажа алкогольной
продукции при оказании услуг общественного питания**

№ п/п	Наименование организации (объекта)	Адрес местонахождения	Расстояние до торговой организации, осуществляющих розничную продажу алкогольной продукции	Расстояние до торговой организации, осуществляющих розничную продажу алкогольной продукции при оказании услуг общественного питания
1. Городское поселение Морки				
территории, прилегающие к зданиям, строениям, сооружениям, помещениям, находящимся во владении и пользовании образовательных организаций (за исключением организаций дополнительного образования, организаций дополнительного профессионального образования)				
1.1	МДОУ «Моркинский детский сад №1»	пгт. Морки, ул. Целинная, д. 18	30 метров	30 метров
1.2	МДОУ «Моркинский детский сад №2»	пгт. Морки, ул. Олега Кошевого, д. 11	30 метров	30 метров
1.3	МДОУ «Моркинский детский сад №3»	пгт. Морки, ул. Краснова, д. 10	30 метров	30 метров
1.4	МДОУ «Моркинский детский сад №4»	пгт. Морки, ул. Механизаторов, д. 50	30 метров	30 метров
1.5	МДОУ «Моркинский детский сад №5»	пгт. Морки, бульвар Калинина, д. 8	30 метров	30 метров
1.6	МДОУ «Моркинский детский сад №7»	пгт. Морки, бульвар Калинина, д. 13	30 метров	30 метров
1.7	МОУ «Моркинская средняя общеобразовательная школа №1»	пгт. Морки, бульвар Калинина, д.10	50 метров	50 метров
1.8	МОУ «Моркинская средняя общеобразовательная школа №2»	пгт. Морки, ул. Заозерная, д. 1а	50 метров	50 метров
1.9	МОУ «Моркинская средняя общеобразовательная школа №6»	пгт. Морки, ул. Компрессорная, д. 7	50 метров	50 метров
1.10	МОУ «Янситовская основная общеобразовательная школа»	дер. Кучко-Памаш, ул. Центральная, д. 2	50 метров	50 метров

1.11	ГБПОУ РМЭ «Аграрно-технологический техникум»	пгт. Морки, ул. Льва Толстого, д. 13	50 метров	50 метров
территории, прилегающие к зданиям, строениям, сооружениям, помещениям, находящимся во владении и пользовании юридических лиц независимо от организационно-правовой формы и индивидуальных предпринимателей, осуществляющих в качестве основного (уставного) вида деятельности медицинскую деятельность или осуществляющих медицинскую деятельность наряду с основной (уставной) деятельностью на основании лицензии, выданной в порядке, установленном законодательством Российской Федерации, за исключением видов медицинской деятельности по перечню, утвержденному Правительством Российской Федерации				
1.12	ГБУ РМЭ «Моркинская центральная районная больница»	пгт. Морки, ул. Лесная, д.5	25 метров	25 метров
1.13	ООО Поликлиника «Гармония»	пгт. Морки, ул. Мира, д.20а	25 метров	25 метров
1.14	ООО Поликлиника «Любава»	пгт. Морки, ул.Пушкина, д.2	25 метров	25 метров
1.15	Старо-Юрдурский ФАП	д. Юрдур, ул. Лесная, д. 14	25 метров	25 метров
1.16	Кучко-Памашский ФАП	д. Кучко-Памаш, ул. Центральная, д. 2	25 метров	25 метров
1.17	Фадейкинский ФАП	д. Фадейкино, ул. Заречная, д. 18	25 метров	25 метров
территории, прилегающие к спортивным сооружениям, которые являются объектами недвижимости и права на которые зарегистрированы в установленном порядке				
1.18	ФОК «Олимп»	пгт. Морки, ул. Мира, д. 50	25 метров	25 метров
1.19	Стадион «Колос»	пгт. Морки, ул. Ленина в 25 м. от дома №22 по направлению юго-запад	25 метров	25 метров
2. Зеленогорское сельское поселение				
территории, прилегающие к зданиям, строениям, сооружениям, помещениям, находящимся во владении и пользовании образовательных организаций (за исключением организаций дополнительного образования, организаций дополнительного профессионального образования)				
2.1	МОУ «Зеленогорская средняя общеобразовательная школа»	п. Зеленогорск, ул. Кооперативная, д. 23	50 метров	50 метров
территории, прилегающие к зданиям, строениям, сооружениям, помещениям, находящимся во владении и пользовании юридических лиц независимо от организационно-правовой формы и индивидуальных предпринимателей, осуществляющих в качестве основного (уставного) вида деятельности медицинскую деятельность или осуществляющих медицинскую деятельность наряду с основной (уставной) деятельностью на основании лицензии, выданной в порядке, установленном законодательством Российской Федерации, за исключением видов медицинской деятельности по перечню, утвержденному Правительством Российской Федерации				
2.2	Зеленогорская врачебная амбулатория	п. Зеленогорск, ул. Больничная д. 24А	25 метров	25 метров
3. Коркатовское сельское поселение				
территории, прилегающие к зданиям, строениям, сооружениям, помещениям, находящимся во владении и пользовании образовательных организаций (за исключением организаций дополнительного образования, организаций дополнительного профессионального образования)				
3.1	МОУ «Коркатовский лицей»	д. Коркатово, ул. Школьная, д. 14	50 метров	50 метров
3.2	МОУ «Аринская средняя общеобразовательная школа»	д. Чодраяр, ул. Школьная, д.2	50 метров	50 метров
3.3	МОУ «Кульбашинская основная общеобразовательная школа»	д. Кульбаш, ул. Школьная, д.6	50 метров	50 метров
3.4	МОУ «Кожлаерская основная	д. Верхний Кожлаер,	50 метров	50 метров

	общеобразовательная школа»	ул. Школьная, д.8А		
территории, прилегающие к зданиям, строениям, сооружениям, помещениям, находящимся во владении и пользовании юридических лиц независимо от организационно-правовой формы и индивидуальных предпринимателей, осуществляющих в качестве основного (уставного) вида деятельности медицинскую деятельность или осуществляющих медицинскую деятельность наряду с основной (уставной) деятельностью на основании лицензии, выданной в порядке, установленном законодательством Российской Федерации, за исключением видов медицинской деятельности по перечню, утвержденному Правительством Российской Федерации				
3.5	Коркатовская врачебная амбулатория	д. Коркатово, ул. Ленина, д.1	25 метров	25 метров
3.6	Аринский ФАП	д. Чодраял, ул. Школьная, д.2	25 метров	25метров
3.7	Кульбашинский ФАП	д. Кульбаш, ул. Школьная, д.6	25 метров	25 метров
3.8	Ильинский ФАП	поч. Ильинский, ул. Лесная, д. 1Б	25 метров	25 метров
4. Красностекловарское сельское поселение				
территории, прилегающие к зданиям, строениям, сооружениям, помещениям, находящимся во владении и пользовании образовательных организаций (за исключением организаций дополнительного образования, организаций дополнительного профессионального образования)				
4.1	МОУ «Кужерская основная общеобразовательная школа»	п. Красный Стекловар, ул. Первомайская, д.7	50 метров	50 метров
территории, прилегающие к зданиям, строениям, сооружениям, помещениям, находящимся во владении и пользовании юридических лиц независимо от организационно-правовой формы и индивидуальных предпринимателей, осуществляющих в качестве основного (уставного) вида деятельности медицинскую деятельность или осуществляющих медицинскую деятельность наряду с основной (уставной) деятельностью на основании лицензии, выданной в порядке, установленном законодательством Российской Федерации, за исключением видов медицинской деятельности по перечню, утвержденному Правительством Российской Федерации				
4.2	Красно-Стекловарское отделение врача общей практики	п. Красный Стекловар, ул. Советская д. 2Б	25 метров	25 метров
5. Октябрьское сельское поселение				
территории, прилегающие к зданиям, строениям, сооружениям, помещениям, находящимся во владении и пользовании образовательных организаций (за исключением организаций дополнительного образования, организаций дополнительного профессионального образования)				
5.1	МОУ «Октябрьская основная общеобразовательная школа»	п. Октябрьский, ул. Профсоюзная, д.60	50 метров	50 метров
5.2	ГБОУ РМЭ «Октябрьский центр для детей-сирот и детей, оставшихся без попечения родителей»	п. Октябрьский, ул. Профсоюзная, д.71	50 метров	50 метров
5.3	МОУ «Шерегановская основная общеобразовательная школа»	д. Шереганово, ул.Школьная,д.17А	50 метров	50 метров
территории, прилегающие к зданиям, строениям, сооружениям, помещениям, находящимся во владении и пользовании юридических лиц независимо от организационно-правовой формы и индивидуальных предпринимателей, осуществляющих в качестве основного (уставного) вида деятельности медицинскую деятельность или осуществляющих медицинскую деятельность наряду с основной (уставной) деятельностью на основании лицензии, выданной в порядке, установленном законодательством Российской Федерации, за исключением видов медицинской деятельности по перечню, утвержденному Правительством Российской Федерации				
5.4	Октябрьский ФАП	п. Октябрьский, ул. Центральная, д.10	25 метров	25 метров
5.5	Шерегановский ФАП	д. Шереганово, ул. Школьная, д. 17Б	25 метров	25 метров
6. Себеусадское сельское поселение				
территории, прилегающие к зданиям, строениям, сооружениям, помещениям, находящимся во				

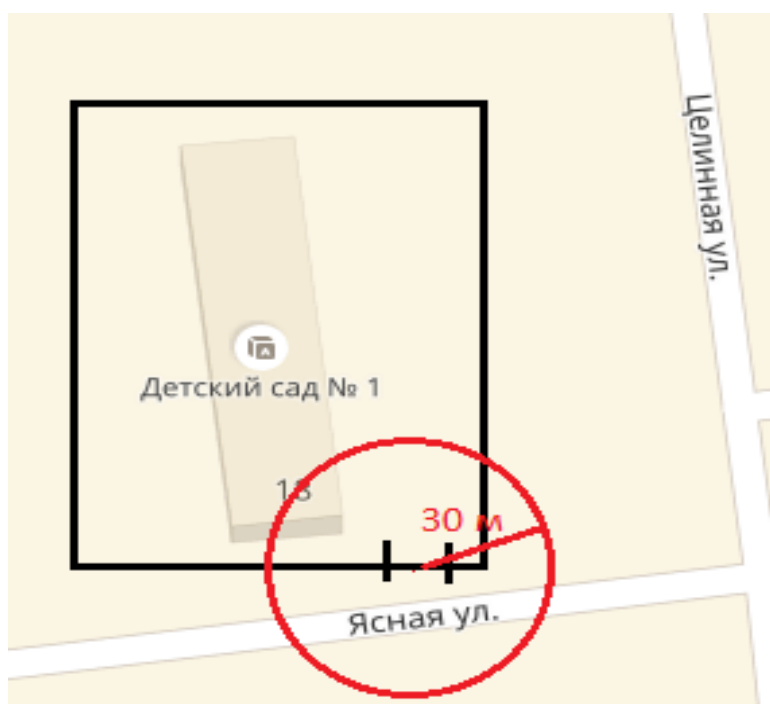
<p>владении и пользовании образовательных организаций (за исключением организаций дополнительного образования, организаций дополнительного профессионального образования)</p>				
6.1	МОУ «Себеусадская средняя общеобразовательная школа»	д. Себеусад, ул. Школьная, д.3	50 метров	50 метров
<p>территории, прилегающие к зданиям, строениям, сооружениям, помещениям, находящимся во владении и пользовании юридических лиц независимо от организационно-правовой формы и индивидуальных предпринимателей, осуществляющих в качестве основного (уставного) вида деятельности медицинскую деятельность или осуществляющих медицинскую деятельность наряду с основной (уставной) деятельностью на основании лицензии, выданной в порядке, установленном законодательством Российской Федерации, за исключением видов медицинской деятельности по перечню, утвержденному Правительством Российской Федерации</p>				
6.2	Весьшургинский ФАП	д. Весьшурга, ул. Заозерная , д.2	25 метров	25 метров
6.3	Большекожляляльский ФАП	д. Большой Кожлялял, ул. Центральная, д.9	25 метров	25 метров
6.4	Нурумбальский ФАП	д. Изи-Кугунур, ул. Центральная, д.14	25 метров	25 метров
7. Семисолинское сельское поселение				
<p>территории, прилегающие к зданиям, строениям, сооружениям, помещениям, находящимся во владении и пользовании образовательных организаций (за исключением организаций дополнительного образования, организаций дополнительного профессионального образования)</p>				
7.1	МОУ «Нурумбальская средняя общеобразовательная школа»	д. Нурумбал, ул. Школьная, д. 2	50 метров	50 метров
7.2	МБОУ «Шордурская основная общеобразовательная школа»	дер. Шордур, ул. Школьная, д. 2А	50 метров	50 метров
7.3	МБОУ «Шордурская основная общеобразовательная школа» (детский сад)	дер. Шордур, ул. Молодежная, д.16	30 метров	30 метров
<p>территории, прилегающие к зданиям, строениям, сооружениям, помещениям, находящимся во владении и пользовании юридических лиц независимо от организационно-правовой формы и индивидуальных предпринимателей, осуществляющих в качестве основного (уставного) вида деятельности медицинскую деятельность или осуществляющих медицинскую деятельность наряду с основной (уставной) деятельностью на основании лицензии, выданной в порядке, установленном законодательством Российской Федерации, за исключением видов медицинской деятельности по перечню, утвержденному Правительством Российской Федерации</p>				
7.4	Семисолинский ФАП	д. Семисола, ул. Советская, д. 19	25 метров	25 метров
7.5	Шордурский ФАП	д. Шордур, ул. Школьная, д. 39	25 метров	25 метров
7.6	Петровский ФАП	с. Петровское, ул. Пушкина, д.15	25 метров	25 метров
8. Шалинское сельское поселение				
<p>территории, прилегающие к зданиям, строениям, сооружениям, помещениям, находящимся во владении и пользовании образовательных организаций (за исключением организаций дополнительного образования, организаций дополнительного профессионального образования)</p>				
8.1	МОУ «Купсолинская основная общеобразовательная школа»	д. Большие Шали, ул. Школьная, д.2	50 метров	50 метров
8.2	МОУ «Кумужьяльская средняя общеобразовательная школа»	д. Осипсола, ул. Центральная, д.45	50 метров	50 метров
<p>территории, прилегающие к зданиям, строениям, сооружениям, помещениям, находящимся во владении и пользовании юридических лиц независимо от организационно-правовой формы и индивидуальных предпринимателей, осуществляющих в качестве основного (уставного) вида деятельности медицинскую деятельность или осуществляющих медицинскую деятельность наряду с основной (уставной) деятельностью на основании лицензии, выданной в порядке, установленном законодательством Российской Федерации, за исключением видов медицинской деятельности по перечню, утвержденному Правительством Российской Федерации</p>				
8.3	Шалинский ФАП	д. Большие Шали, ул. Молодежная, д.2А	25 метров	25 метров

8.4	Изишургинский ФАП	д. Изи Шурга, ул. Центральная, д.52	25 метров	25 метров
8.5	Кумужьяльский ФАП	д. Осипсола, ул. Клубная, д.4	25 метров	25 метров
9. Шиньшинское сельское поселение				
территории, прилегающие к зданиям, строениям, сооружениям, помещениям, находящимся во владении и пользовании образовательных организаций (за исключением организаций дополнительного образования, организаций дополнительного профессионального образования)				
9.1	МОУ «Шиньшинская средняя общеобразовательная школа»	с. Шиньша, ул. Школьная, д. 28А	50 метров	50 метров
9.2	МОУ «Нуж-Ключинская средняя общеобразовательная школа»	д. Нуж-Ключ, ул. Школьная, д. 1	50 метров	50 метров
территории, прилегающие к зданиям, строениям, сооружениям, помещениям, находящимся во владении и пользовании юридических лиц независимо от организационно-правовой формы и индивидуальных предпринимателей, осуществляющих в качестве основного (уставного) вида деятельности медицинскую деятельность или осуществляющих медицинскую деятельность наряду с основной (уставной) деятельностью на основании лицензии, выданной в порядке, установленном законодательством Российской Федерации, за исключением видов медицинской деятельности по перечню, утвержденному Правительством Российской Федерации				
9.3	Шиньшинская врачебная амбулатория	с. Шиньша, ул. Коммунистическая, д.3	25 метров	25 метров
9.4	Досметкинский ФАП	д. Досметкино, ул. Мира, д. 38	25метров	25 метров
10. Шоруньжинское сельское поселение				
территории, прилегающие к зданиям, строениям, сооружениям, помещениям, находящимся во владении и пользовании образовательных организаций (за исключением организаций дополнительного образования, организаций дополнительного профессионального образования)				
10.1	МОУ «Шоруньжинская средняя общеобразовательная школа»	с. Шоруньжа, пер. Почтовый, д. 1А	50 метров	50 метров
территории, прилегающие к зданиям, строениям, сооружениям, помещениям, находящимся во владении и пользовании юридических лиц независимо от организационно-правовой формы и индивидуальных предпринимателей, осуществляющих в качестве основного (уставного) вида деятельности медицинскую деятельность или осуществляющих медицинскую деятельность наряду с основной (уставной) деятельностью на основании лицензии, выданной в порядке, установленном законодательством Российской Федерации, за исключением видов медицинской деятельности по перечню, утвержденному Правительством Российской Федерации				
10.2	Шоруньжинский ФАП	с. Шоруньжа, ул. Школьная, д. 17	25 метров	25 метров

**Схемы границ
прилегающих территорий для каждой организации и (или) объекта,
указанных в Перечне, на которых не допускается розничная продажа
алкогольной продукции и розничная продажа алкогольной продукции
при оказании услуг общественного питания**

1. Городское поселение Морки

1.1. Схема границы прилегающей территории к Муниципальному дошкольному образовательному учреждению «Моркинский детский сад №1», адрес местонахождения: Республика Марий Эл, Моркинский район, пгт. Морки, ул. Целинная, д. 18



Условные обозначения:

- - обособленная территория;
- 30 м** - граница прилегающей территории к многоквартирному дому 30 метров - расстояние по радиусу (кратчайшее расстояние по прямой) от входа для посетителей на обособленную территорию (при наличии таковой) или от входа для посетителей в здание, строение, сооружение, помещение




Примечание: на прилегающей территории МДОУ №1, расположенной по адресу: пгт. Морки, ул. Целинная, д. 18, на которой не допускается розничная продажа алкогольной продукции и розничная продажа алкогольной продукции при оказании услуг общественного питания стационарные здания и строения не находятся.

1.2. Схема границы прилегающей территории к Муниципальному дошкольному образовательному учреждению «Моркинский детский сад №2», адрес местонахождения: Республика Марий Эл, Моркинский район, пгт. Морки,

ул. Олега Кошевого, д. 11

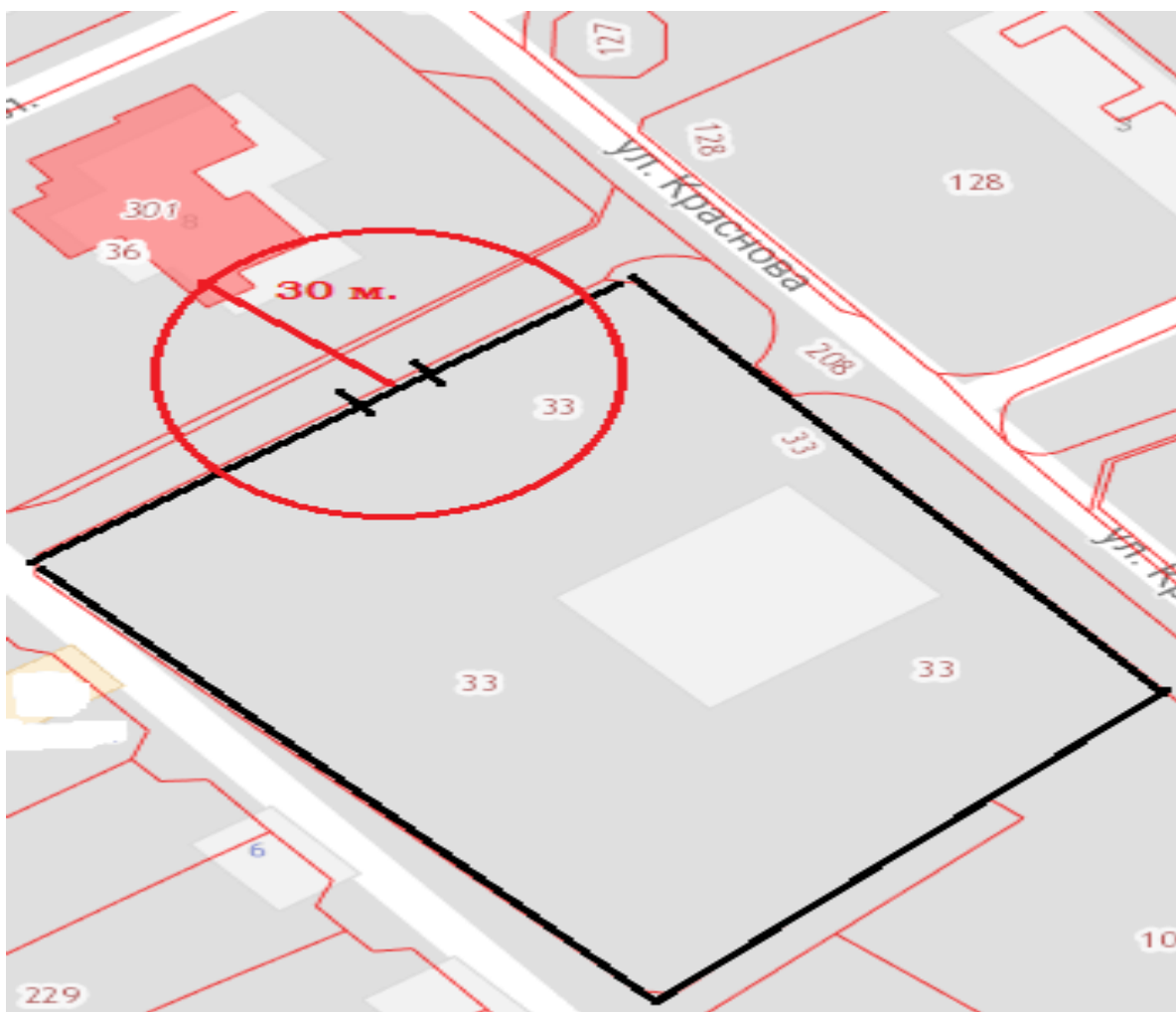


Условные обозначения:




-  - обособленная территория;
-  - граница прилегающей территории к многоквартирному дому 30 метров -
 расстояние по радиусу (кратчайшее расстояние по прямой) от входа для посетителей на обособленную территорию (при наличии таковой) или от входа для посетителей в здание, строение, сооружение, помещение

Примечание: на прилегающей территории **МДОУ №2**, расположенной по адресу: пгт. Морки, ул. Олега Кошевого, д. 11, на которой не допускается розничная продажа алкогольной продукции и розничная продажа алкогольной продукции при оказании услуг общественного питания, находится стационарное здание, расположенное по адресу: Республика Марий Эл, Моркинский район, пгт. Морки, ул. Олега Кошевого, д.14

1.3. Схема границы прилегающей территории к Муниципальному дошкольному образовательному учреждению «Моркинский детский сад №3 «Светлячок», адрес местонахождения: Республика Марий Эл, Моркинский район, пгт.

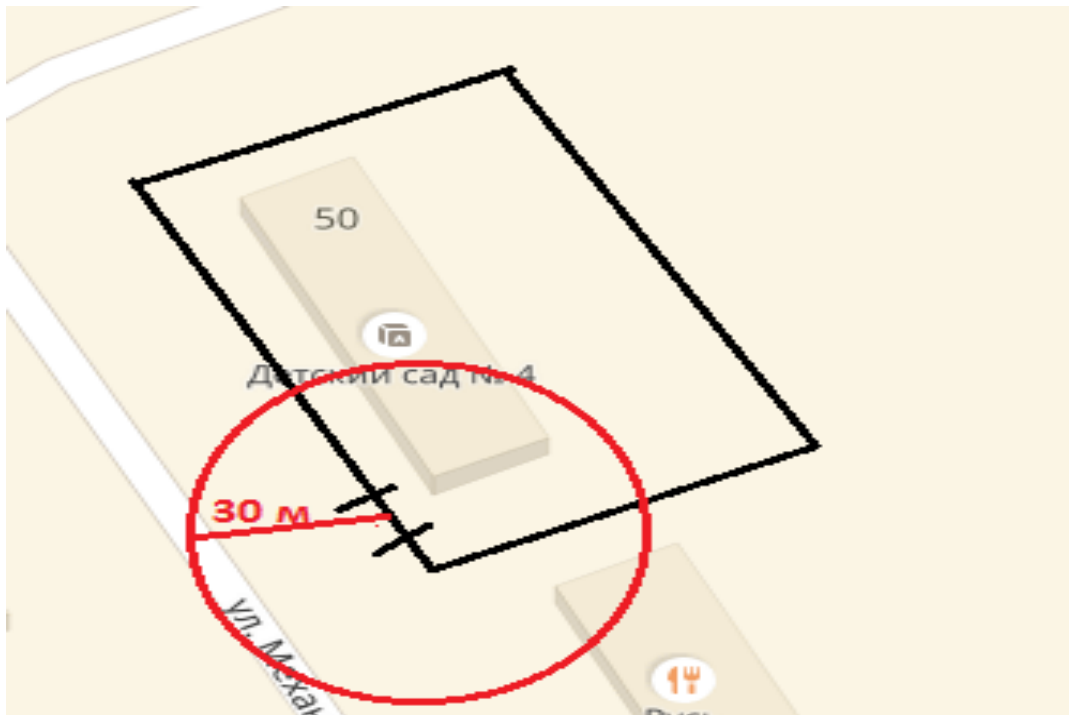


Условные обозначения:



-  - обособленная территория;
-  - граница прилегающей территории к многоквартирному дому 30 метров -
 30 м расстояние по радиусу (кратчайшее расстояние по прямой) от входа для посетителей на обособленную территорию (при наличии таковой) или от входа для посетителей в здание, строение, сооружение, помещение

Примечание: на прилегающей территории МДОУ №3 «Светлячок», расположенной по адресу: пгт. Морки, ул. Краснова, д. 10, на которой не допускается розничная продажа алкогольной продукции и розничная продажа алкогольной продукции при оказании услуг общественного питания, находится часть стационарного здания, расположенного по адресу: Республика Марий Эл, Моркинский район, пгт. Морки, ул. Краснова д.12 (вход со стороны ворот МДОУ № 3«Светлячок»)

1.4. Схема границы прилегающей территории к Муниципальному дошкольному образовательному учреждению «Моркинский детский сад №4», адрес местонахождения: Республика Марий Эл, Моркинский район, пгт. Морки,



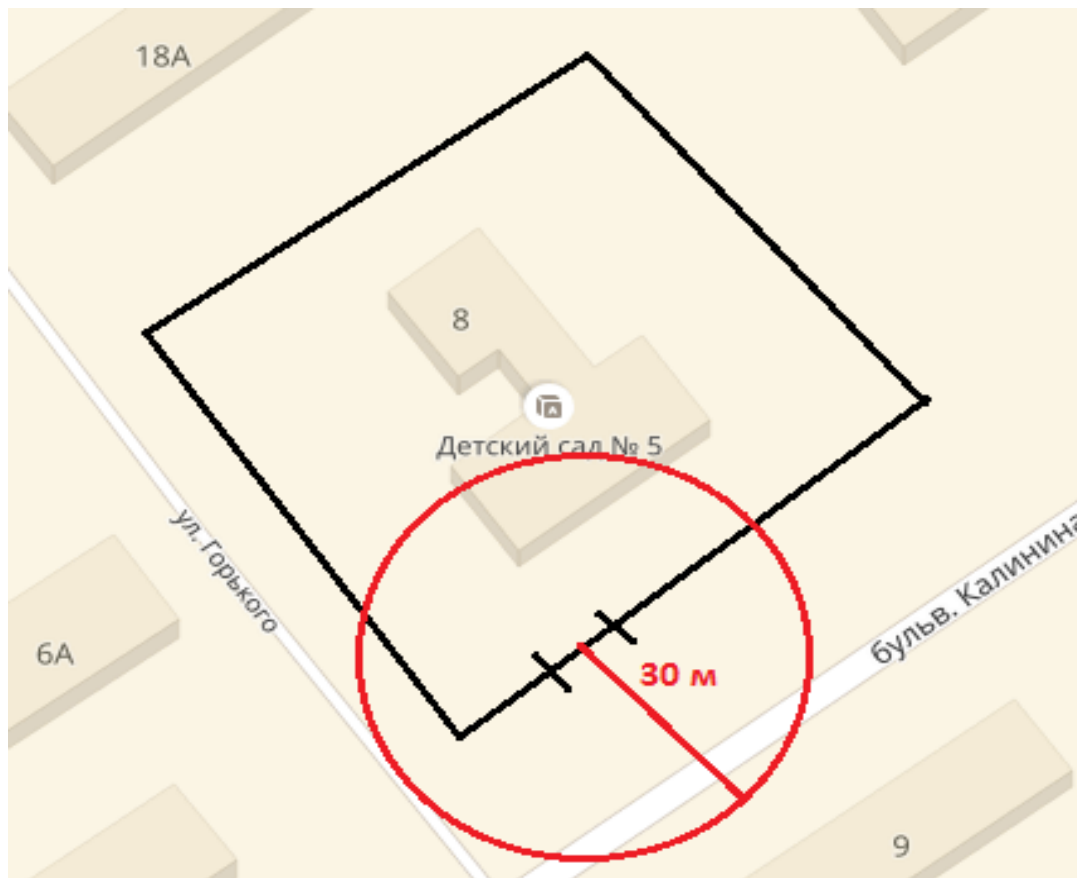
Условные обозначения:

-  - обособленная территория;
-  - граница прилегающей территории к многоквартирному дому 30 метров - расстояние по радиусу (кратчайшее расстояние по прямой) от входа для посетителей на обособленную территорию (при наличии таковой) или от входа для посетителей в здание, строение, сооружение, помещение



Примечание: на прилегающей территории **МДОУ №4**, расположенной по адресу: пгт. Морки, ул. Механизаторов, д. 50, на которой не допускается розничная продажа алкогольной продукции и розничная продажа алкогольной продукции при оказании услуг общественного питания, находится часть стационарного здания, расположенного по адресу: Республика Марий Эл, Моркинский район, пгт. Морки, ул. Механизаторов, д.48

1.5. Схема границы прилегающей территории к Муниципальному дошкольному образовательному учреждению «Моркинский детский сад №5», адрес местонахождения: Республика Марий Эл, Моркинский район, пгт. Морки, бульвар

Калинина, д. 8.



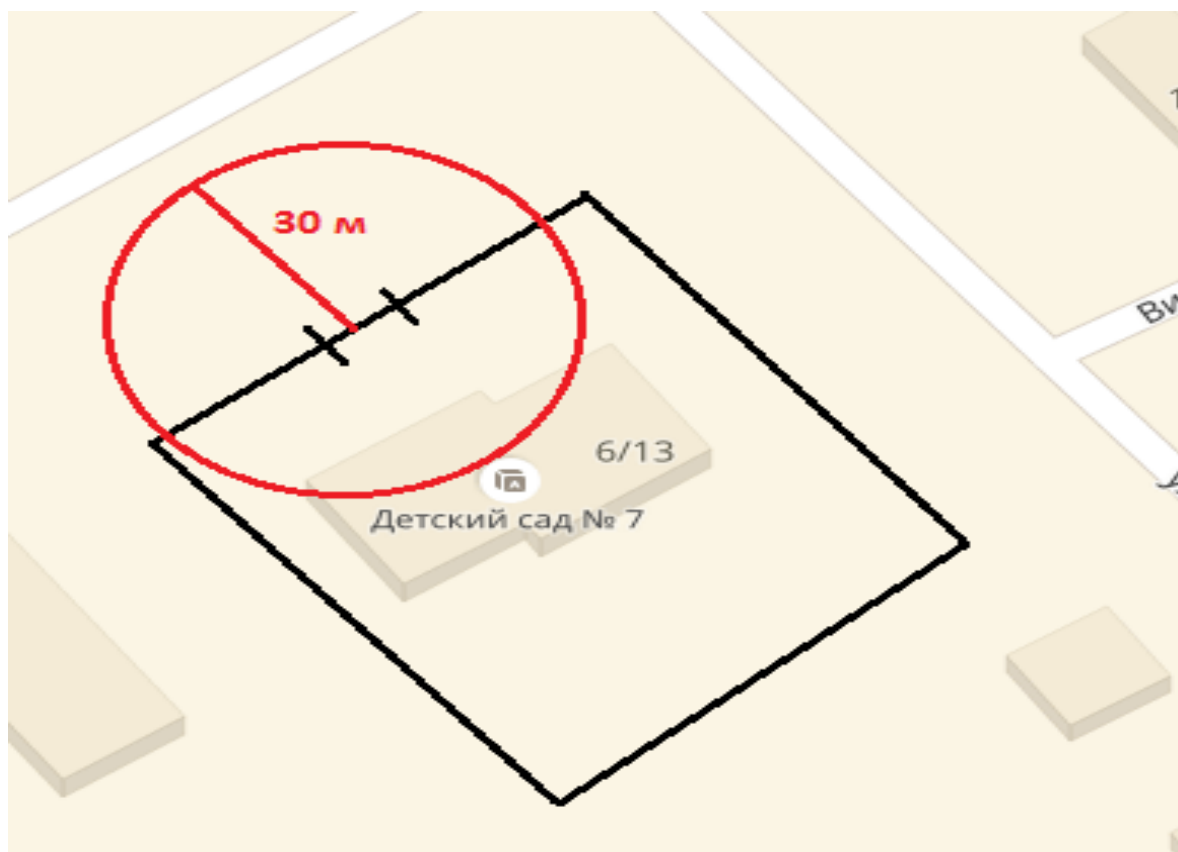
Условные обозначения:

-  - обособленная территория;
-  - граница прилегающей территории к многоквартирному дому 30 метров - расстояние по радиусу (кратчайшее расстояние по прямой) от входа для посетителей на обособленную территорию (при наличии таковой) или от входа для посетителей в здание, строение, сооружение, помещение




Примечание: на прилегающей территории **МДОУ №5**, расположенной по адресу: пгт. Морки, бульвар Калинина, д. 8, на которой не допускается розничная продажа алкогольной продукции и розничная продажа алкогольной продукции при оказании услуг общественного питания, стационарные здания и строения не находятся.

1.6. Схема границы прилегающей территории к Муниципальному дошкольному образовательному учреждению «Моркинский детский сад №7», адрес местонахождения: Республика Марий Эл, Моркинский район, пгт. Морки,

бульвар Калинина, д. 13.



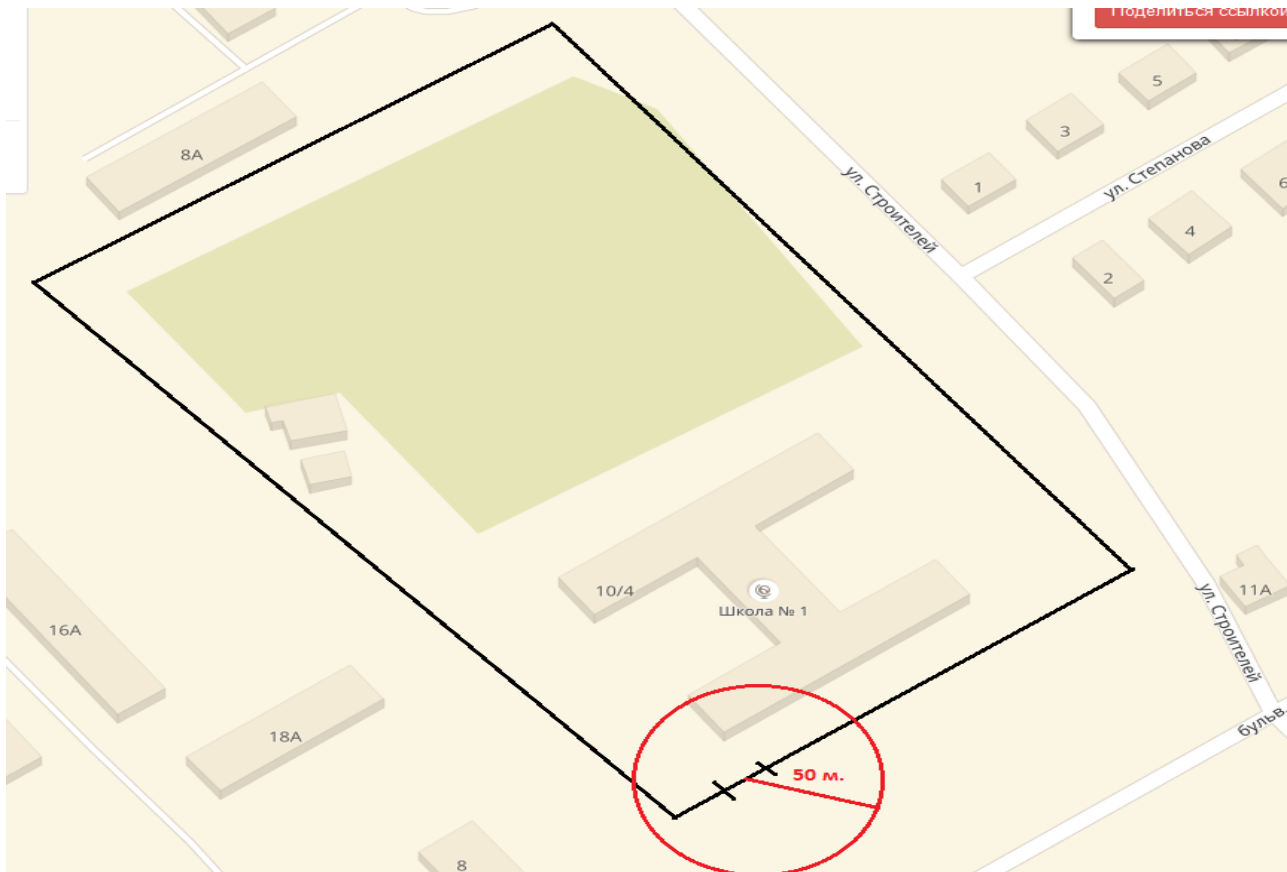
Условные обозначения:

-  - обособленная территория;
-  - граница прилегающей территории к многоквартирному дому 30 метров -
 расстояние по радиусу (кратчайшее расстояние по прямой) от входа для посетителей на обособленную территорию (при наличии таковой) или от входа для посетителей в здание, строение, сооружение, помещение

Примечание: на прилегающей территории **МДОУ №7**, расположенной по адресу: пгт. Морки, бульвар Калинина, д. 13, на которой не допускается розничная продажа алкогольной продукции и розничная продажа алкогольной продукции при оказании услуг общественного питания, стационарные здания и строения не находятся.

1.7. Схема границы прилегающей территории к Муниципальному общеобразовательному учреждению «Моркинская средняя общеобразовательная школа №1», адрес местонахождения: Республика Марий Эл, Моркинский район,

пгт. Морки, бульвар Калинина, д. 10.

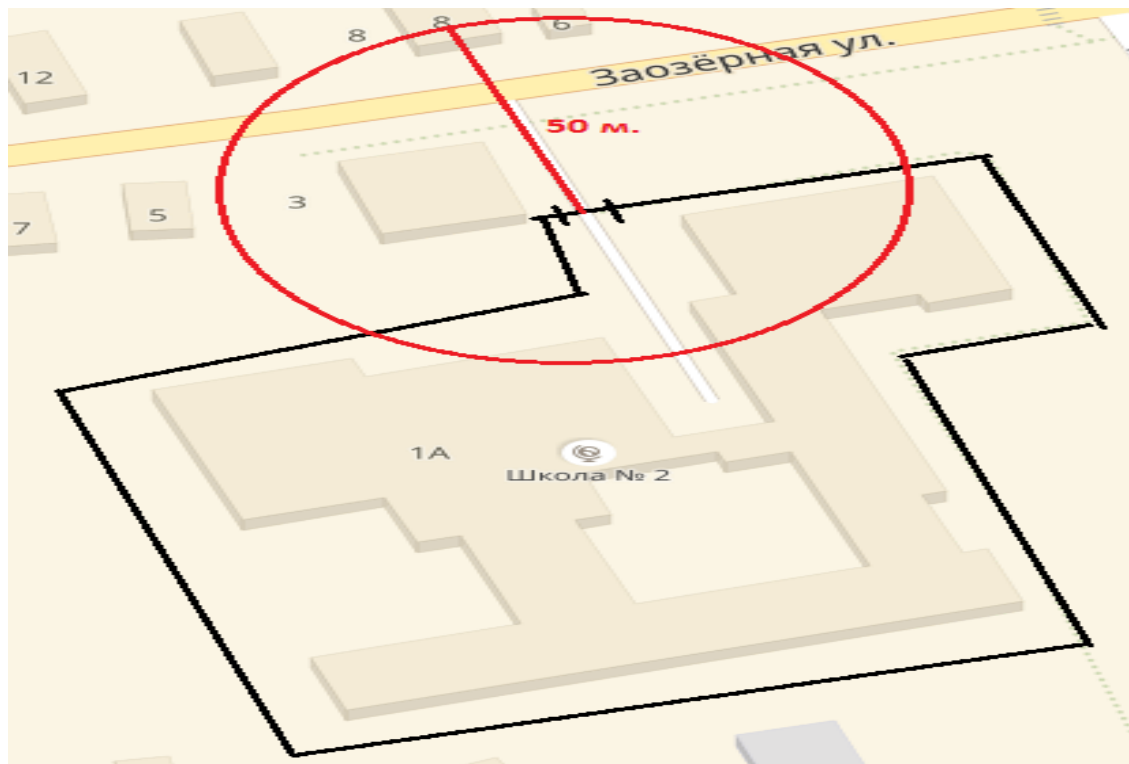




Условные обозначения: **—————** - обособленная территория;
————— - граница прилегающей территории (50 метров);
50 м. - расстояние по радиусу (кратчайшее расстояние по прямой) от входа для посетителей на обособленную территорию (при наличии таковой) или от входа для посетителей в здание, строение, сооружение, помещение

Примечание: на прилегающей территории **МОУ «МСШ №1»**, расположенной по адресу: пгт. Морки, бульвар Калинина, д. 10, на которой не допускается розничная продажа алкогольной продукции и розничная продажа алкогольной продукции при оказании услуг общественного питания, стационарные здания и строения не находятся.

1.8. Схема границы прилегающей территории к Муниципальному общеобразовательному учреждению «Моркинская средняя общеобразовательная школа № 2», адрес местонахождения: Республика Марий Эл, Моркинский район, пгт. Морки,

ул. Заозерная, д. 1А.





Условные обозначения:  - обособленная территория;
 - граница прилегающей территории (50 метров);
50 м. - расстояние по радиусу (кратчайшее расстояние по прямой) от входа для посетителей на обособленную территорию (при наличии таковой) или от входа для посетителей в здание, строение, сооружение, помещение

Примечание: на прилегающей территории **МОУ «МСШ №2»**, расположенной по адресу: пгт. Морки, ул. Заозерная, д. 1А, на которой не допускается розничная продажа алкогольной продукции и розничная продажа алкогольной продукции при оказании услуг общественного питания, находятся стационарные здания, расположенные по адресу: Республика Марий Эл, Моркинский район, пгт. Морки, ул. Заозерная, д.1, д.3, д.6, д.8.

1.9. Схема границы прилегающей территории к Муниципальному общеобразовательному учреждению «Моркинская средняя общеобразовательная школа № 6», адрес местонахождения: Республика Марий Эл, Моркинский район,

пгт. Морки, ул. Компрессорная, д. 7.

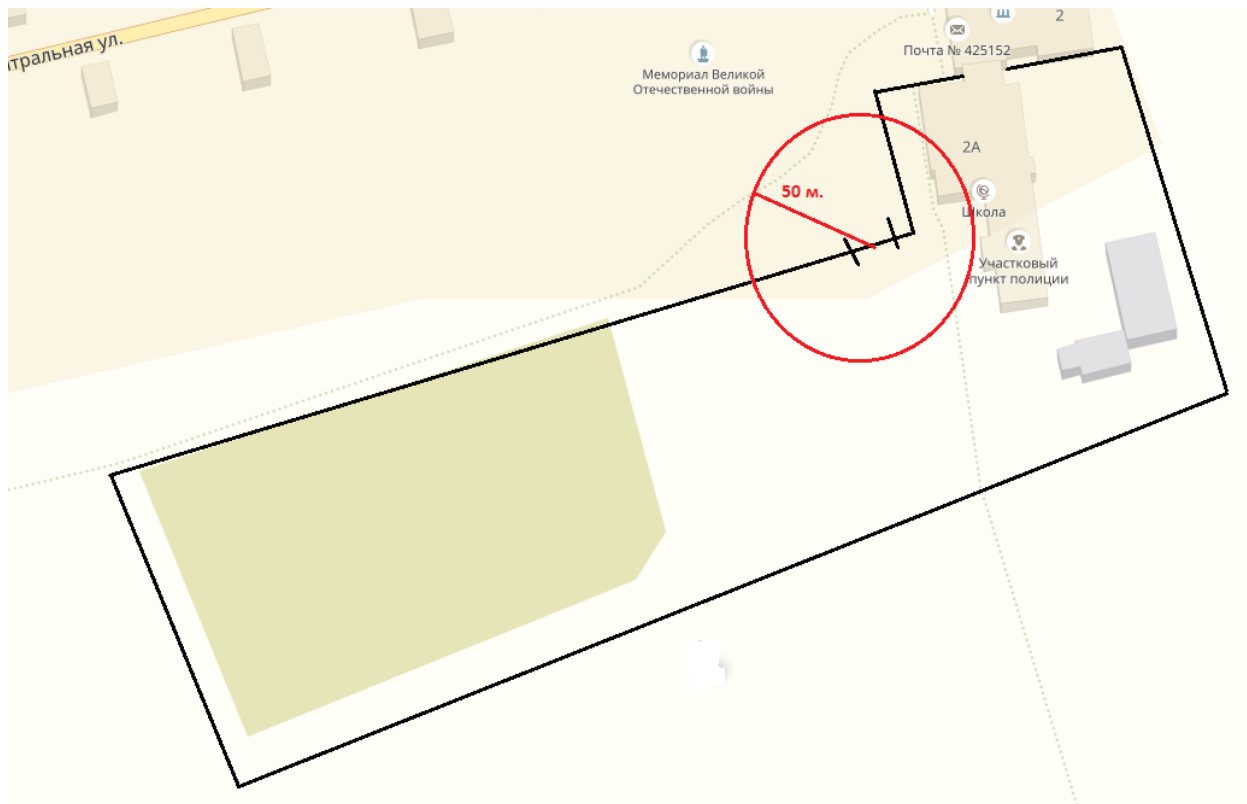




Условные обозначения:  - обособленная территория;
 - граница прилегающей территории (50 метров);
50 м. - расстояние по радиусу (кратчайшее расстояние по прямой) от входа для посетителей на обособленную территорию (при наличии таковой) или от входа для посетителей в здание, строение, сооружение, помещение.

Примечание: на прилегающей территории **МОУ «МСШ №6»**, расположенной по адресу: пгт. Морки, ул. Компрессорная, д. 7, на которой не допускается розничная продажа алкогольной продукции и розничная продажа алкогольной продукции при оказании услуг общественного питания стационарные здания и строения не находятся.

1.10. Схема границы прилегающей территории к Муниципальному общеобразовательному учреждению «Янситовская основная общеобразовательная школа», адрес местонахождения: Республика Марий Эл, Моркинский район, д. Кучко-Памаш,

ул. Центральная, д. 2.






Условные обозначения:  - обособленная территория;
 - граница прилегающей территории (50 метров);
50 м. - расстояние по радиусу (кратчайшее расстояние по прямой) от входа для посетителей на обособленную территорию (при наличии таковой) или от входа для посетителей в здание, строение, сооружение, помещение

Примечание: на прилегающей территории **МОУ «Янситовская основная общеобразовательная школа»**, расположенной по адресу: д. Кучко-Памаш, ул. Центральная, д. 2, на которой не допускается розничная продажа алкогольной продукции и розничная продажа алкогольной продукции при оказании услуг общественного питания, находится стационарное здание, расположенные по адресу: Республика Марий Эл, Моркинский район, д. Кучко-Памаш, ул.Центральная (участок 1), д.2

1.11. Схема границы прилегающей территории Государственное бюджетное профессиональное образовательное учреждение Республики Марий Эл «Аграрно-технологический техникум», адрес местонахождения: Республика Марий Эл,

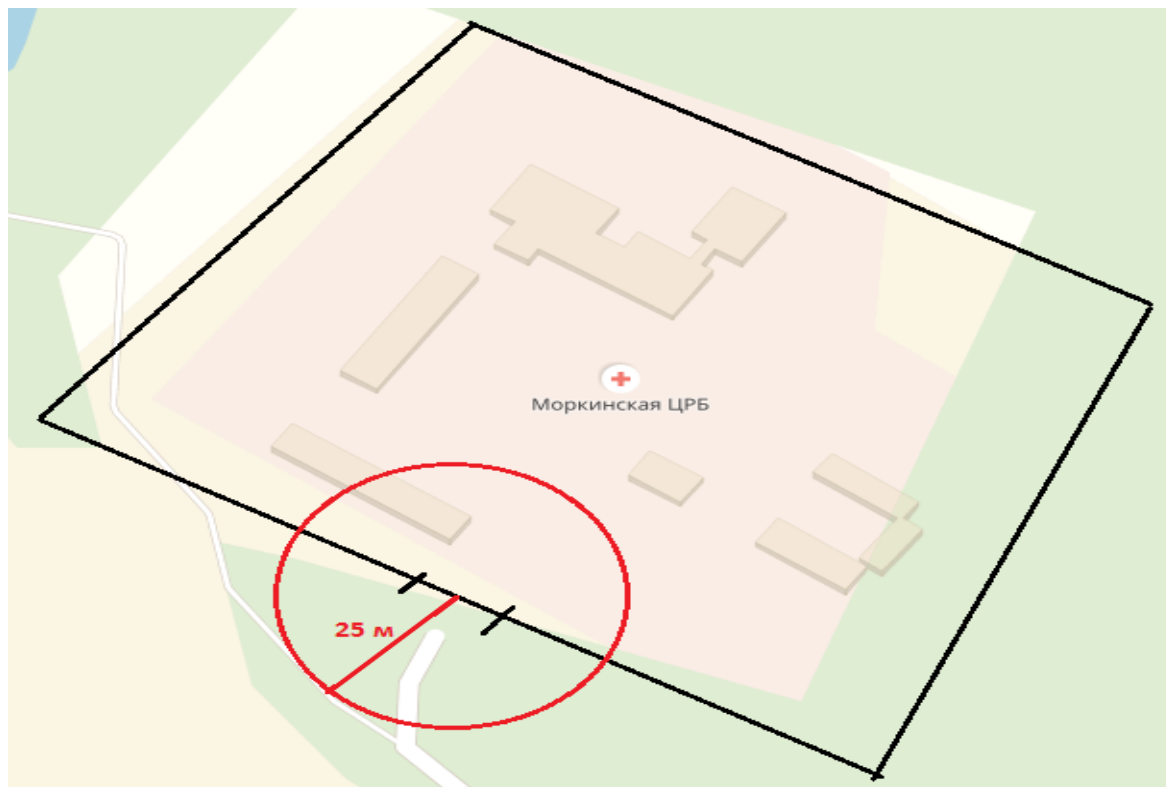


Условные обозначения:  - обособленная территория;
 - граница прилегающей территории (50 метров);
50 м.  - расстояние по радиусу (кратчайшее расстояние по прямой) от входа для посетителей на обособленную территорию (при наличии таковой) или от входа для посетителей в здание, строение, сооружение, помещение.

Примечание: на прилегающей территории **ГБПОУ РМЭ «Аграрно-технологический техникум»**, расположенной по адресу: пгт. Морки, ул. Льва Толстого, д. 13, на которой не допускается розничная продажа алкогольной продукции и розничная продажа алкогольной продукции при оказании услуг общественного питания, находятся стационарные здания, расположенные по адресу: Республика Марий Эл, Моркинский район, пгт. Морки, ул. Трудовые Резервы, д.29А и часть д.29.

1.12. Схема границы прилегающей территории к Государственному бюджетному учреждению Республики Марий Эл «Моркинская центральная районная больница», адрес местонахождения: Республика Марий Эл, Моркинский район, пгт. Морки,

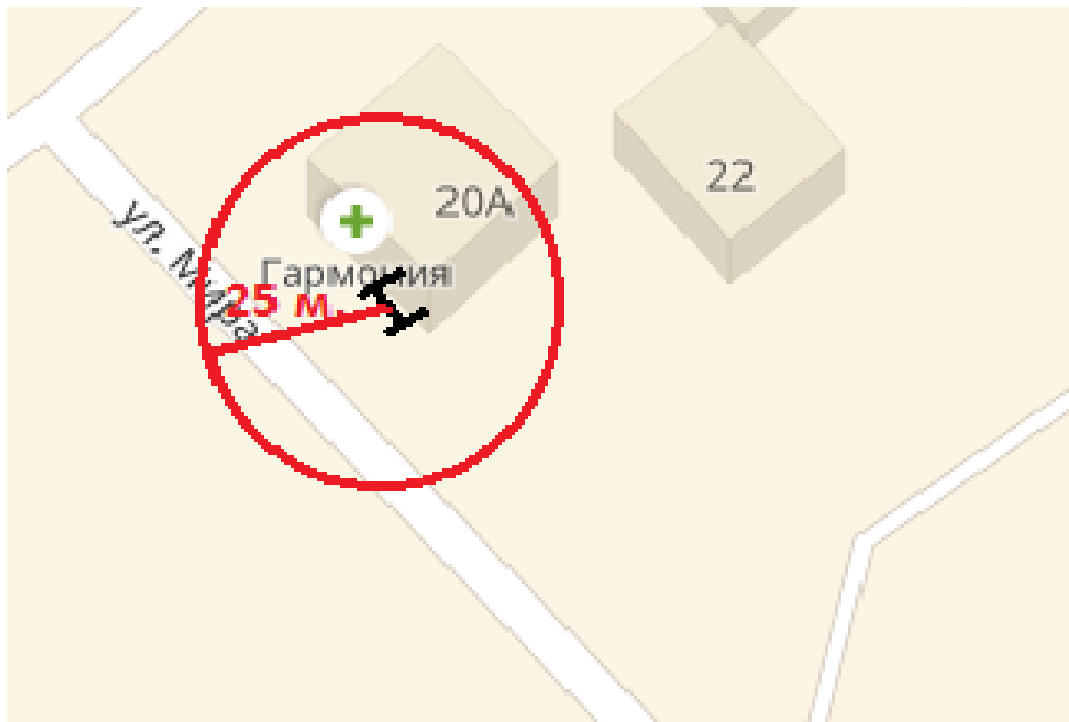
ул. Лесная, д. 5.





Условные обозначения:
 — - обособленная территория;
 — - граница прилегающей территории (25метров);
 25 м. - расстояние по радиусу (кратчайшее расстояние по прямой) от входа для посетителей на обособленную территорию (при наличии таковой) или от входа для посетителей в здание, строение, сооружение, помещение

Примечание: на прилегающей территории ГБУ РМЭ «Моркинская ЦРБ», расположенной по адресу: пгт. Морки, ул. Лесная, д. 5, на которой не допускается розничная продажа алкогольной продукции и розничная продажа алкогольной продукции при оказании услуг общественного питания, стационарные здания и строения не находятся.

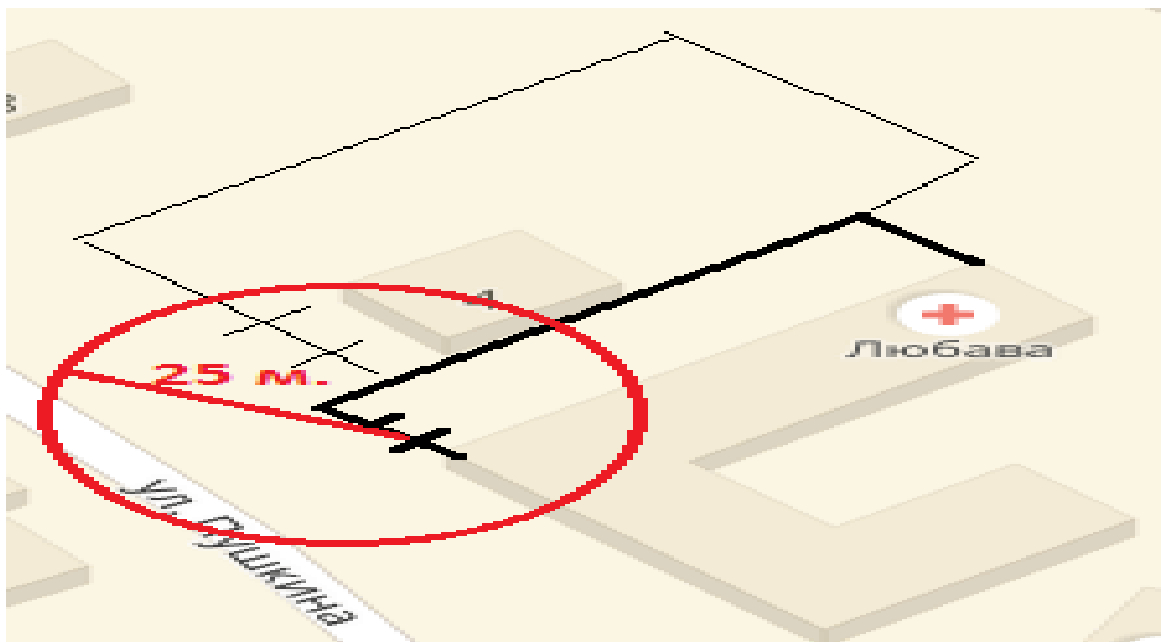
1.13. Схема границы прилегающей территории к ООО Поликлиника «Гармония», адрес местонахождения: Республика Марий Эл, Моркинский район, пгт. Морки, ул. Мира, д. 20А



Условные обозначения  - вход в поликлинику;
  - граница прилегающей территории (25 метров);
 25 м - расстояние по радиусу (кратчайшее расстояние по прямой) от входа для посетителей на обособленную территорию (при наличии таковой) или от входа для посетителей в здание, строение, сооружение, помещение.

Примечание: на прилегающей территории **ООО Поликлиника «Гармония»**, расположенной по адресу: пгт. Морки, ул. Мира, д.20А, на которой не допускается розничная продажа алкогольной продукции и розничная продажа алкогольной продукции при оказании услуг общественного питания, стационарные здания и строения не находятся.

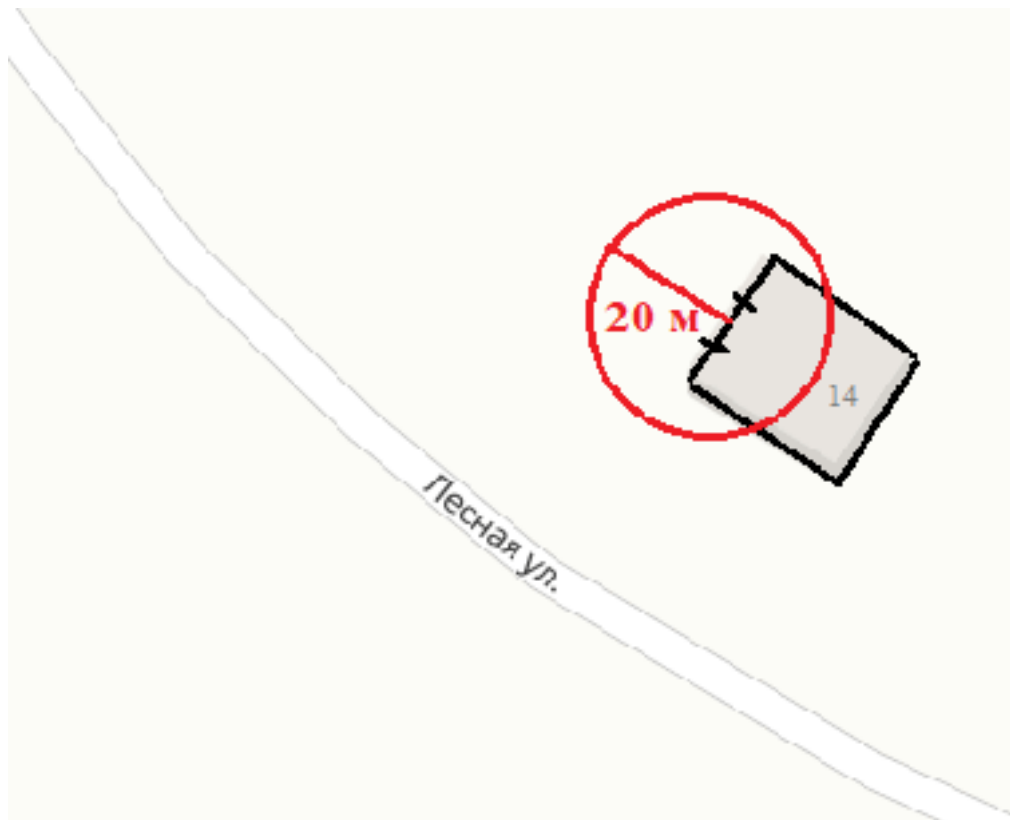
1.14. Схема границы прилегающей территории к ООО Поликлиника «Любава», адрес местонахождения: Республика Марий Эл, Моркинский район, пгт. Морки, ул. Пушкина, д. 2.





Условные обозначения: **—** - обособленная территория;
 — - граница прилегающей территории (25метров);
 25 м - расстояние по радиусу (кратчайшее расстояние по прямой)
от входа для посетителей на обособленную территорию (при наличии таковой) или от входа
для посетителей в здание, строение, сооружение, помещение.

Примечание: на прилегающей территории **ООО Поликлиника «Любава»**, расположенной по адресу: пгт. Морки, ул. Пушкина, д. 2, на которой не допускается розничная продажа алкогольной продукции и розничная продажа алкогольной продукции при оказании услуг общественного питания, находится стационарное здание, расположенное по адресу: Республика Марий Эл, Моркинский район, пгт. Морки, ул. Пушкина, д. 4,

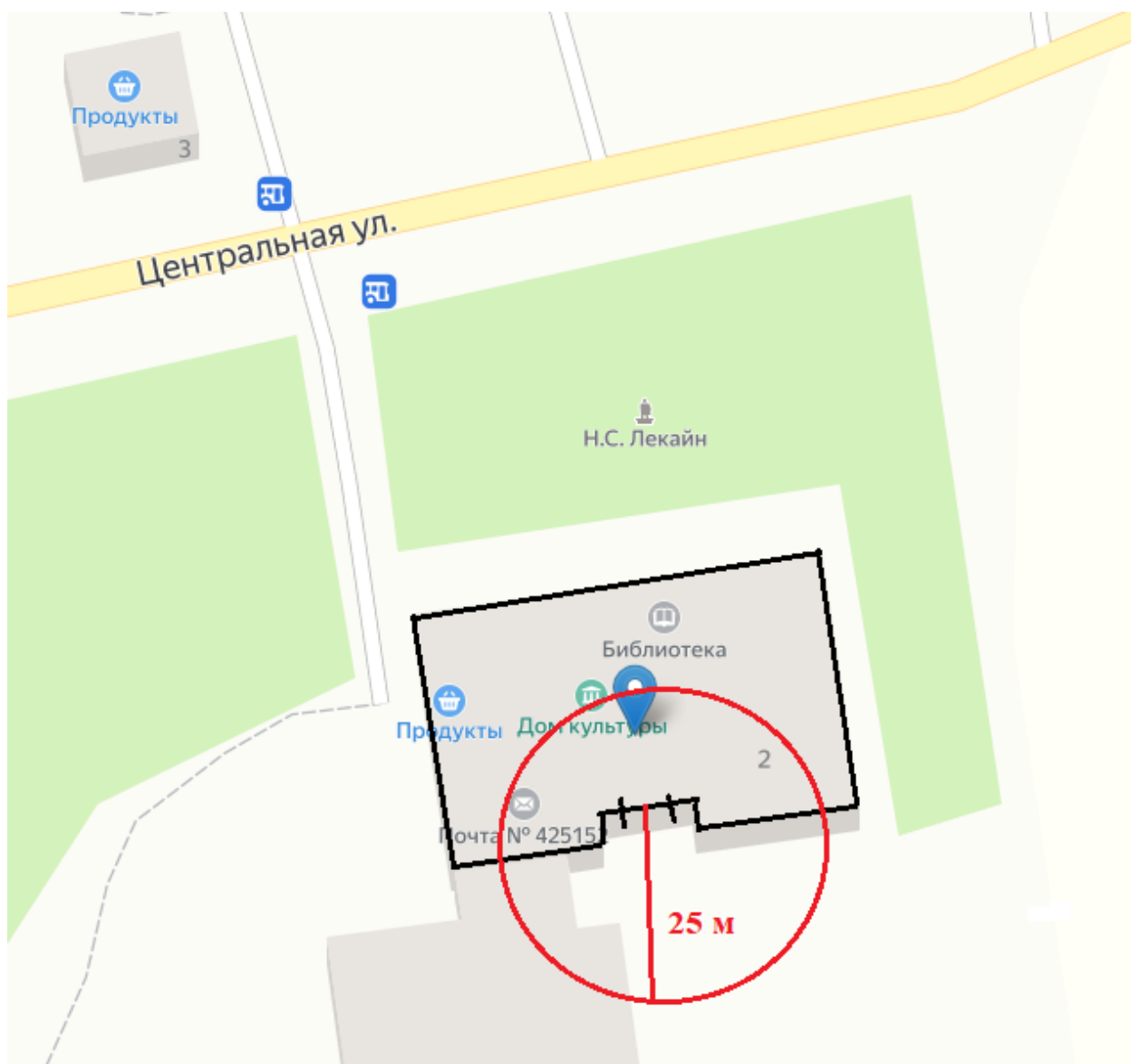
1.15. Схема границы, прилегающей территории к Старо-Юрдурскому фельдшерско-акушерскому пункту, адрес местонахождения: Республика Марий Эл, Моркинский район, д. Юрдур, ул. Лесная, д. 14



Условные обозначения:  - обособленная территория;
 - граница прилегающей территории (25 метров);
25 м - расстояние по радиусу (кратчайшее расстояние по прямой) от входа для посетителей на обособленную территорию (при наличии таковой) или от входа для посетителей в здание, строение, сооружение, помещение.

Примечание: на прилегающей территории к **Старо-Юрдурскому фельдшерско-акушерскому пункту**, расположенному по адресу: д. Юрдур, ул. Лесная, д. 14, на которой не допускается розничная продажа алкогольной продукции и розничная продажа алкогольной продукции при оказании услуг общественного питания, стационарные здания и строения не находятся.

1.16. Схема границы, прилегающей территории к Кучко-Памашскому фельдшерско-акушерскому пункту, адрес местонахождения: Республика Марий Эл, Моркинский район, д. Кучко-Памаш, ул. Центральная, д. 2



Условные обозначения: **—** - обособленная территория;
— - граница прилегающей территории (25 метров);
25 м. - расстояние по радиусу (кратчайшее расстояние по прямой) от входа для посетителей на обособленную территорию (при наличии таковой) или от входа для посетителей в здание, строение, сооружение, помещение.

Примечание: на прилегающей территории к Кучко-Памашскому фельдшерско-акушерскому пункту, расположенному по адресу: д. Кучко-Памаш, ул. Центральная, д. 1, на которой не допускается розничная продажа алкогольной продукции и розничная продажа алкогольной продукции при оказании услуг общественного питания, стационарные здания и строения не находятся.

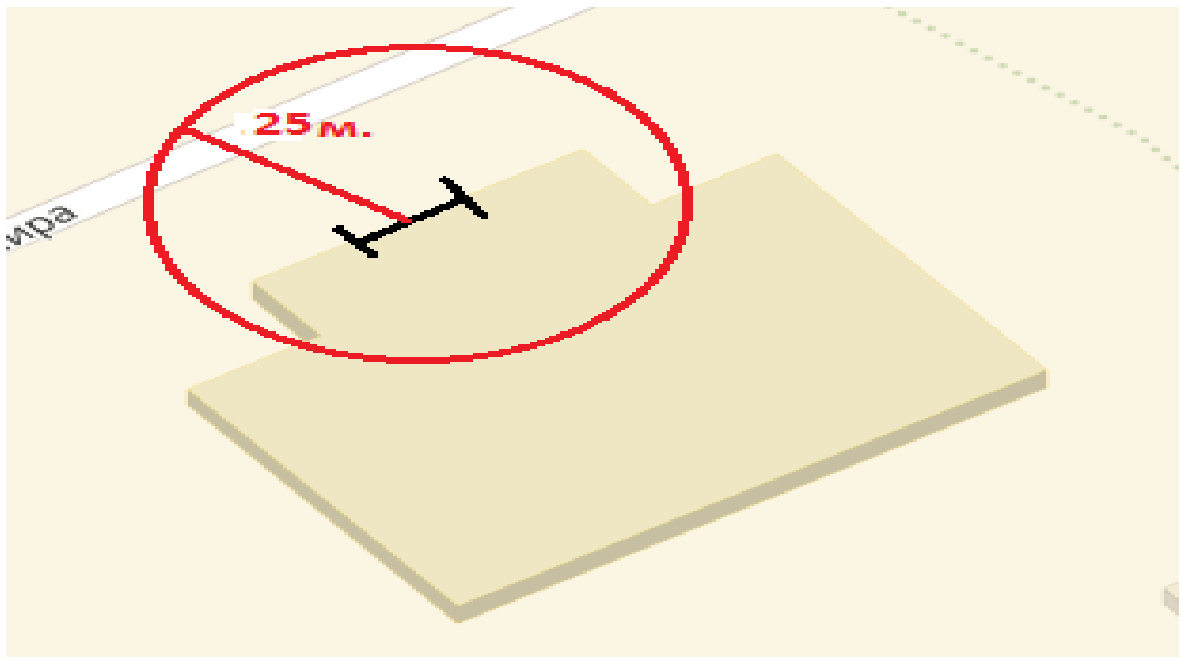
1.17. Схема границы, прилегающей территории к Фадейкинскому фельдшерско-акушерскому пункту, адрес местонахождения: Республика Марий Эл, Моркинский район, д. Фадейкино, ул. Заречная, д. 18





Условные обозначения: **————** - обособленная территория;
———— - граница прилегающей территории (25 метров);
25 м - расстояние по радиусу (кратчайшее расстояние по прямой) от входа для посетителей на обособленную территорию (при наличии таковой) или от входа для посетителей в здание, строение, сооружение, помещение.

Примечание: на прилегающей территории к **Фадейкинскому фельдшерско-акушерскому пункту**, расположенному по адресу: д. Фадейкино, ул. Заречная, д. 18, на которой не допускается розничная продажа алкогольной продукции и розничная продажа алкогольной продукции при оказании услуг общественного питания, стационарные здания и строения не находятся.

1.18. Схема границы прилегающей территории к Физкультурно-оздоровительному комплексу «Олимп», адрес местонахождения: Республика Марий Эл, Моркинский район, пгт. Морки, ул. Мира, д. 50





Условные обозначения  - вход в ФОК;
  - граница прилегающей территории (25 метров);
 25 м - расстояние по радиусу (кратчайшее расстояние по прямой)
от входа для посетителей на обособленную территорию (при наличии таковой) или от входа
для посетителей в здание, строение, сооружение, помещение.

Примечание: на прилегающей территории **ФОК «Олимп»**, расположенной по адресу: пгт. Морки, ул. Мира, д. 50 на которой не допускается розничная продажа алкогольной продукции и розничная продажа алкогольной продукции при оказании услуг общественного питания, стационарные здания и строения не находятся.

1.19. Схема границы прилегающей территории к стадиону «Колос», адрес местонахождения: Республика Марий Эл, Моркинский район, пгт. Морки, ул. Ленина



Условные обозначения

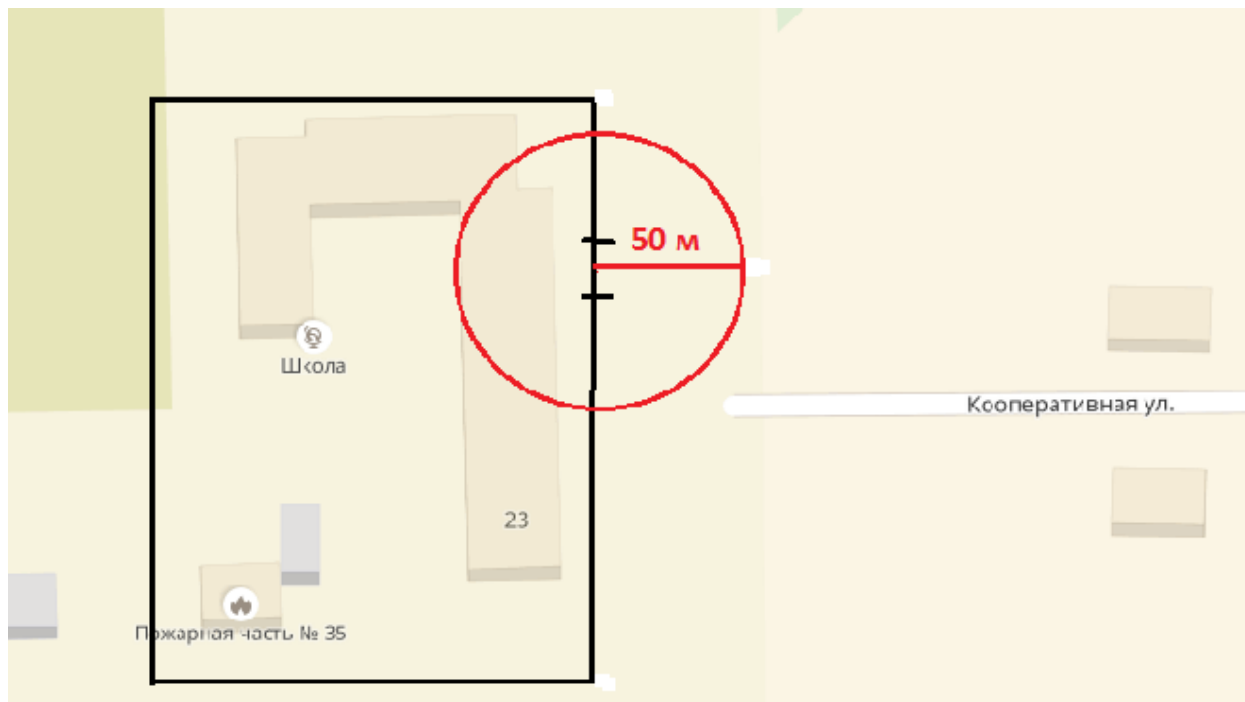
	- вход на стадион;
	- граница прилегающей территории (25 метров);
25 м	- расстояние по радиусу (кратчайшее расстояние по прямой) от входа для посетителей на обособленную территорию (при наличии таковой) или от входа для посетителей в здание, строение, сооружение, помещение.



Примечание: на прилегающей территории **стадион «Колос»**, расположенной по адресу: пгт. Морки, ул. Ленина на которой не допускается розничная продажа алкогольной продукции и розничная продажа алкогольной продукции при оказании услуг общественного питания, находится стационарное здание по адресу: РМЭ, Моркинский район, пгт. Морки, ул. Ленина, д.23

2. Зеленогорское сельское поселение

2.1. Схема границы прилегающей территории к МОУ «Зеленогорская

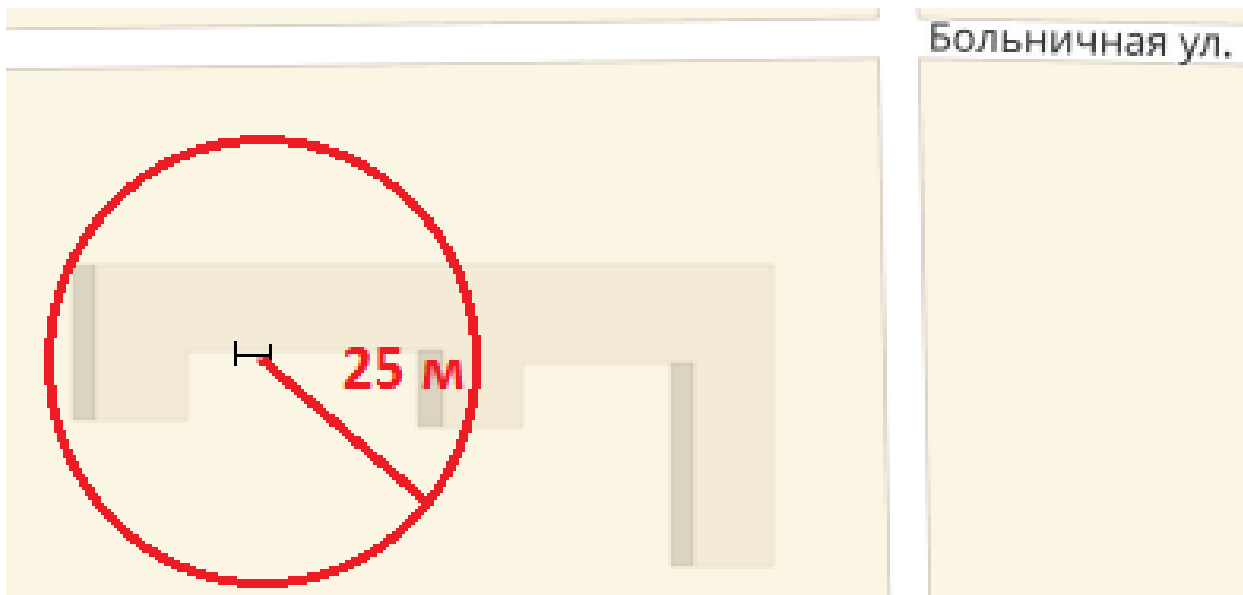
средняя общеобразовательная школа, адрес местонахождения: Республика Марий Эл, Моркинский район, п. Зеленогорск, ул. Кооперативная, д. 23





Условные обозначения:  - обособленная территория;
 - граница прилегающей территории (50 метров);
50 м. - расстояние по радиусу (кратчайшее расстояние по прямой) от входа для посетителей на обособленную территорию (при наличии таковой) или от входа для посетителей в здание, строение, сооружение, помещение

Примечание: на прилегающей территории **МОУ «Зеленогорская средняя общеобразовательная школа**, расположенной по адресу: п. Зеленогорск, ул. Кооперативная, д. 23, на которой не допускается розничная продажа алкогольной продукции и розничная продажа алкогольной продукции при оказании услуг общественного питания, находятся стационарные здания, расположенные по адресу: Республика Марий Эл, Моркинский район, п. Зеленогорск, ул. Кооперативная, д.11, д.22.

2.2. Схема границы прилегающей территории к Зеленогорской врачебной амбулатории, адрес местонахождения: Республика Марий Эл, Моркинский район, п. Зеленогорск, ул. Больничная д. 24А



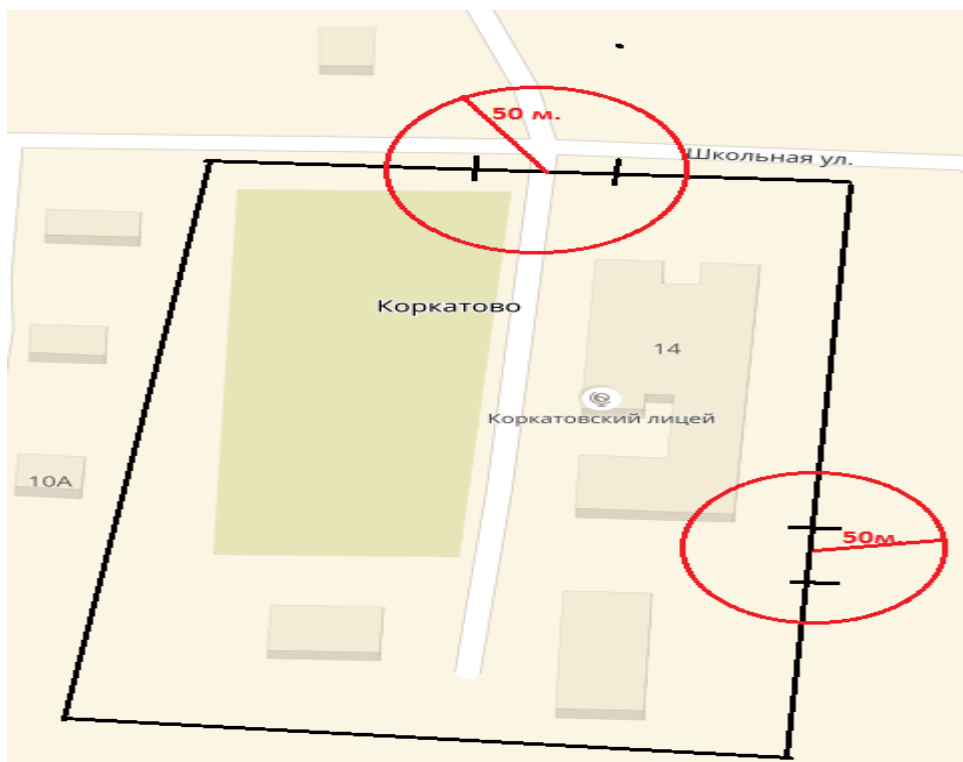
Условные обозначения  - вход в здание врачебной амбулатории;
 - граница прилегающей территории (25 метров);
25 м - расстояние по радиусу (кратчайшее расстояние по прямой) от входа для посетителей на обособленную территорию (при наличии таковой) или от входа для посетителей в здание, строение, сооружение, помещение.

Примечание: на прилегающей территории к **Зеленогорской врачебной амбулатории**, расположенной по адресу: п. Зеленогорск, ул. Больничная д. 24А, на которой не допускается розничная продажа алкогольной продукции и розничная продажа алкогольной продукции при оказании услуг общественного питания, находятся стационарное здание, расположенное по адресу: Республика Марий Эл, Моркинский район, пос. Зеленогорск, ул. Больничная, д.24, д.25, д. 27.

3. Коркатовское сельское поселение

3.1. Схема границы прилегающей территории к МОУ «Коркатовский

лицей», адрес местонахождения: Республика Марий Эл, Моркинский район, д. Коркатово, ул. Школьная, д. 14



Условные обозначения: **—** - обособленная территория;
— - граница прилегающей территории (50 метров);
50 м. - расстояние по радиусу (кратчайшее расстояние по прямой) от входа для посетителей на обособленную территорию (при наличии таковой) или от входа для посетителей в здание, строение, сооружение, помещение.

Примечание: на прилегающей территории **МОУ «Коркатовский лицей»**, расположенной по адресу: д. Коркатово, ул. Школьная, д. 14, на которой не допускается розничная продажа алкогольной продукции и розничная продажа алкогольной продукции при оказании услуг общественного питания, находится стационарное здание, расположенное по адресу: Республика Марий Эл, Моркинский район, д. Коркатово, ул. Школьная д.10А

3.2. Схема границы прилегающей территории к МОУ «Аринская средняя общеобразовательная школа», адрес местонахождения: Республика Марий Эл, Моркинский район, д. Чодраял, ул. Школьная, д.2





Условные обозначения: **—** - обособленная территория;
— - граница прилегающей территории (50 метров);
50 м. - расстояние по радиусу (кратчайшее расстояние по прямой) от входа для посетителей на обособленную территорию (при наличии таковой) или от входа для посетителей в здание, строение, сооружение, помещение.

Примечание: на прилегающей территории **МОУ «Аринская средняя общеобразовательная школа»**, расположенной по адресу: д. Чодраял, ул. Школьная, д.2, на которой не допускается розничная продажа алкогольной продукции и розничная продажа алкогольной продукции при оказании услуг общественного питания, стационарные здания и строения не находятся.

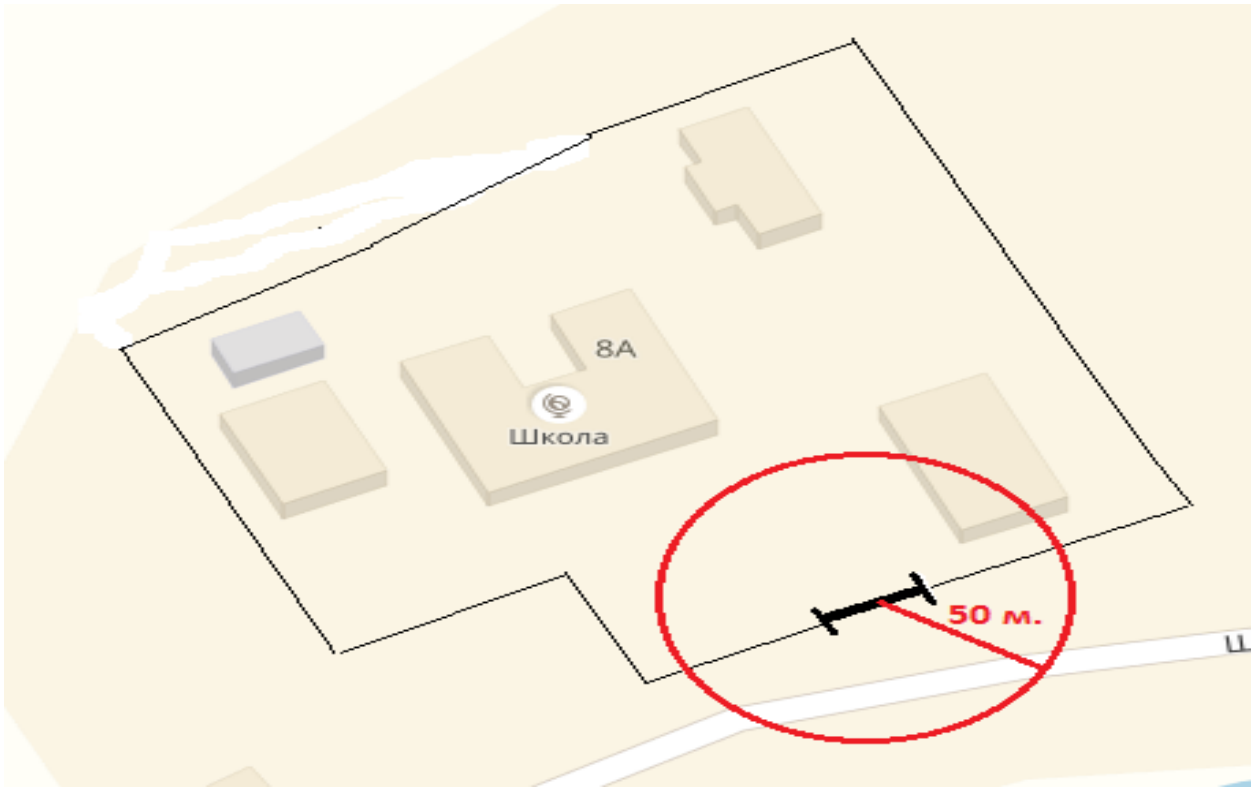
3.3. Схема границы прилегающей территории к МОУ «Кульбашинская основная общеобразовательная школа», адрес местонахождения: Республика Марий Эл, Моркинский район, д. Кульбаш, ул. Школьная, д.6





Условные обозначения:  - обособленная территория;
 - граница прилегающей территории (50 метров);
50 м. - расстояние по радиусу (кратчайшее расстояние по прямой) от входа для посетителей на обособленную территорию (при наличии таковой) или от входа для посетителей в здание, строение, сооружение, помещение.

Примечание: на прилегающей территории **МОУ «Кульбашинская основная общеобразовательная школа»**, расположенной по адресу: д. Кульбаш, ул. Школьная, д.6 на которой не допускается розничная продажа алкогольной продукции и розничная продажа алкогольной продукции при оказании услуг общественного питания, стационарные здания и строения не находятся.

3.4. Схема границы прилегающей территории к МОУ «Кожлаерская основная общеобразовательная школа», адрес местонахождения: Республика Марий Эл, Моркинский район, д. Верхний Кожлаер, ул. Школьная, д.8А





Условные обозначения:  - обособленная территория;
 - граница прилегающей территории (50 метров);
50 м - расстояние по радиусу (кратчайшее расстояние по прямой) от входа для посетителей на обособленную территорию (при наличии таковой) или от входа для посетителей в здание, строение, сооружение, помещение.

Примечание: на прилегающей территории **МОУ «Кожлаерская основная общеобразовательная школа»**, расположенной по адресу: д. Верхний Кожлаер, ул. Школьная, д.8А на которой не допускается розничная продажа алкогольной продукции и розничная продажа алкогольной продукции при оказании услуг общественного питания, стационарные здания и строения не находятся.

3.5. Схема границы прилегающей территории к Коркатовской врачебной амбулатории, адрес местонахождения: Республика Марий Эл, Моркинский район, д. Коркатово, ул. Ленина, д. 1



Условные обозначения:  - обособленная территория;
 - граница прилегающей территории (25 метров);
25 м - расстояние по радиусу (кратчайшее расстояние по прямой) от входа для посетителей на обособленную территорию (при наличии таковой) или от входа для посетителей в здание, строение, сооружение, помещение.

Примечание: на прилегающей территории **Коркатовской врачебной амбулатории**, расположенной по адресу: дер. Коркатово, ул. Ленина, д. 1, на которой не допускается розничная продажа алкогольной продукции и розничная продажа алкогольной продукции при оказании услуг общественного питания, стационарные здания и строения не находятся.

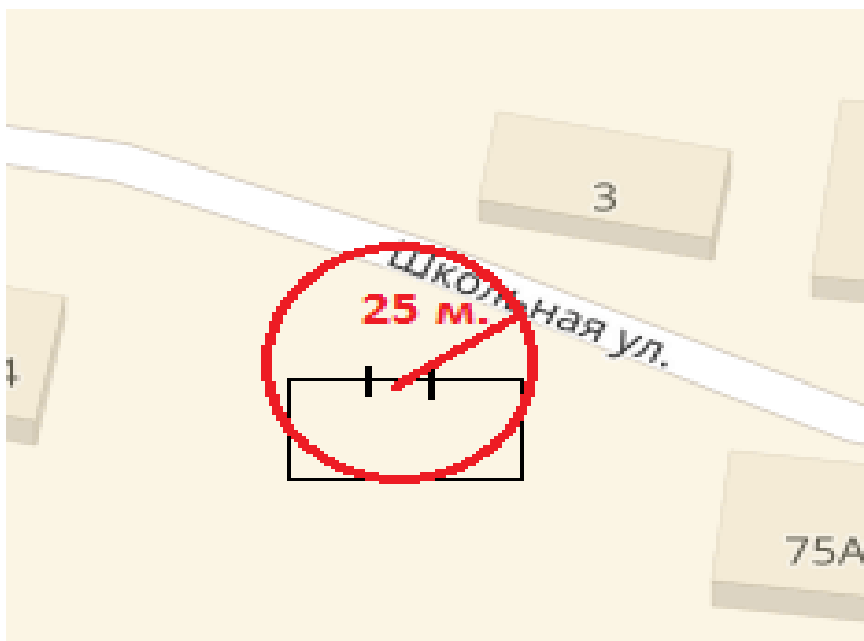
3.6. Схема границы прилегающей территории к Аринскому фельдшерско-акушерскому пункту, адрес местонахождения: Республика Марий Эл, Моркинский район, д.Чодраял, ул. Школьная, д.2





Условные обозначения: — - обособленная территория;
— - граница прилегающей территории (25 метров);
25 м. - расстояние по радиусу (кратчайшее расстояние по прямой) от входа для посетителей на обособленную территорию (при наличии таковой) или от входа для посетителей в здание, строение, сооружение, помещение.

Примечание: На прилегающей территории к **Аринскому фельдшерско-акушерскому пункту**, расположенному по адресу: дер. д.Чодраял, ул. Школьная, д.2, на которой не допускается розничная продажа алкогольной продукции и розничная продажа алкогольной продукции при оказании услуг общественного питания, стационарные здания и строения не находятся.

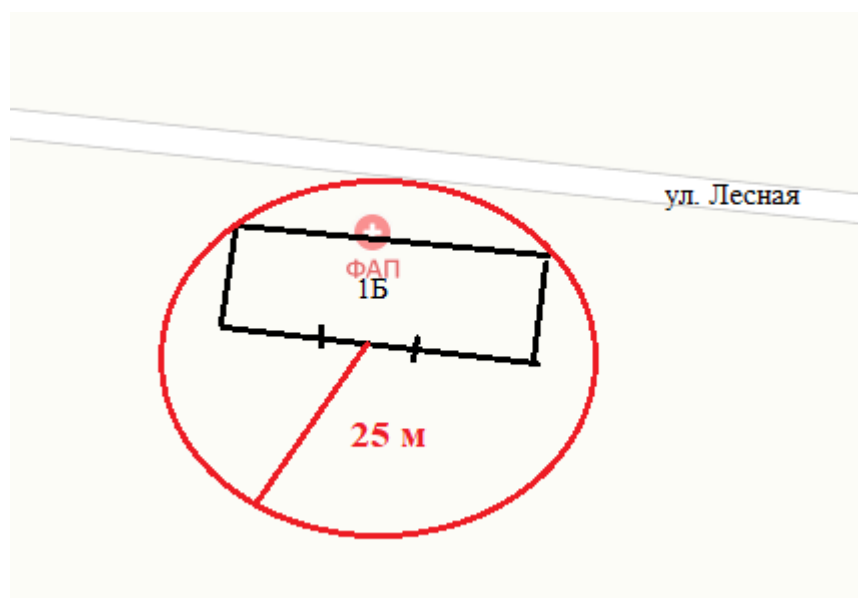
3.7. Схема границы прилегающей территории к Кульбашинскому Фельдшерско-акушерскому пункту, адрес местонахождения: Республика Марий Эл, Моркинский район, д. Кульбаш, ул. Школьная, д. 1



Условные обозначения:  - обособленная территория;
 - граница прилегающей территории (25 метров);
25 м. - расстояние по радиусу (кратчайшее расстояние по прямой) от входа для посетителей на обособленную территорию (при наличии таковой) или от входа для посетителей в здание, строение, сооружение, помещение.

Примечание: на прилегающей территории **Кульбашинскому Фельдшерско-акушерскому пункту**, расположенному по адресу: д. Кульбаш, ул. Школьная, д. 1, на которой не допускается розничная продажа алкогольной продукции и розничная продажа алкогольной продукции при оказании услуг общественного питания, стационарные здания и строения не находятся.

3.8. Схема границы, прилегающей территории к Ильинскому фельдшерско-акушерскому пункту, адрес местонахождения: Республика Марий Эл, Моркинский район, поч. Ильинский, ул. Лесная, д. 1Б



Условные обозначения: **—** - обособленная территория;
— - граница прилегающей территории (25 метров);
25 м - расстояние по радиусу (кратчайшее расстояние по прямой) от входа для посетителей на обособленную территорию (при наличии таковой) или от входа для посетителей в здание, строение, сооружение, помещение.



Примечание: на прилегающей территории к **Ильинскому фельдшерско-акушерскому пункту**, расположенному по адресу: поч. Ильинский, ул. Лесная, д. 1Б, на которой не допускается розничная продажа алкогольной продукции и розничная продажа алкогольной продукции при оказании услуг общественного питания, стационарные здания и строения не находятся.

4. Красностекловарское сельское поселение

4.1. Схема границы прилегающей территории к Красностекловарскому

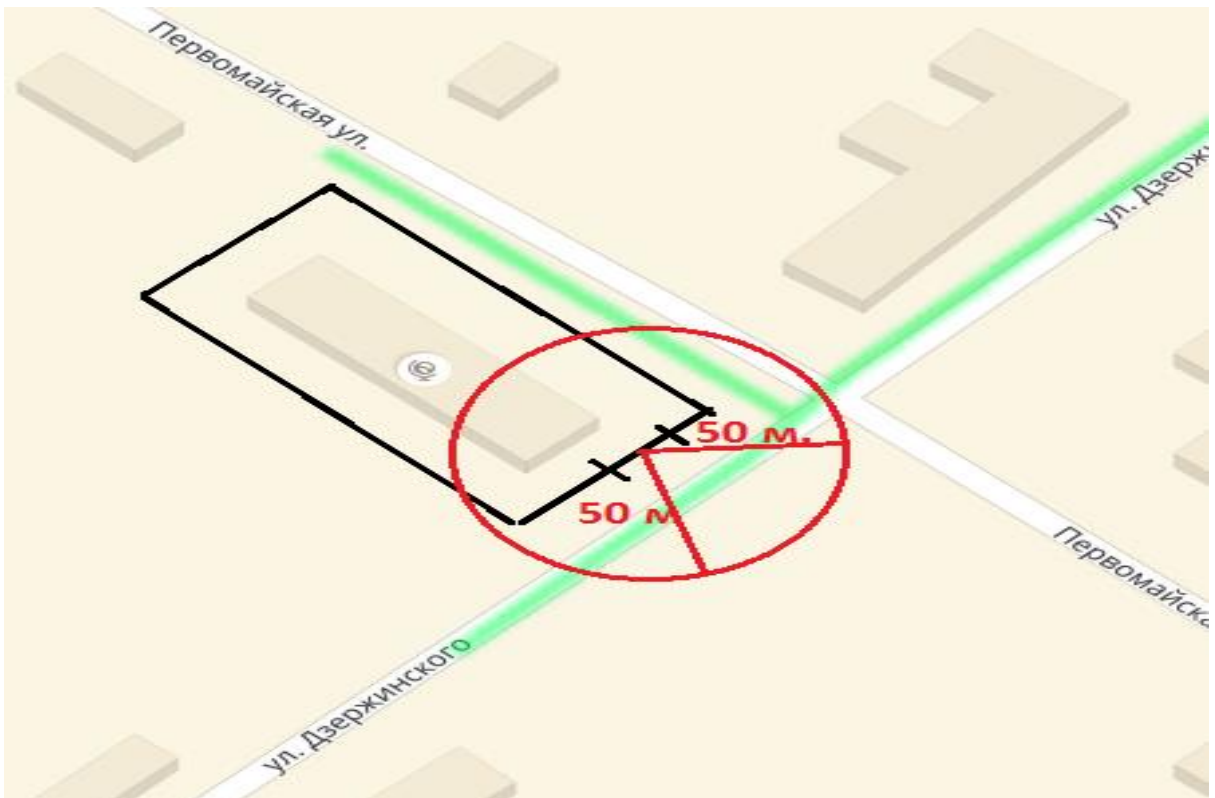
отделению врача общей практики, адрес местонахождения: Республика Марий Эл, Моркинский район, п. Красный Стекловар, ул. Советская, д. 2Б






Условные обозначения:  - обособленная территория;
 - граница прилегающей территории (50 метров);
25 м. - расстояние по радиусу (кратчайшее расстояние по прямой) от входа для посетителей на обособленную территорию (при наличии таковой) или от входа для посетителей в здание, строение, сооружение, помещение.

Примечание: на прилегающей территории **Красностекловарскому отделению врача общей практики**, расположенной по адресу: Республика Марий Эл, Моркинский район, п. Красный Стекловар, ул. Советская, д.2Б, на которой не допускается розничная продажа алкогольной продукции и розничная продажа алкогольной продукции при оказании услуг общественного питания, стационарные здания не находятся.

4.2. Схема границы прилегающей территории к МОУ «Кужерская основная общеобразовательная школа», адрес местонахождения: Республика Марий Эл, Моркинский район, п. Красный Стекловар, ул. Первомайская, д. 7



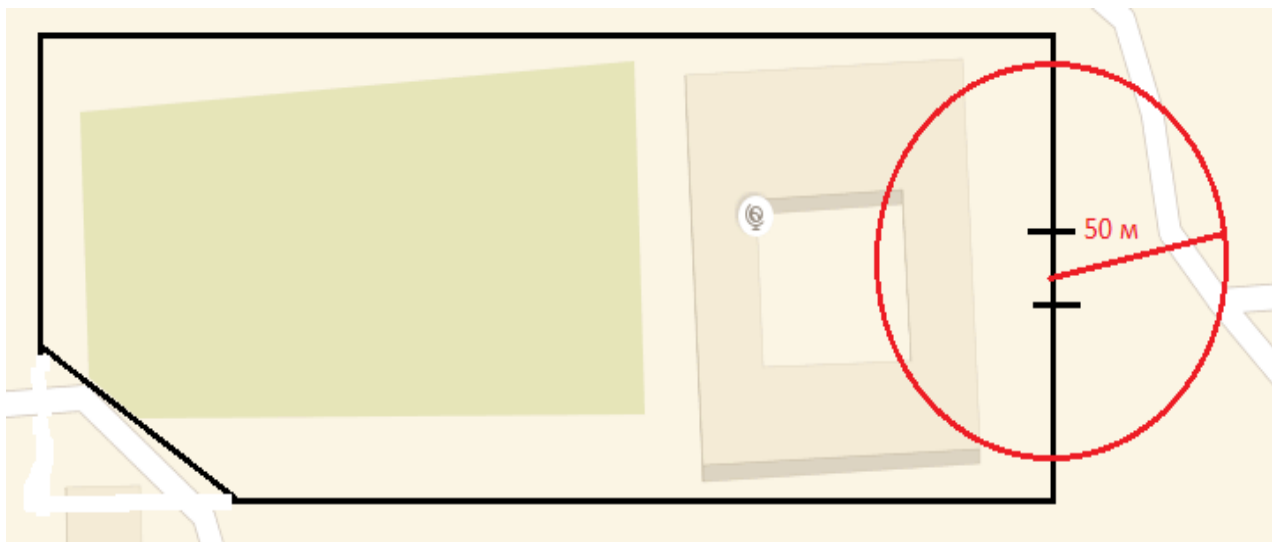
Условные обозначения:  - обособленная территория;
 - граница прилегающей территории (50 метров);
 - расстояние по радиусу (кратчайшее расстояние по прямой) от входа для посетителей на обособленную территорию (при наличии таковой) или от входа для посетителей в здание, строение, сооружение, помещение




Примечание: на прилегающей территории **МОУ «Кужерская основная общеобразовательная школа»**, расположенной по адресу: Республика Марий Эл, Моркинский район, п. Красный Стекловар, ул. Первомайская, д. 7, на которой не допускается розничная продажа алкогольной продукции и розничная продажа алкогольной продукции при оказании услуг общественного питания, находятся стационарные здания, расположенные по адресу: РМЭ, Моркинский район, п. Красный Стекловар, ул. Первомайская д. 6, д. 9, РМЭ, Моркинский район, п. Красный Стекловар, ул. Дзержинского д. 1, д. 16, д. 18, д. 20, д. 22.

5. Октябрьское сельское поселение

5.1. Схема границы прилегающей территории к МОУ «Октябрьская

основная общеобразовательная школа», адрес местонахождения: Республика Марий Эл, Моркинский район, п. Октябрьский, ул. ул. Профсоюзная, д. 60

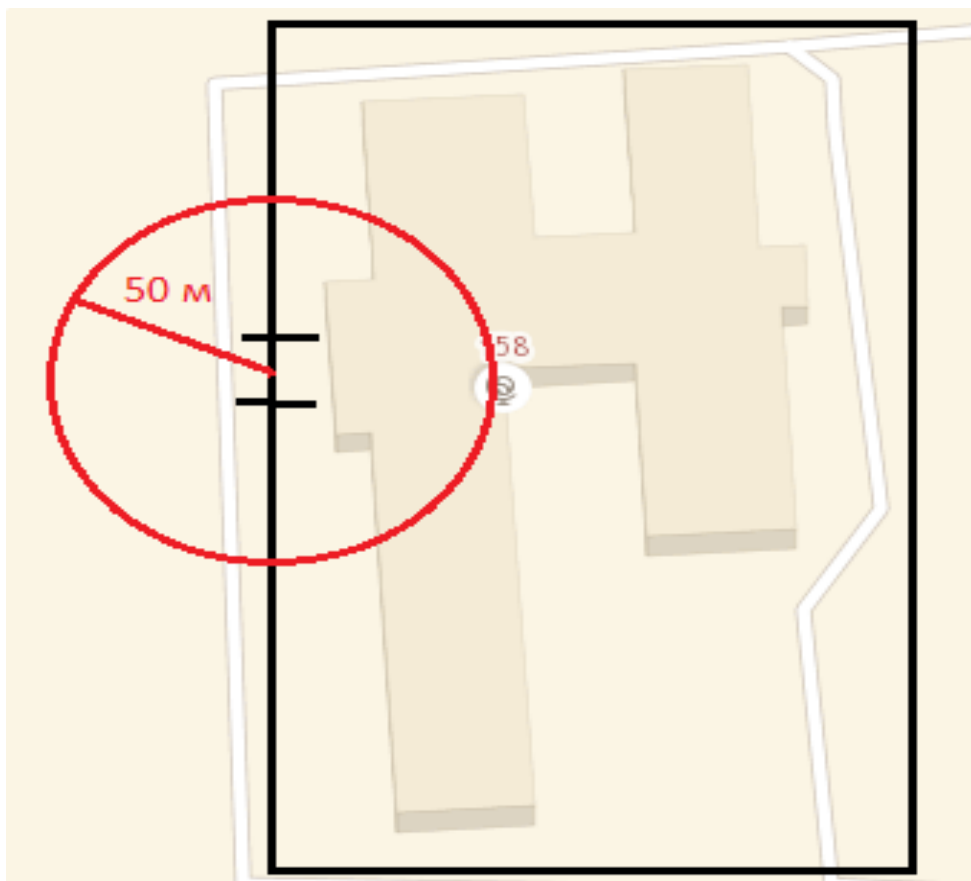


Условные обозначения:  - обособленная территория;
 - граница прилегающей территории (50 метров);
 - расстояние по радиусу (кратчайшее расстояние по прямой) от входа для посетителей на обособленную территорию (при наличии таковой) или от входа для посетителей в здание, строение, сооружение, помещение.

Примечание: на прилегающей территории **МОУ «Октябрьская основная общеобразовательная школа»**, расположенной по адресу: Республика Марий Эл, Моркинский район, п. Октябрьский, ул. Профсоюзная, д. 60, на которой не допускается розничная продажа алкогольной продукции и розничная продажа алкогольной продукции при оказании услуг общественного питания, находится стационарное здание, расположенное по адресу: Республика Марий Эл, Моркинский район, п. Октябрьский, ул. Школьная, д. 3

5.2. Схема границы прилегающей территории к ГБОУ РМЭ «Октябрьский центр для детей сирот и детей, оставшихся без попечения родителей», адрес местонахождения: Республика Марий Эл, Моркинский район, п. Октябрьский,

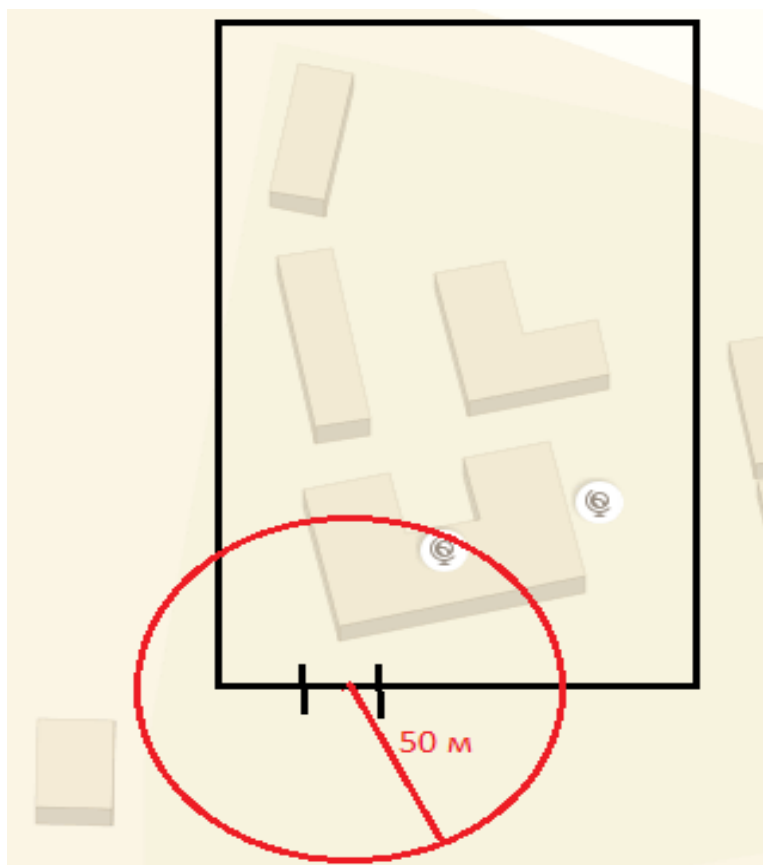
ул. Профсоюзная, д. 71





Условные обозначения: **—————** - обособленная территория;
————— - граница прилегающей территории (50 метров);
50 м. - расстояние по радиусу (кратчайшее расстояние по прямой) от входа для посетителей на обособленную территорию (при наличии таковой) или от входа для посетителей в здание, строение, сооружение, помещение.

Примечание: на прилегающей территории **ГБОУ РМЭ «Октябрьский центр для детей-сирот и детей, оставшихся без попечения родителей»**, расположенной по адресу: Республика Марий Эл, Моркинский район, пос. Октябрьский, ул. Профсоюзная, д. 71, на которой не допускается розничная продажа алкогольной продукции и розничная продажа алкогольной продукции при оказании услуг общественного питания, стационарные здания не находятся.

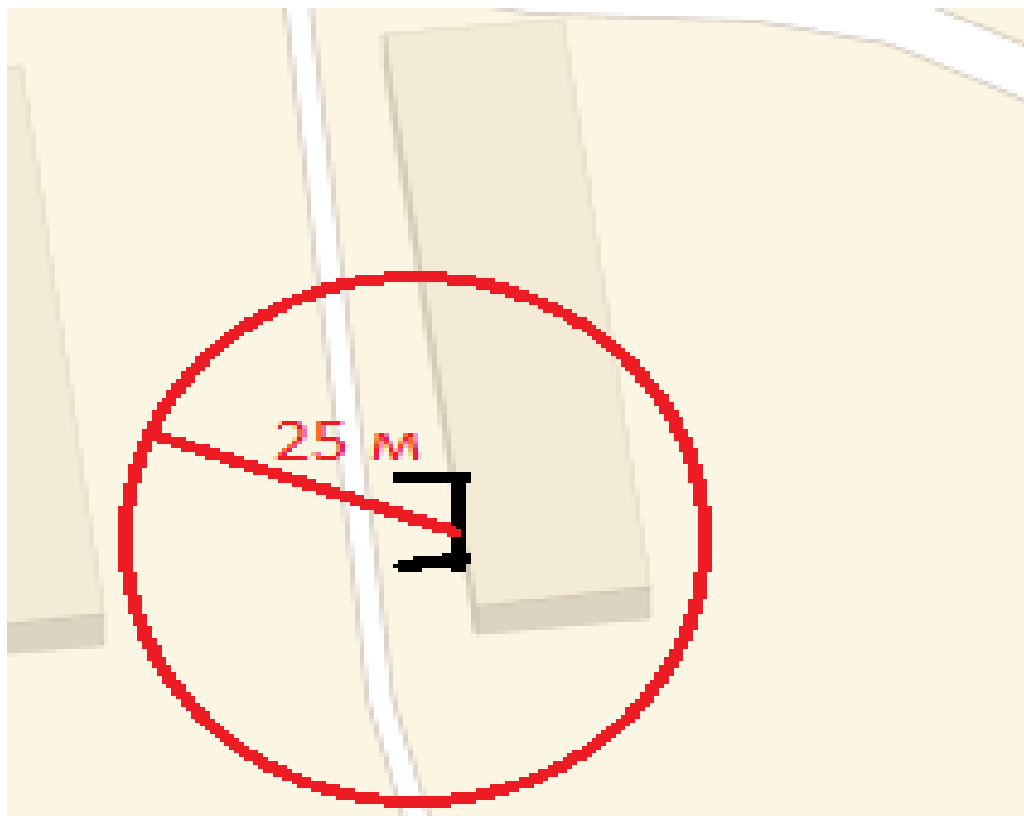
5.3. Схема границы прилегающей территории к МОУ «Шерегановская основная общеобразовательная школа», адрес местонахождения: Республика Марий Эл, Моркинский район, д. Шереганово, ул. Школьная, д.17А





Условные обозначения:  - обособленная территория;
 - граница прилегающей территории (50 метров);
50 м. - расстояние по радиусу (кратчайшее расстояние по прямой) от входа для посетителей на обособленную территорию (при наличии таковой) или от входа для посетителей в здание, строение, сооружение, помещение.

Примечание: на прилегающей территории **МОУ «Шерегановская основная общеобразовательная школа»**, расположенной по адресу: Республика Марий Эл, Моркинский район, д. Шереганово, ул. Школьная, д.17А, на которой не допускается розничная продажа алкогольной продукции и розничная продажа алкогольной продукции при оказании услуг общественного питания, находится стационарное здание, расположенное по адресу: Республика Марий Эл, Моркинский район, д. Шереганово, ул. Центральная, д.24

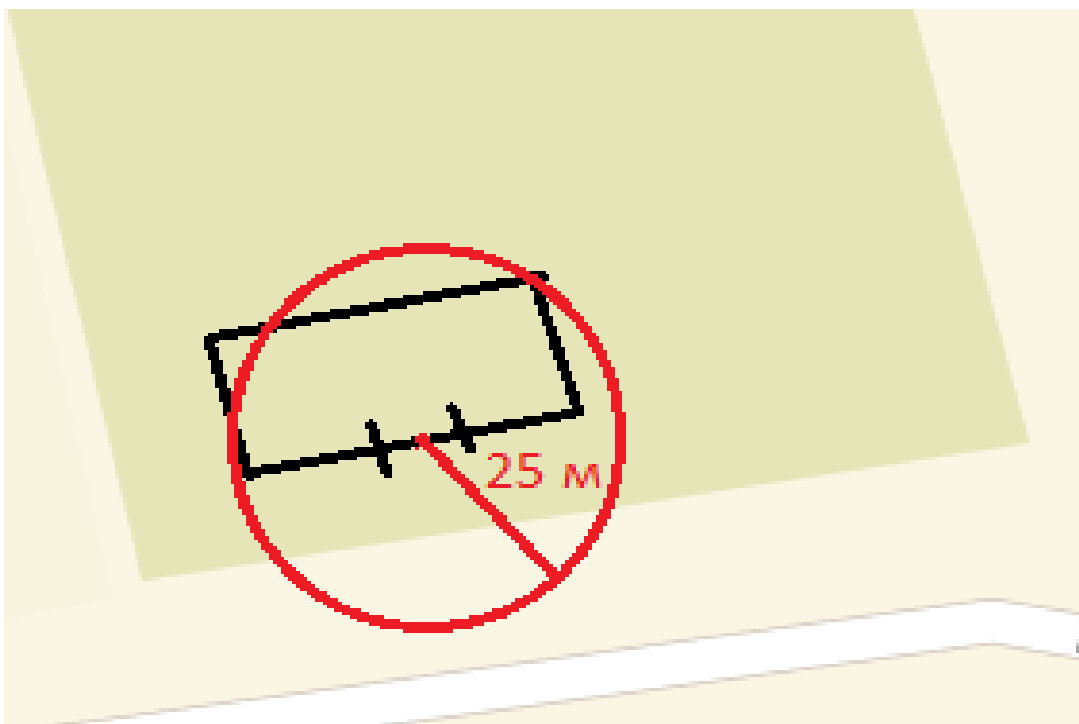
5.4. Схема границы прилегающей территории к Октябрьскому фельдшерско-акушерскому пункту, адрес местонахождения: Республика Марий Эл, Моркинский район, п. Октябрьский, ул. Центральная, д. 10





Условные обозначения  - вход в ФАП;
 - граница прилегающей территории (25 метров);
25 м - расстояние по радиусу (кратчайшее расстояние по прямой) от входа для посетителей на обособленную территорию (при наличии таковой) или от входа для посетителей в здание, строение, сооружение, помещение.

Примечание: на прилегающей территории **Октябрьскому фельдшерско-акушерскому пункту**, расположенному по адресу: Республика Марий Эл, Моркинский район, п. Октябрьский, ул. Центральная, д. 10, на которой не допускается розничная продажа алкогольной продукции и розничная продажа алкогольной продукции при оказании услуг общественного питания, находятся стационарные здания, расположенные по адресу: Республика Марий Эл, Моркинский район, п. Октябрьский, ул. Центральная, д. 11.

5.5. Схема границы прилегающей территории к Шерегановскому фельдшерско-акушерскому пункту, адрес местонахождения: Республика Марий Эл, Моркинский район, д. Шереганово, ул. Школьная, д. 17Б



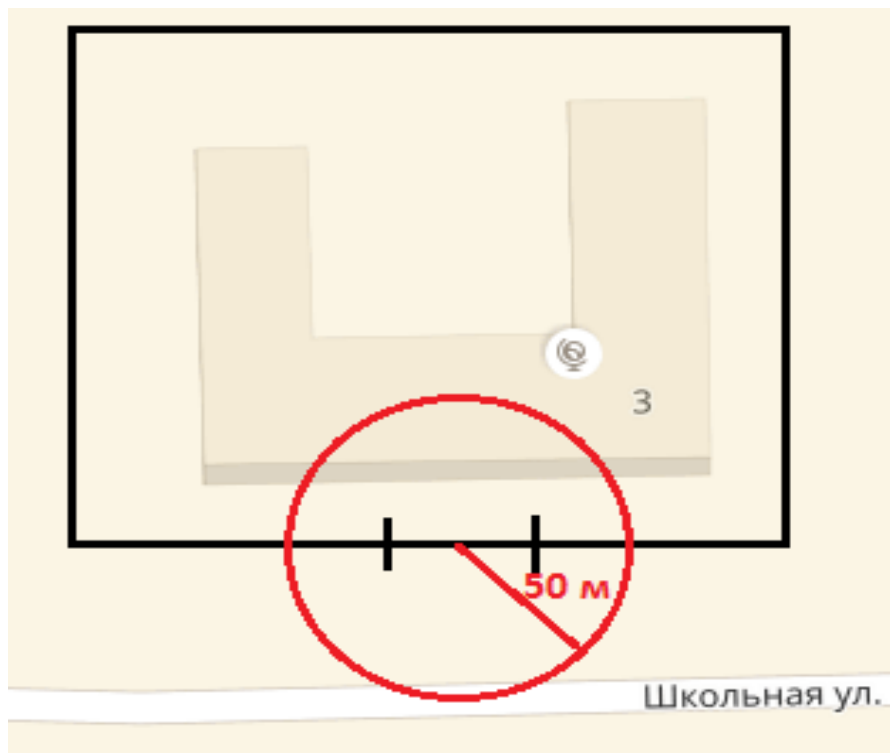
Условные обозначения  - вход в ФАП;
 - граница прилегающей территории (25 метров);
25 м - расстояние по радиусу (кратчайшее расстояние по прямой) от входа для посетителей на обособленную территорию (при наличии таковой) или от входа для посетителей в здание, строение, сооружение, помещение.

Примечание: На прилегающей территории **Шерегановскому фельдшерско-акушерскому пункту**, расположенной по адресу: Республика Марий Эл, Моркинский район, д. Шереганово, ул. Школьная, д. 17Б, на которой не допускается розничная продажа алкогольной продукции и розничная продажа алкогольной продукции при оказании услуг общественного питания, находится стационарное здание, расположенное по адресу: Республика Марий Эл, Моркинский район, д. Шереганово, ул. Школьная, д.1

6. Себеусадское сельское поселение

6.1. Схема границы прилегающей территории к МОУ «Себеусадская

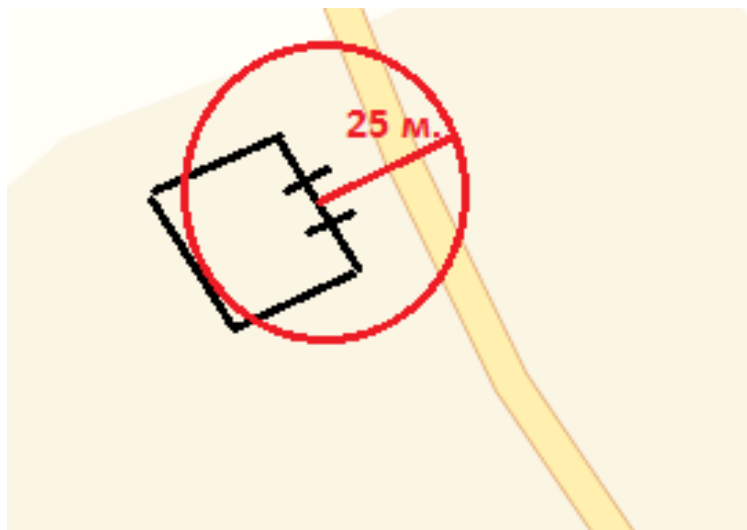
средняя общеобразовательная школа», адрес местонахождения: Республика Марий Эл, Моркинский район, д. Себеусад, ул. Школьная, д. 3





Условные обозначения: **—** - обособленная территория;
— - граница прилегающей территории (50 метров);
50 м - расстояние по радиусу (кратчайшее расстояние по прямой) от входа для посетителей на обособленную территорию (при наличии таковой) или от входа для посетителей в здание, строение, сооружение, помещение.

Примечание: на прилегающей территории **МОУ «Себеусадская средняя общеобразовательная школа»,** расположенной по адресу: Республика Марий Эл, Моркинский район, д. Себеусад, ул. Школьная, д.3, на которой не допускается розничная продажа алкогольной продукции и розничная продажа алкогольной продукции при оказании услуг общественного питания, стационарные здания и строения не находятся.

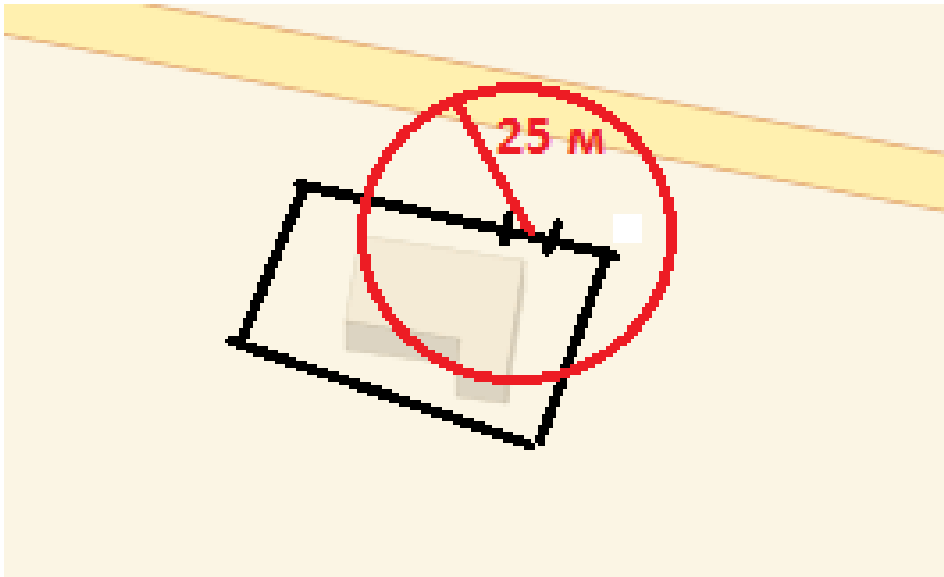
6.2. Схема границы прилегающей территории к Весьшургинскому фельдшерско-акушерскому пункту, адрес местонахождения: Республика Марий Эл, Моркинский район, д. Весьшурга, ул. Заозерная, д. 2



Условные обозначения  - вход в ФАП;
 - граница прилегающей территории (25 метров);
25 м - расстояние по радиусу (кратчайшее расстояние по прямой) от входа для посетителей на обособленную территорию (при наличии таковой) или от входа для посетителей в здание, строение, сооружение, помещение.

Примечание: на прилегающей территории к **Весьшургинскому фельдшерско-акушерскому пункту**, расположенной по адресу: Республика Марий Эл, Моркинский район, д. Весьшурга, ул. Заозерная, д. 2 на которой не допускается розничная продажа алкогольной продукции и розничная продажа алкогольной продукции при оказании услуг общественного питания, стационарные здания и строения не находятся.

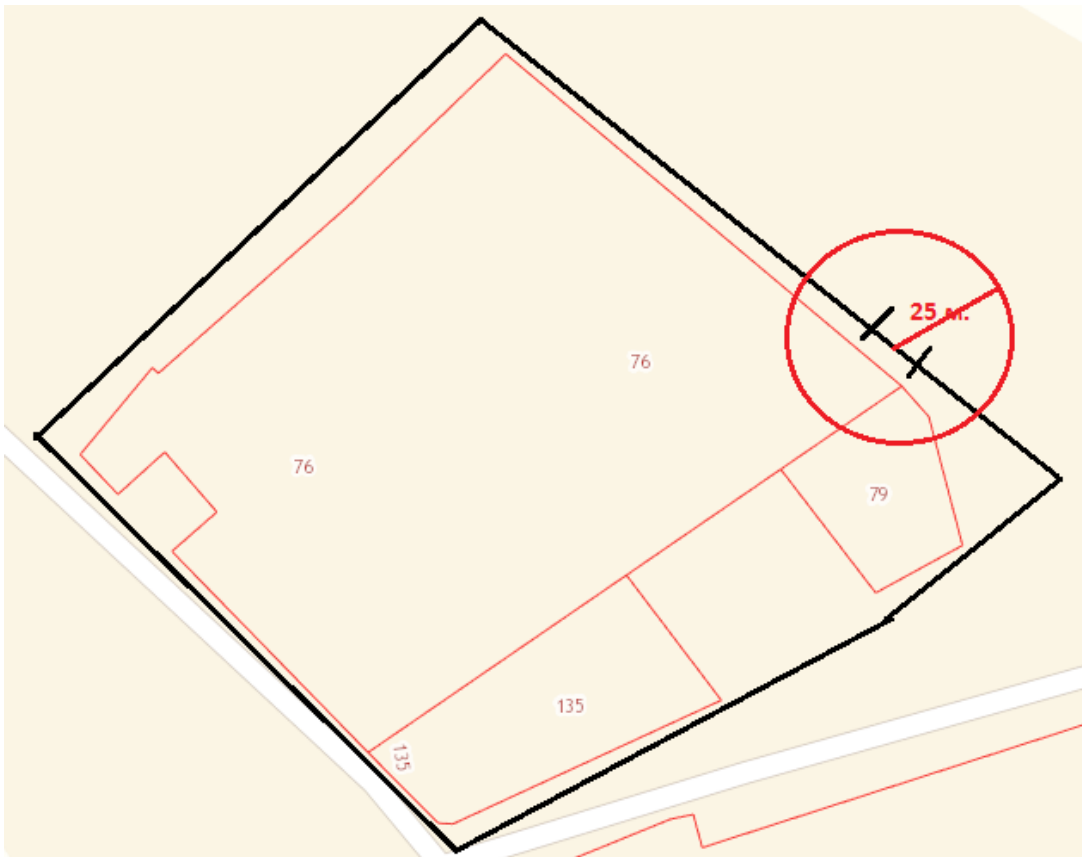
6.3. Схема границы прилегающей территории к Большекожляяльскому фельдшерско-акушерскому пункту, адрес местонахождения: Республика Марий Эл, Моркинский район, д. Большой Кожляял, ул. Центральная, д. 9



Условные обозначения: **—** - обособленная территория;
— - граница прилегающей территории (25 метров);
25 м - расстояние по радиусу (кратчайшее расстояние по прямой) от входа для посетителей на обособленную территорию (при наличии таковой) или от входа для посетителей в здание, строение, сооружение, помещение.

Примечание: на прилегающей территории к **Большекожляяльскому фельдшерско-акушерскому пункту**, расположенном по адресу: Республика Марий Эл, Моркинский район, д. Большой Кожляял, ул. Центральная, д. 9, на которой не допускается розничная продажа алкогольной продукции и розничная продажа алкогольной продукции при оказании услуг общественного питания, находятся стационарные здания, расположенные по адресу: Республика Марий Эл, Моркинский район, д. Большой Кожляял, ул. Центральная, д.9А

6.4. Схема границы прилегающей территории к Нурумбальскому фельдшерско-акушерскому пункту, адрес местонахождения: Республика Марий Эл, Моркинский район, д. Изи-Кугунур, ул. Центральная, д.14

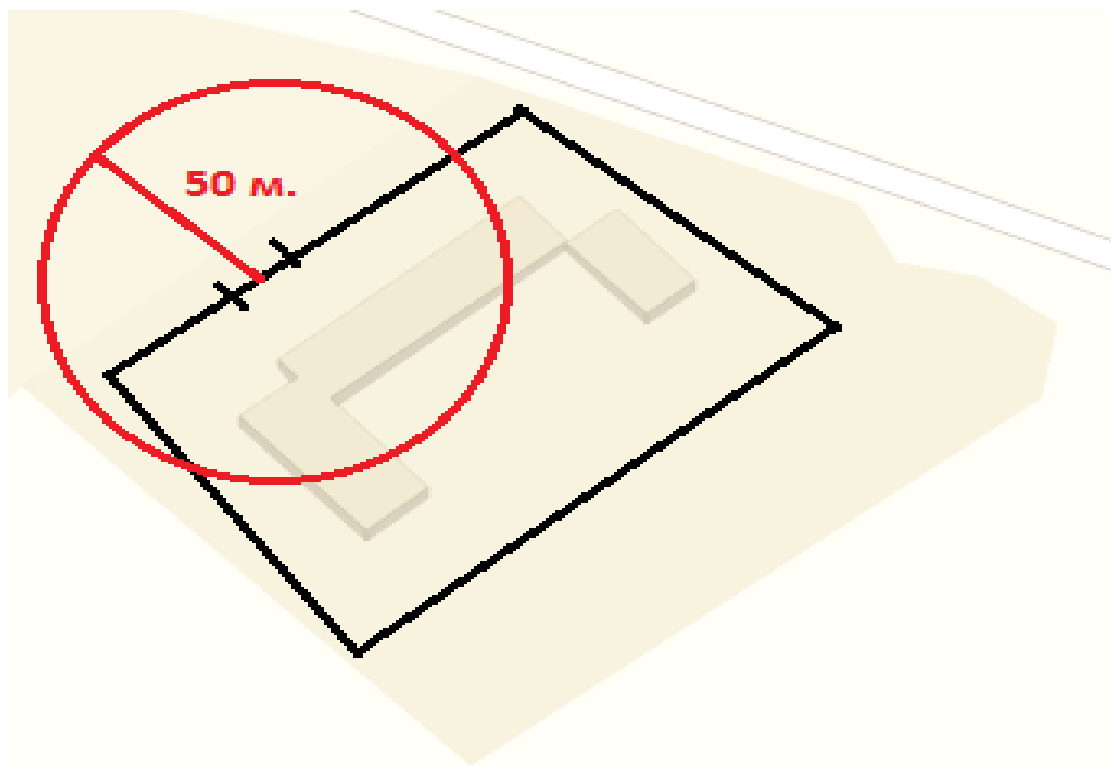


Условные обозначения: **—** - обособленная территория;
— - граница прилегающей территории (25 метров);
25 м - расстояние по радиусу (кратчайшее расстояние по прямой) от входа для посетителей на обособленную территорию (при наличии таковой) или от входа для посетителей в здание, строение, сооружение, помещение.

Примечание: на прилегающей территории к **Нурумбальскому фельдшерско-акушерскому пункту**, расположенном по адресу: Республика Марий Эл, Моркинский район, д. Изи-Кугунур, ул. Центральная, д. 14, на которой не допускается розничная продажа алкогольной продукции и розничная продажа алкогольной продукции при оказании услуг общественного питания, находится стационарное здание, расположенное по адресу: Республика Марий Эл, Моркинский район, д. Изи-Кугунур, ул. Центральная, д. 12.

7. Семисолинское сельское поселение

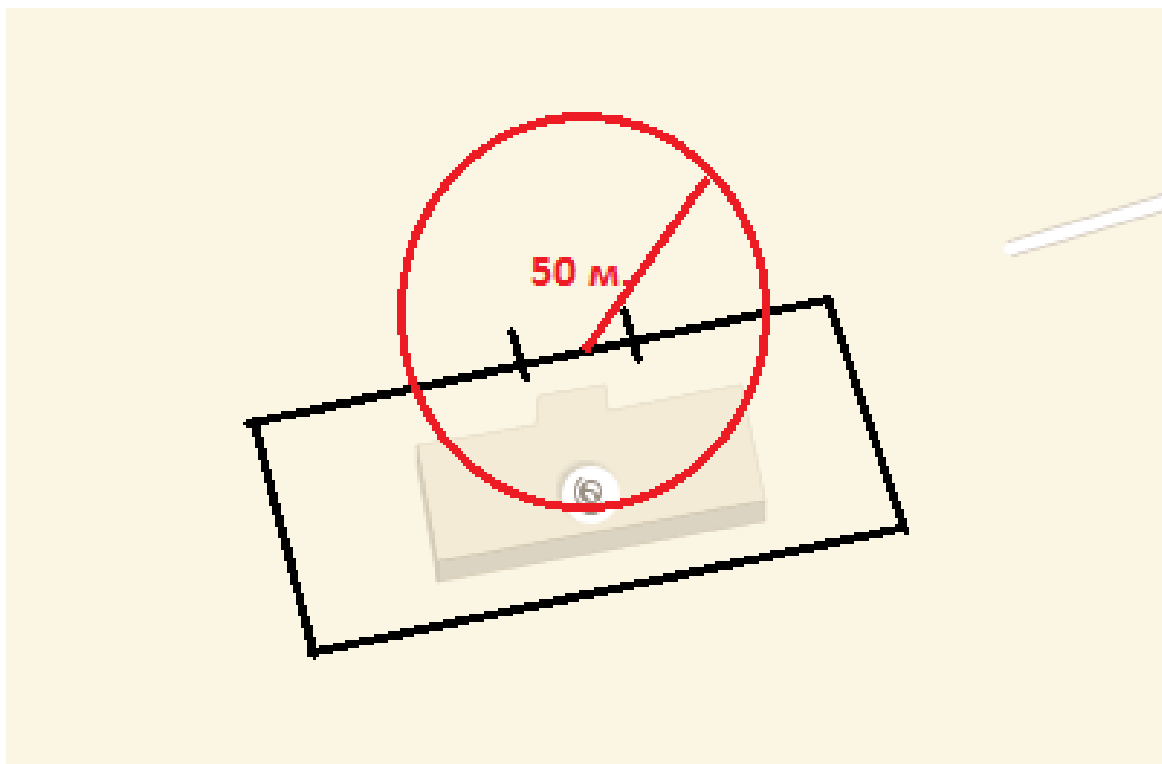
7.1. Схема границы прилегающей территории к МОУ «Нурумбальская средняя общеобразовательная школа», адрес местонахождения: Республика Марий Эл, Моркинский район, д. Нурумбал, ул. Школьная, д. 2





Условные обозначения: — - обособленная территория;
— - граница прилегающей территории (50 метров);
50 м - расстояние по радиусу (кратчайшее расстояние по прямой) от входа для посетителей на обособленную территорию (при наличии таковой) или от входа для посетителей в здание, строение, сооружение, помещение.

Примечание: на прилегающей территории **МОУ «Нурумбальская средняя общеобразовательная школа»**, расположенной по адресу: Республика Марий Эл, Моркинский район, д. Нурумбал, ул. Школьная, д. 2, на которой не допускается розничная продажа алкогольной продукции и розничная продажа алкогольной продукции при оказании услуг общественного питания, стационарные здания и сооружения не находятся.

7.2. Схема границы прилегающей территории к МОУ «Шордурская основная общеобразовательная школа», адрес местонахождения: Республика Марий Эл,





Условные обозначения:  - обособленная территория;
 - граница прилегающей территории (50 метров);
50 м. - расстояние по радиусу (кратчайшее расстояние по прямой) от входа для посетителей на обособленную территорию (при наличии таковой) или от входа для посетителей в здание, строение, сооружение, помещение.

Примечание: на прилегающей территории **МОУ «Шордурская основная общеобразовательная школа»**, расположенной по адресу: Республика Марий Эл, Моркинский район, д. Шордур, ул. Школьная, д. 2А, на которой не допускается розничная продажа алкогольной продукции и розничная продажа алкогольной продукции при оказании услуг общественного питания, стационарные здания и сооружения не находятся.

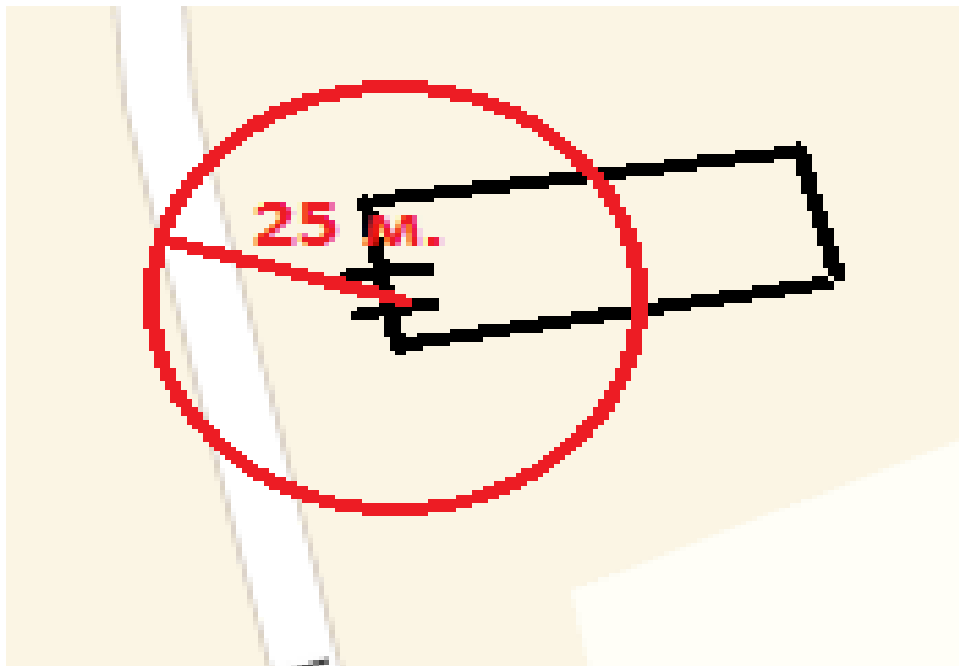
7.3. Схема границы прилегающей территории МОУ «Шордурская основная общеобразовательная школа» (детский сад), адрес местонахождения:





Условные обозначения:  - обособленная территория;
 - граница прилегающей территории (30 метров);
30 м. - расстояние по радиусу (кратчайшее расстояние по прямой) от входа для посетителей на обособленную территорию (при наличии таковой) или от входа для посетителей в здание, строение, сооружение, помещение.

Примечание: на прилегающей территории МОУ «Шордурская основная общеобразовательная школа», расположенной по адресу: д. Шордур, ул. Молодежная, д. 18 на которой не допускается розничная продажа алкогольной продукции и розничная продажа алкогольной продукции при оказании услуг общественного питания, стационарные здания и строения не находятся.

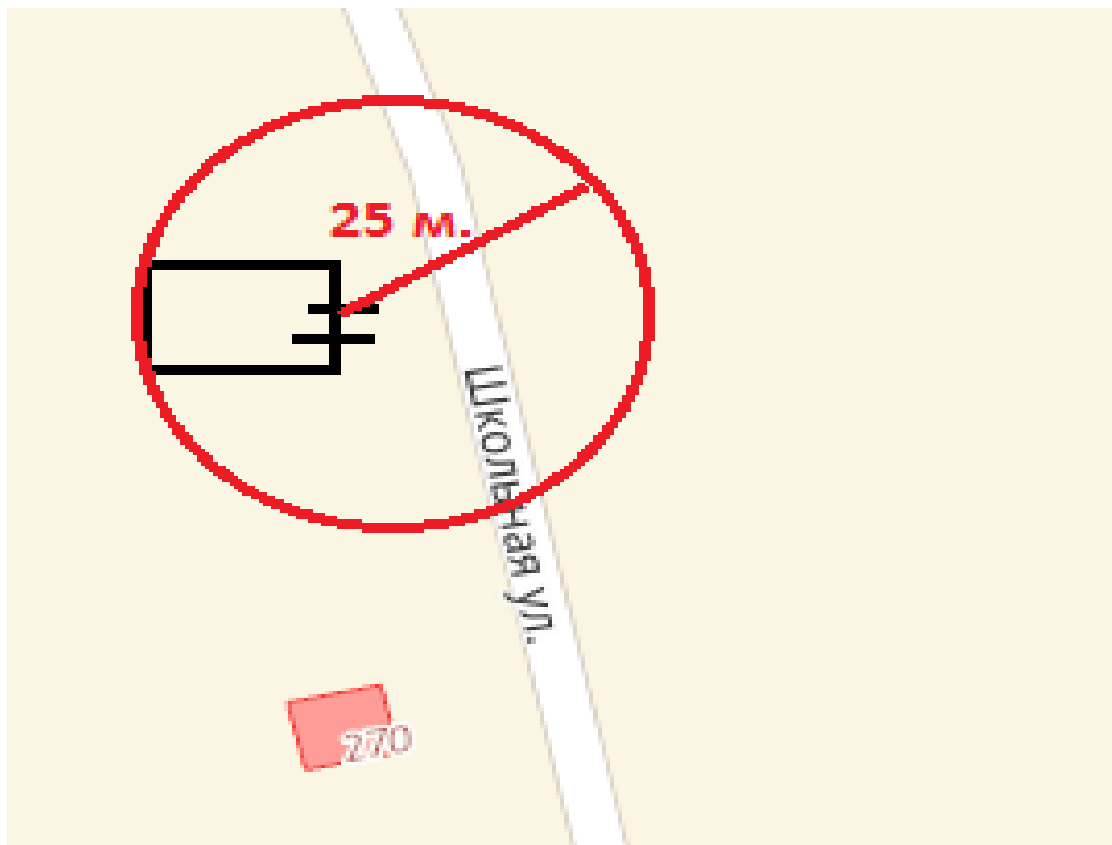
7.4. Схема границы прилегающей территории к Семисолинскому фельдшерско-акушерскому пункту, адрес местонахождения: Республика Марий Эл,





Условные обозначения:  - вход в ФАП;
 - граница прилегающей территории (25 метров);
25 м - расстояние по радиусу (кратчайшее расстояние по прямой) от входа для посетителей на обособленную территорию (при наличии таковой) или от входа для посетителей в здание, строение, сооружение, помещение.

Примечание: на прилегающей территории к Семисолинскому фельдшерско-акушерскому пункту, расположенному по адресу: д. Семисола, ул. Советская, д. 13, на которой не допускается розничная продажа алкогольной продукции и розничная продажа алкогольной продукции при оказании услуг общественного питания, стационарные здания и строения не находятся.

7.5. Схема границы прилегающей территории к Шордурскому фельдшерско-акушерскому пункту, адрес местонахождения: Республика Марий Эл,





Условные обозначения:  - вход в ФАП;
 - граница прилегающей территории (25 метров);
25 м - расстояние по радиусу (кратчайшее расстояние по прямой) от входа для посетителей на обособленную территорию (при наличии таковой) или от входа для посетителей в здание, строение, сооружение, помещение.

Примечание: на прилегающей территории к **Шордурскому фельдшерско-акушерскому пункту**, расположенному по адресу: д. Шордур, ул. Школьная, д. 39, на которой не допускается розничная продажа алкогольной продукции и розничная продажа алкогольной продукции при оказании услуг общественного питания, находится стационарное здание, расположенное по адресу: Республика Марий Эл, Моркинский район, д. Шордур, ул. Школьная, д. 37, д. 41, д. 40, д. 42

7.6. Схема границы прилегающей территории к Петровскому фельдшерско-акушерскому пункту, адрес местонахождения: Республика Марий Эл, Моркинский

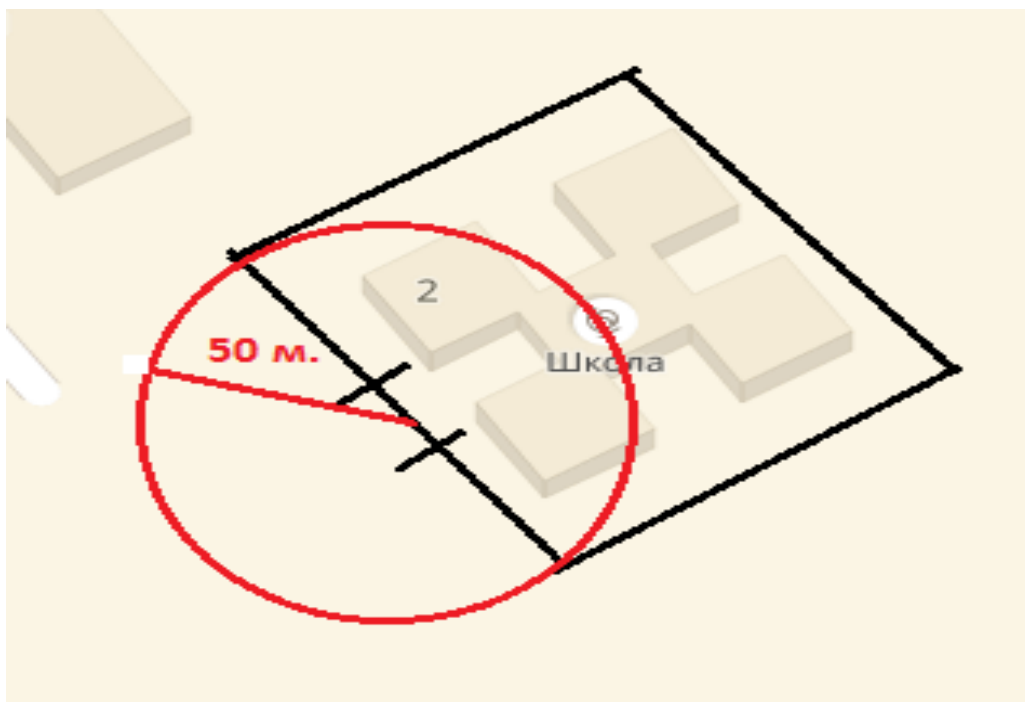
район, с. Петровское, ул. Пушкина, д. 15



Условные обозначения:  - вход в ФАП;
 - граница прилегающей территории (25 метров);
25 м - расстояние по радиусу (кратчайшее расстояние по прямой) от входа для посетителей на обособленную территорию (при наличии таковой) или от входа для посетителей в здание, строение, сооружение, помещение.

Примечание: на прилегающей территории к **Петровскому фельдшерско-акушерскому пункту**, расположенному по адресу: с. Петровское, ул. Пушкина, д.15, на которой не допускается розничная продажа алкогольной продукции и розничная продажа алкогольной продукции при оказании услуг общественного питания, находятся стационарные здания, расположенные по адресу: Республика Марий Эл, Моркинский район, с. Петровское, ул. Пушкина, д. 13, д. 17, д. 20.

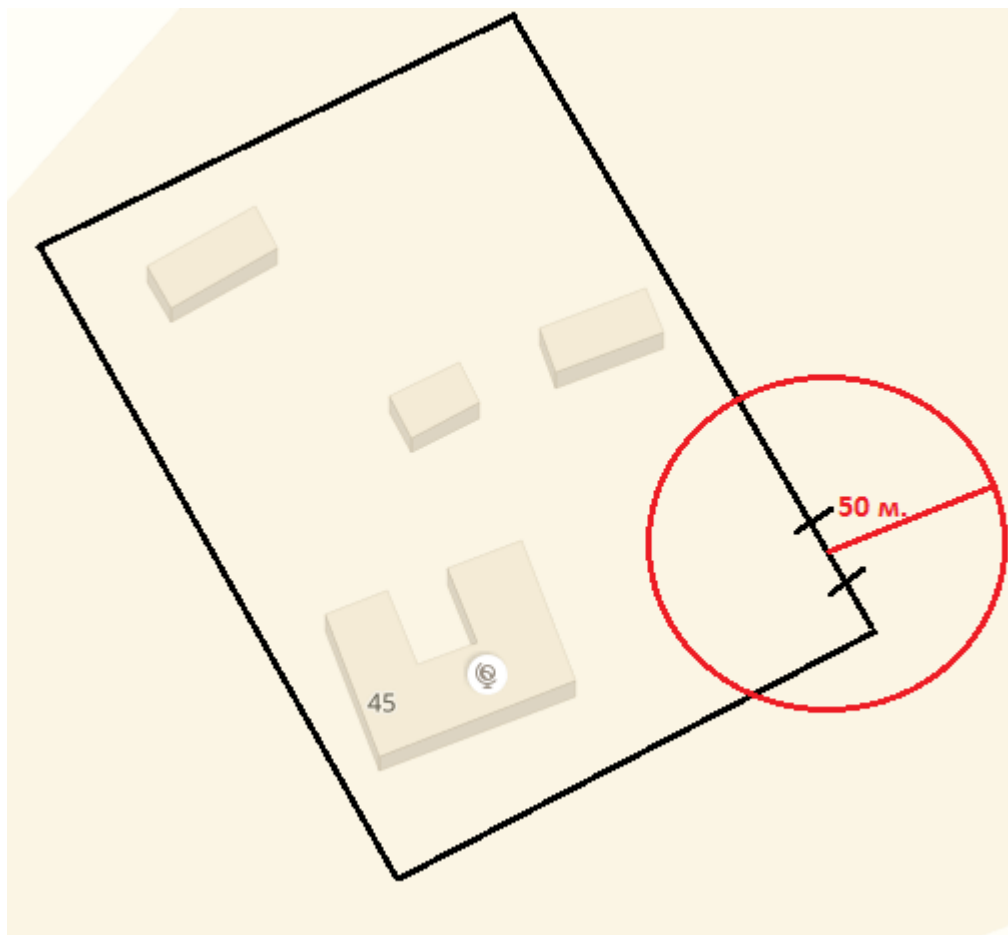
8.1. Схема границы прилегающей территории к МОУ «Купсолинская основная общеобразовательная школа», адрес местонахождения: Республика Марий Эл, Моркинский район, д. Большие Шали, ул. Школьная, д. 2





Условные обозначения: **—** - обособленная территория;
— - граница прилегающей территории (50 метров);
50 м - расстояние по радиусу (кратчайшее расстояние по прямой) от входа для посетителей на обособленную территорию (при наличии таковой) или от входа для посетителей в здание, строение, сооружение, помещение.

Примечание: на прилегающей территории **МОУ Купсолинская основная общеобразовательная школа**, расположенной по адресу: д. Большие Шали, ул. Школьная, д. 2, на которой не допускается розничная продажа алкогольной продукции и розничная продажа алкогольной продукции при оказании услуг общественного питания стационарные здания и строения не находятся.

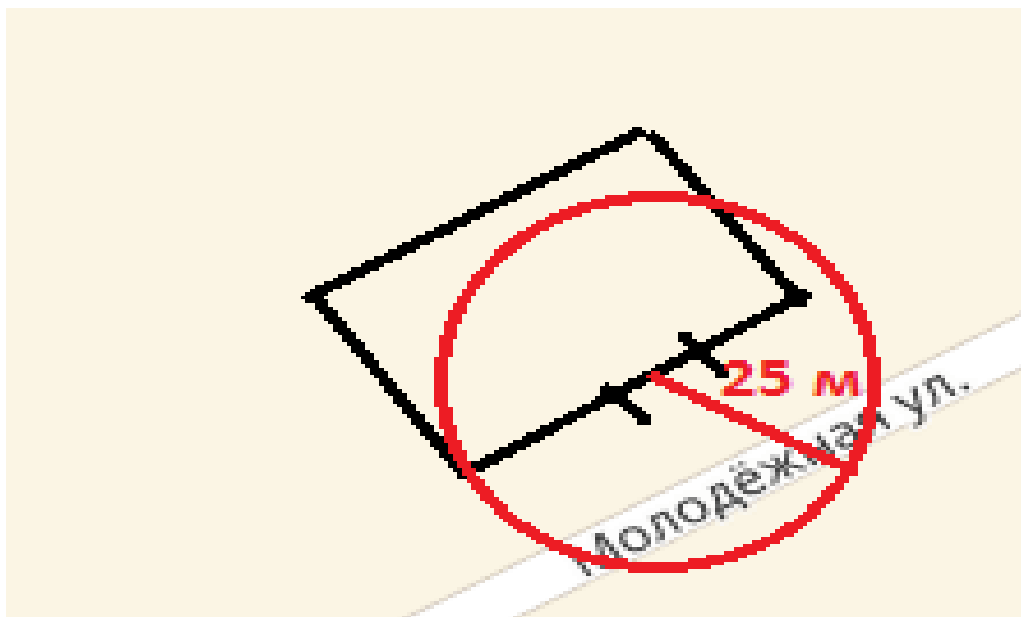
8.2. Схема границы прилегающей территории к МОУ «Кумужьяльская основная общеобразовательная школа», адрес местонахождения: Республика





Условные обозначения:  - обособленная территория;
 - граница прилегающей территории (50 метров);
50 м - расстояние по радиусу (кратчайшее расстояние по прямой) от входа для посетителей на обособленную территорию (при наличии таковой) или от входа для посетителей в здание, строение, сооружение, помещение.

Примечание: На прилегающей территории **МОУ «Кумужьяльская основная общеобразовательная школа»**, расположенной по адресу: д. Осипсола, ул. Центральная, д. 45 на которой не допускается розничная продажа алкогольной продукции и розничная продажа алкогольной продукции при оказании услуг общественного питания, стационарные здания и строения не находятся.

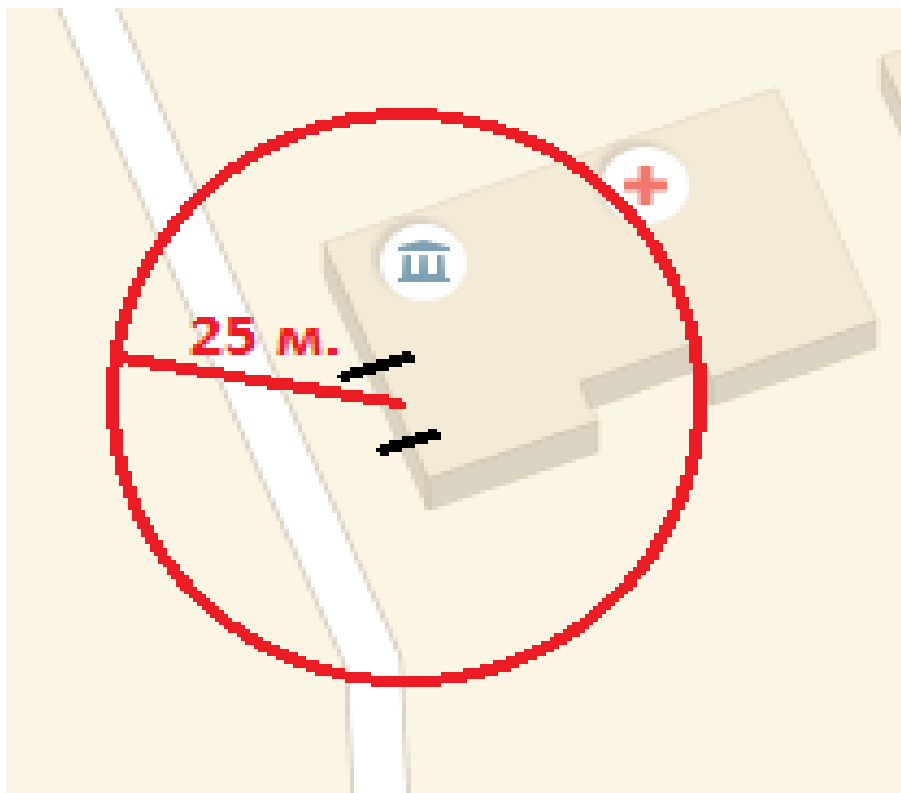
район, д. Большие Шали, ул. Молодежная, д. 2А





Условные обозначения:  - вход в ФАП;
 - граница прилегающей территории (25 метров);
25 м - расстояние по радиусу (кратчайшее расстояние по прямой) от входа для посетителей на обособленную территорию (при наличии таковой) или от входа для посетителей в здание, строение, сооружение, помещение.

Примечание: на прилегающей территории **Шалинского фельдшерско-акушерского пункта**, расположенного по адресу: д. Большие Шали, ул. Молодежная, д. 2А на которой не допускается розничная продажа алкогольной продукции и розничная продажа алкогольной продукции при оказании услуг общественного питания, стационарные здания и строения не находятся.

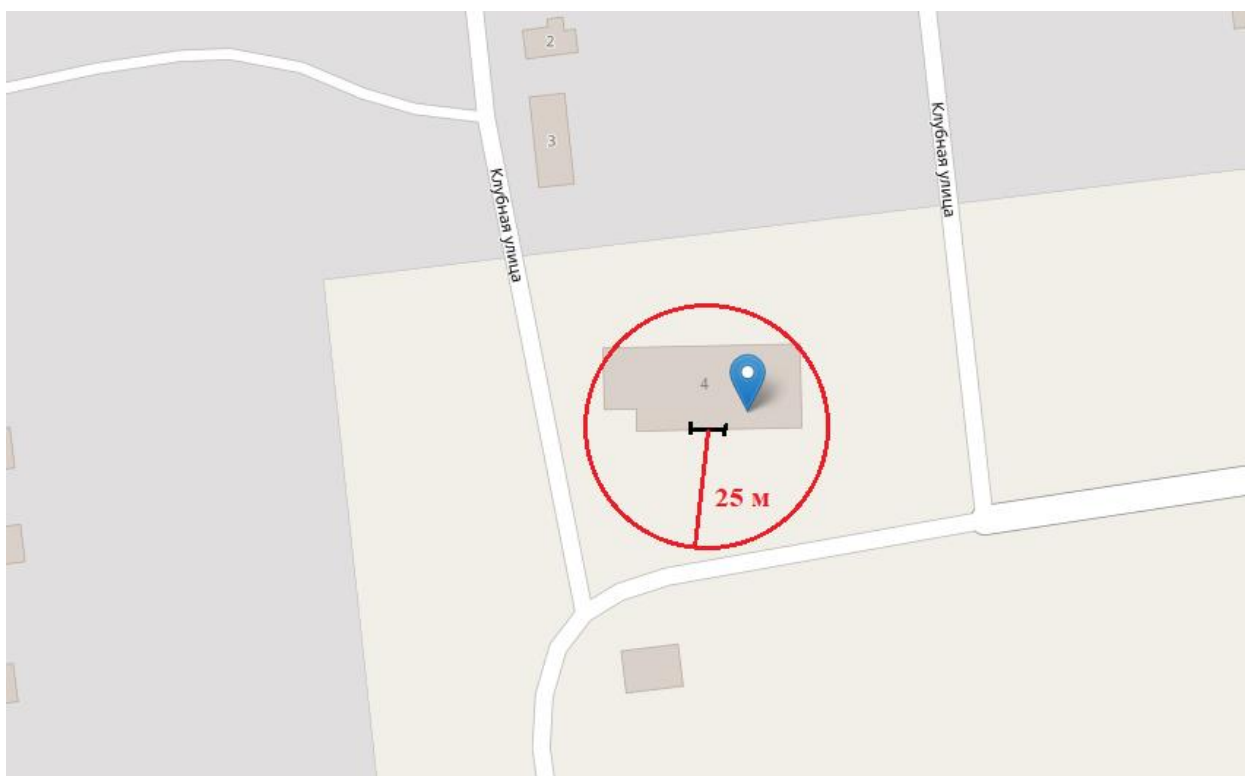
8.4. Схема границы прилегающей территории к Изишургинскому фельдшерско-акушерскому пункту, адрес местонахождения: Республика Марий Эл,





Условные обозначения  - вход в ФАП;
 - граница прилегающей территории (25 метров);
25 м - расстояние по радиусу (кратчайшее расстояние по прямой) от входа для посетителей на обособленную территорию (при наличии таковой) или от входа для посетителей в здание, строение, сооружение, помещение.

Примечание: на прилегающей территории **Изишургинского фельдшерско-акушерского пункта**, расположенного по адресу: дер. Изи-Шурга, ул. Центральная, д. 52 на которой не допускается розничная продажа алкогольной продукции и розничная продажа алкогольной продукции при оказании услуг общественного питания, стационарные здания и строения не находятся.

Моркинский район, дер. Осипсола, ул. Клубная, д. 4

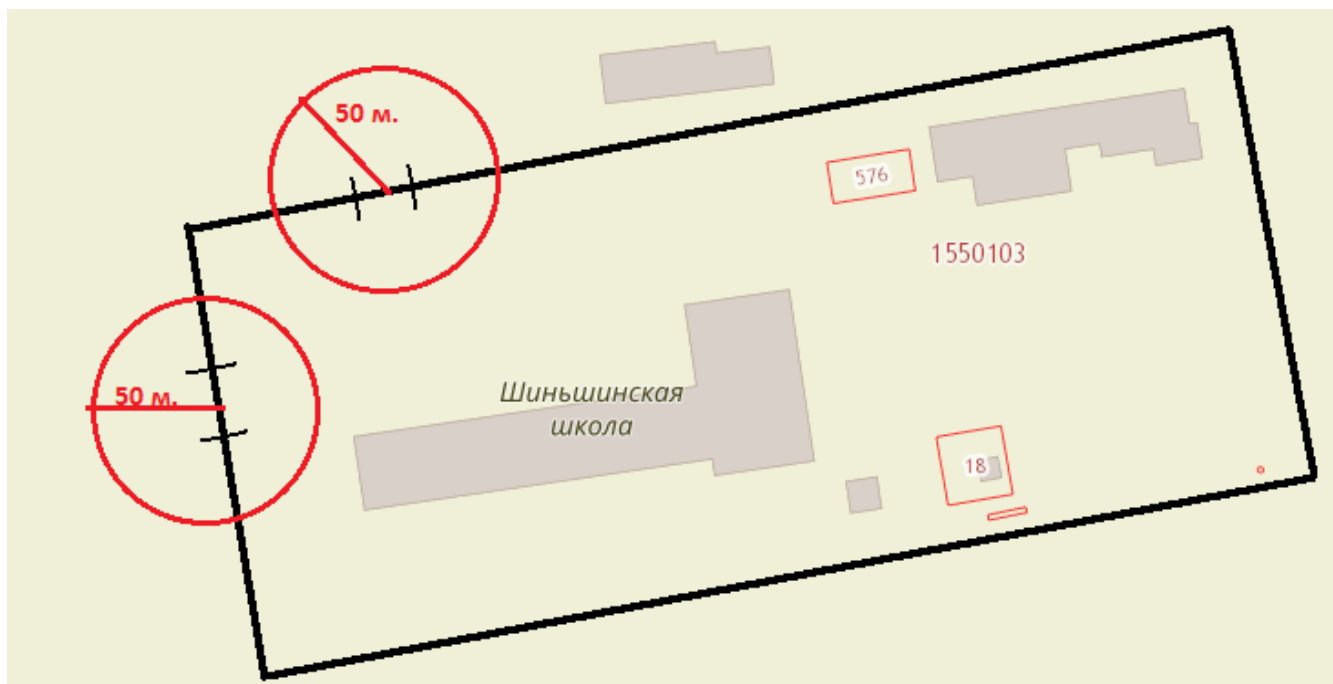


Условные обозначения  - вход в ФАП;
 - граница прилегающей территории (25 метров);
25 м - расстояние по радиусу (кратчайшее расстояние по прямой) от входа для посетителей на обособленную территорию (при наличии таковой) или от входа для посетителей в здание, строение, сооружение, помещение.

Примечание: на прилегающей территории Кумужьяльского фельдшерско-акушерского пункта, расположенного по адресу: д. Осипсола, ул. Клубная, д. 4 на которой не допускается розничная продажа алкогольной продукции и розничная продажа алкогольной продукции при оказании услуг общественного питания, стационарные здания и строения не находятся.

9. Шиньшинское сельское поселение

9.1. Схема границы прилегающей территории к МОУ «Шиньшинская средняя общеобразовательная школа», адрес местонахождения: Республика Марий Эл, Моркинский район, с. Шиньша, ул. Школьная, д.28А



Условные обозначения:
 ————— - обособленная территория;
 ————— - граница прилегающей территории (50 метров);
 50 м - расстояние по радиусу (кратчайшее расстояние по прямой) от входа для посетителей на обособленную территорию (при наличии таковой) или от входа для посетителей в здание, строение, сооружение, помещение.

Примечание: на прилегающей территории **МОУ «Шиньшинская средняя общеобразовательная школа»,** расположенной по адресу: РМЭ, Моркинский район, с. Шиньша, ул. Школьная, д.28А, на которой не допускается розничная продажа алкогольной продукции и розничная продажа алкогольной продукции при оказании услуг общественного питания, стационарные здания и строения не находится.

9.2. Схема границы прилегающей территории к МОУ «Нужключинская средняя общеобразовательная школа», адрес местонахождения: Республика Марий Эл, Моркинский район, д. Нуж-Ключ, ул. Школьная, д. 1



Условные обозначения:



—	- обособленная территория;
—	- граница прилегающей территории (50 метров);
50 м	- расстояние по радиусу (кратчайшее расстояние по прямой) от входа для посетителей на обособленную территорию (при наличии таковой) или от входа для посетителей в здание, строение, сооружение, помещение.

Примечание: на прилегающей территории **МОУ «Нужключинская средняя общеобразовательная школа»**, расположенной по адресу: РМЭ, Моркинский район, д. Нуж-Ключ, ул. Школьная, д. 1, на которой не допускается розничная продажа алкогольной продукции и розничная продажа алкогольной продукции при оказании услуг общественного питания, стационарные здания и строения не находится.

9.3. Схема границы прилегающей территории к Шиньшинскому фельдшерско-акушерскому пункту, адрес местонахождения: Республика Марий Эл, Моркинский район, с. Шиньша, ул. Коммунистическая, д. 3

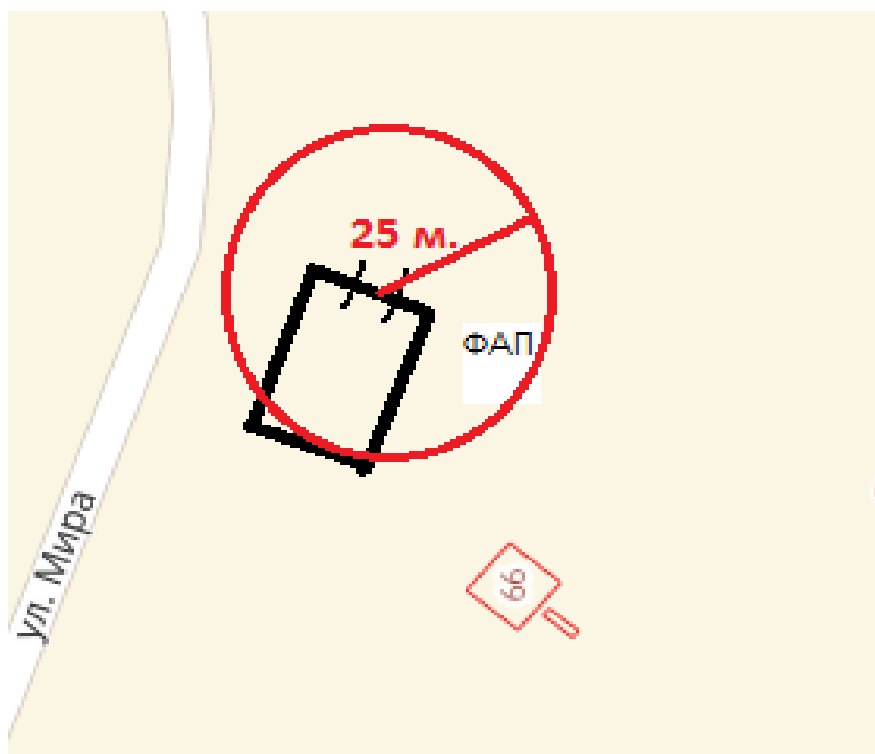


Условные обозначения



	- вход в ФАП;
	- граница прилегающей территории (25 метров);
25 м	- расстояние по радиусу (кратчайшее расстояние по прямой) от входа для посетителей на обособленную территорию (при наличии таковой) или от входа для посетителей в здание, строение, сооружение, помещение.

Примечание: на прилегающей территории к **Шиньшинскому фельдшерско-акушерскому пункту**, расположенной по адресу: РМЭ, Моркинский район, с. Шиньша, ул. Коммунистическая, д. 3, на которой не допускается розничная продажа алкогольной продукции и розничная продажа алкогольной продукции при оказании услуг общественного питания, стационарные здания и строения не находится.

9.4. Схема границы прилегающей территории к Досметкинскому фельдшерско-акушерскому пункту, адрес местонахождения: Республика Марий Эл, Моркинский район, д. Досметкино, ул. Мира, д. 38



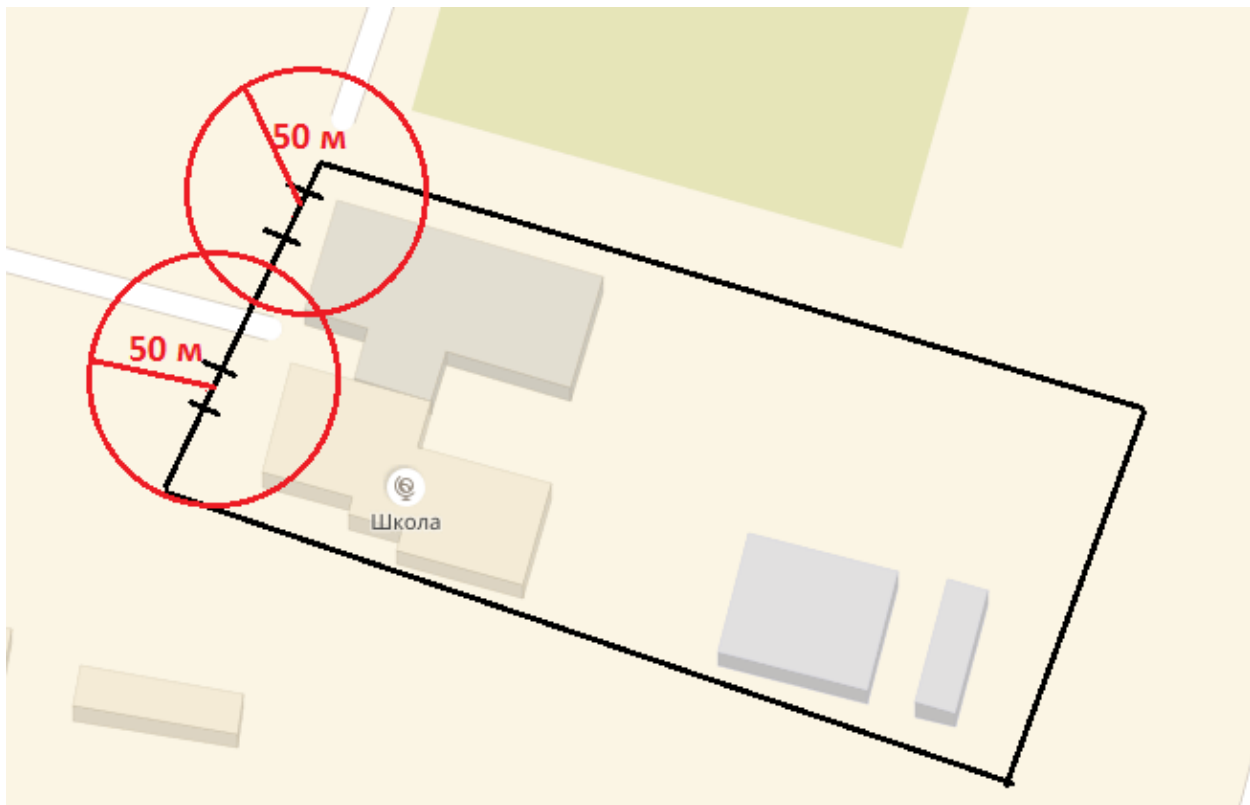
Условные обозначения



	- вход в ФАП;
	- граница прилегающей территории (25 метров);
25 м	- расстояние по радиусу (кратчайшее расстояние по прямой) от входа для посетителей на обособленную территорию (при наличии таковой) или от входа для посетителей в здание, строение, сооружение, помещение.

Примечание: на прилегающей территории к Досметкинскому фельдшерско-акушерскому пункту, расположенной по адресу: РМЭ, Моркинский район, д. Досметкино, ул. Мира, д. 38, на которой не допускается розничная продажа алкогольной продукции и розничная продажа алкогольной продукции при оказании услуг общественного питания, стационарные здания и строения не находится.

10. Шоруньжинское сельское поселение

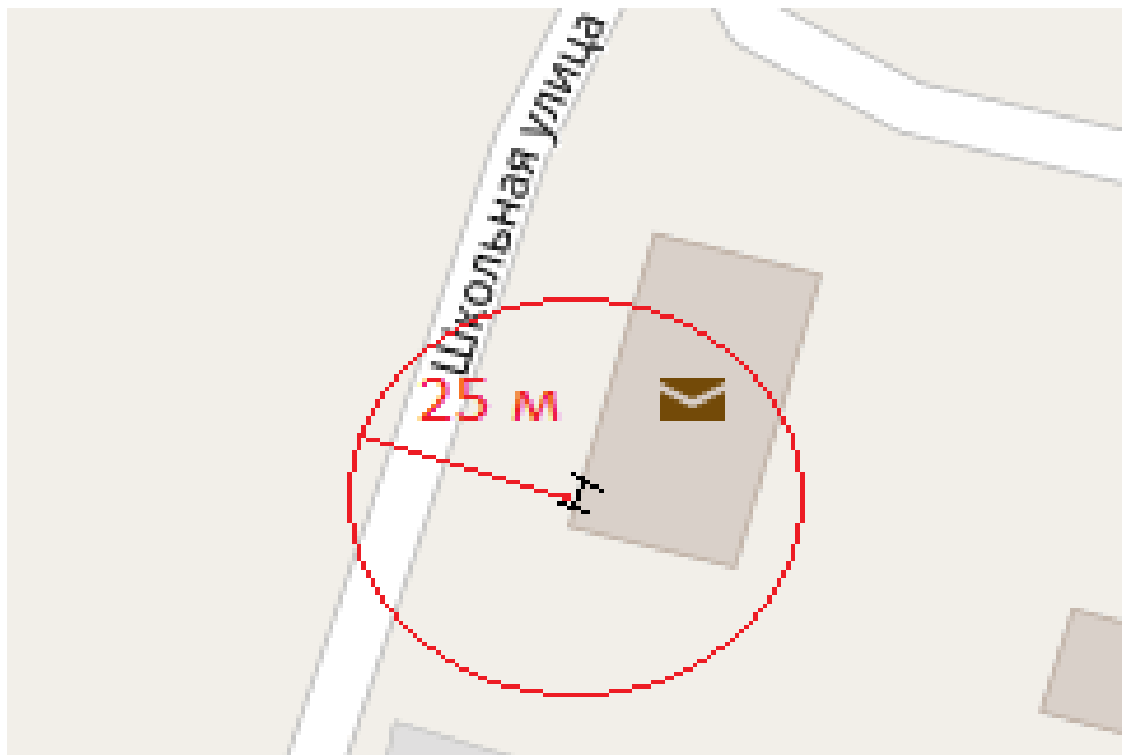
10.1. Схема границы прилегающей территории к МОУ «Шоруньжинская средняя (полная) общеобразовательная школа», адрес местонахождения: Республика Марий Эл, Моркинский район, с. Шоруньжа, пер. Почтовый, д. 1А





Условные обозначения:  - обособленная территория;
 - граница прилегающей территории (50 метров);
50 м - расстояние по радиусу (кратчайшее расстояние по прямой) от входа для посетителей на обособленную территорию (при наличии таковой) или от входа для посетителей в здание, строение, сооружение, помещение.

Примечание: на прилегающей территории **МОУ «Шоруньжинская средняя (полная) общеобразовательная школа»**, расположенной по адресу: Республика Марий Эл, Моркинский район, с. Шоруньжа, пер. Почтовый, д.1А, на которой не допускается розничная продажа алкогольной продукции и розничная продажа алкогольной продукции при оказании услуг общественного питания, стационарные здания не находятся.

10.2. Схема границы прилегающей территории к Шоруньжинскому фельдшерско-акушерскому пункту (ФАП), адрес местонахождения: Республика Марий Эл, Моркинский район, с. Шоруньжа, ул. Школьная, д. 17



Условные обозначения  - вход в ФАП;
 - граница прилегающей территории (25 метров);
25 м - расстояние по радиусу (кратчайшее расстояние по прямой) от входа для посетителей на обособленную территорию (при наличии таковой) или от входа для посетителей в здание, строение, сооружение, помещение.

Примечание: на прилегающей территории к **Шоруньжинскому фельдшерско-акушерскому пункту**, расположенной по адресу: с. Шоруньжа, ул. Школьная, д. 17, на которой не допускается розничная продажа алкогольной продукции и розничная продажа алкогольной продукции при оказании услуг общественного питания, находится стационарное здание, расположенное по адресу: Республика Марий Эл, Моркинский район, с. Шоруньжа, ул. Школьная, д.15.

Пояснительная записка
к проекту постановления Администрации Моркинского муниципального района
«О внесении изменений в постановление Администрации Моркинского
муниципального района от 14.05.2018 г. №219»

Проектом постановления Администрации Моркинского муниципального района «О внесении изменений в постановление Администрации Моркинского муниципального района от 14.05.2018 г. №219» (в ред. постановления от 19.02.2021 г. №70)»:

1. в приложении №1 «Перечень организаций и объектов, расположенных на территории Моркинского муниципального района, на прилегающих территориях к которым не допускается розничная продажа алкогольной продукции и розничная продажа алкогольной продукции при оказании услуг общественного питания», утвержденном вышеуказанным постановлением, внести изменения:

1.1. городское поселение Морки:

1.1.1. дополнить Кучко-Памашским ФАП, адрес местонахождения: д. Кучко-Памаш, ул. Центральная, д. 2;

1.1.2. дополнить Старо-Юрдурским ФАП, адрес местонахождения: д. Юрдур, ул. Лесная, д. 14;

1.1.3. дополнить Фадейкинским ФАП, адрес местонахождения: д. Фадейкино, ул. Заречная, д. 18;

1.2. Зеленогорское сельское поселение:

1.2.1. в адресе местонахождения МОУ «Зеленогорская средняя общеобразовательная школа» слова «п. Зеленогорск, ул. Кооперативная, д. 24» заменить словами «п. Зеленогорск, ул. Кооперативная, д. 23»;

1.3. Коркатовское сельское поселение:

1.3.1. дополнит Ильинским ФАП, адрес местонахождения: Республика Марий Эл, Моркинский район, поч. Ильинский, ул. Лесная, д. 1Б;

1.3.1. слова «Чодраяльский ФАП» заменить словами «Аринский ФАП»;

1.4. Октябрьское сельское поселение:

1.4.1. слова «ГБОУ РМЭ «Октябрьская специальная коррекционная общеобразовательная школа-интернат для детей-сирот, и детей оставшихся без попечения родителей» заменить словами «ГБОУ РМЭ «Октябрьский центр для детей-сирот и детей, оставшихся без попечения родителей»;

1.5. Семисолинское сельское поселение:

1.5.1. в адресе местонахождения МБОУ «Шодурская основная общеобразовательная» (детский сад) слова «д. Шордур, ул. Молодежная, д. 18» заменить словами «д. Шордур, ул. Молодежная, д. 16»;

1.6. Шалинское сельское поселение:

1.6.1. в адресе местонахождения Шалинского ФАП слова «д. Большие Шали, ул. Молодежная д.2» заменить словами «д. Большие Шали, ул. Молодежная д.2А»;

1.6.2. слова «Осипсолинский ФАП, адрес местонахождения: д. Осипсола, ул. Центральная, д. 50» заменить словами «Кумужьяльский ФАП, адрес местонахождения: д. Осипсола, ул. Клубная, д. 4».

2. в приложении №2 «Схемы границ прилегающих территорий для каждой организации и (или) объекта, указанных в Перечне, на которых не допускается розничная продажа алкогольной продукции и розничная продажа алкогольной продукции при оказании услуг общественного питания», утвержденном вышеуказанным постановлением, внести изменения:

2.1. городское поселение Морки:

2.1.1. дополнить схемой Кучко-Памашского фельдшерско-акушерского пункта, адрес местонахождения: Республика Марий Эл, Моркинский район, д. Кучко-Памаш, ул. Центральная, д. 2;

2.1.2. дополнить схемой Старо-Юрдурского фельдшерско-акушерского пункта, адрес местонахождения: Республика Марий Эл, Моркинский район, д. Юрдур, ул. Лесная, д. 14;

2.1.3. дополнить схемой Фадейкинского фельдшерско–акушерским пунктом, адрес местонахождения: Республика Марий Эл, Моркинский район, д. Фадейкино, ул. Заречная, д. 18;

2.2. Зеленогорское сельское поселение:

2.2.1. в адресе местонахождения МОУ «Зеленогорская средняя общеобразовательная школа» слова «Республика Марий Эл, Моркинский район, п. Зеленогорск, ул. Кооперативная, д. 24» заменить словами «Моркинский район, п. Зеленогорск, ул. Кооперативная, д. 23»;

2.3. Коркатовское сельское поселение:

2.3.1. дополнить схемой Ильинского фельдшерско–акушерского пункта, адрес местонахождения: Республика Марий Эл, Моркинский район, поч. Ильинский, ул. Лесная, д. 1Б;

2.3.1. слова «Чодраяльский ФАП» заменить словами «Аринский ФАП»;

2.4. Октябрьское сельское поселение:

2.4.1. слова «ГБОУ РМЭ «Октябрьская специальная коррекционная общеобразовательная школа-интернат для детей-сирот, и детей оставшихся без попечения родителей» заменить словами «ГБОУ РМЭ «Октябрьский центр для детей-сирот и детей, оставшихся без попечения родителей»;

2.5. Семисолинское сельское поселение:

2.5.1. в адресе местонахождения МБОУ «Шодурская основная общеобразовательная» (детский сад) слова «Республика Марий Эл, Моркинский район, д. Шордур, ул. Молодежная, д. 18» заменить словами «Республика Марий Эл, Моркинский район, д. Шордур, ул. Молодежная, д. 16»;

2.6. Шалинское сельское поселение:

2.6.1. в адресе местонахождения Шалинского фельдшерско–акушерского пункта слова «Республика Марий Эл, Моркинский район, д. Большие Шали, ул. Молодежная д.2» заменить словами «Республика Марий Эл, Моркинский район, д. Большие Шали ул. Молодежная д.2А»;

2.6.2. слова «Осипсолинский фельдшерско–акушерский пункт, адрес местонахождения: Республика Марий Эл, Моркинский район, д. Осипсола, ул. Центральная, д. 50» заменить словами «Кумужъяльский фельдшерско–акушерский пункт, адрес местонахождения: Республика Марий Эл, Моркинский район, д. Осипсола, ул. Клубная, д. 4».

Торговые объекты, осуществляющие розничную продажу алкогольной продукции, и объекты общественного питания, осуществляющие розничную продажу алкогольной продукции при оказании услуг общественного питания, под вводимые ограничения на территории Моркинского муниципального района не имеются.

С принятием данного постановления не потребуется дополнительных финансовых средств бюджета Моркинского муниципального района.

Финансово-экономическое обоснование

к проекту постановления Администрации Моркинского муниципального района
«О внесении изменений в постановление Администрации Моркинского
муниципального района от 14.05.2018 г. №219»

С принятием постановления о внесении изменений в постановление

Администрации Моркинского муниципального района от 14.05.2018 г. №219 «Об определении границ, прилегающих территорий к зданиям и объектам, на которых не допускается розничная продажа алкогольной продукции и розничная продажа алкогольной продукции при оказании услуг общественного питания на территории Моркинского муниципального района» (в ред. постановления от 19.02.2021 №70) границы территорий, прилегающих к организациям и объектам, на которых не допускается розничная продажа алкогольной продукции на территории Моркинского муниципального района не изменились:

- от образовательных организаций (кроме дошкольных образовательных организаций) до стационарных торговых объектов и организаций общественного питания - не менее 50 м;

- от дошкольных образовательных организаций до стационарных торговых объектов и организаций общественного питания - не менее 30 м.

- от медицинских организаций, объектов спорта до стационарных торговых объектов и организаций общественного питания - не менее 25 м.

Изменения коснулись приложений №1, №2 настоящего постановления:

1. дополнены медицинскими организациями, на прилегающих территориях к которым не допускается розничная продажа алкогольной продукции и розничная продажа алкогольной продукции при оказании услуг общественного питания:

- Кучко-Памашский ФАП, адрес местонахождения: д. Кучко-Памаш, ул. Центральная, д. 2 (городское поселение Морки);

- Старо-Юрдурский ФАП, адрес местонахождения: д. Юрдур, ул. Лесная, д.14 (городское поселение Морки);

- Фадейкинский ФАП, адрес местонахождения: Фадейкино, ул. Заречная, д.18 (городское поселение Морки);

- Ильинский ФАП, адрес местонахождения: Республика Марий Эл, Моркинский район, поч. Ильинский, ул. Лесная, д. 1Б (Коркатовское сельское поселение);

2. внесены изменения в наименования и адреса организаций и учреждений:

- наименование «ГБОУ РМЭ «Октябрьская специальная коррекционная общеобразовательная школа-интернат для детей-сирот, и детей оставшихся без попечения родителей» заменено наименованием «ГБОУ РМЭ «Октябрьский центр для детей-сирот и детей, оставшихся без попечения родителей» (Октябрьское сельское поселение);

- наименование «Чодраяльский ФАП» заменен наименованием «Аринский ФАП» (Коркатовское сельское поселение)

- в адресе МОУ «Зеленогорская средняя общеобразовательная школа» слова «п. Зеленогорск, ул. Кооперативная, д. 24» заменены словами «п. Зеленогорск, ул. Кооперативная, д. 23» (Зеленогорское сельское поселение);

- в адресе МБОУ «Шодурская основная общеобразовательная» (детский сад) слова «д. Шордур, ул. Молодежная, д. 18» заменены словами «д. Шордур, ул. Молодежная, д. 16» (Семисолинское сельское поселение);

- в адресе Шалинского ФАП слова «д. Большие Шали, ул. Молодежная д.2» заменены словами «д. Большие Шали, ул. Молодежная д.2А» (Шалинское сельское поселение);

- адрес и наименование Осипсолинского ФАП слова «Осипсолинский ФАП, адрес местонахождения: д. Осипсола, ул. Центральная, д. 50» заменены словами «Кумужьяльский ФАП, адрес местонахождения: д. Осипсола, ул. Клубная, д. 4» (Шалинское сельское поселение).

В Администрацию Моркинского муниципального района и администрации

поселений Моркинского муниципального района не поступали заявления на открытие новых торговых точек и точек общественного питания, которые планируют осуществлять розничную продажу алкогольной продукции в границах территорий, прилегающих к организациям и объектам, на которых не допускается розничная продажа алкогольной продукции.

Следовательно, исходя из вышеизложенного, с принятием постановления «О внесении изменений в постановление Администрации Моркинского муниципального района от 14.05.2018 г. №219»:

- торговые объекты, осуществляющие розничную продажу алкогольной продукции, и объекты общественного питания, осуществляющие розничную продажу алкогольной продукции при оказании услуг общественного питания, под вводимые ограничения на территории Моркинского муниципального района дополнительно не выявлены;

- убытки организации торговли, осуществляющие розничную продажу алкогольной продукции, и объекты общественного питания, осуществляющие розничную продажу алкогольной продукции при оказании услуг общественного питания не понесут;

- уровень потребления алкогольной продукции, в результате установления границ прилегающих территорий, не снизится.

- не потребует дополнительных финансовых средств бюджета Моркинского муниципального района.

Заместитель главы Администрации
Моркинского муниципального района

А. М. Тихонова