

ГРАФИЧЕСКОЕ ОПИСАНИЕ

местоположения границ населенных пунктов, территориальных зон, особо охраняемых природных территорий, зон с особыми условиями использования территории

Публичный сервитута объекта газоснабжения «Газопровод низкого давления к жилому д.№8 по ул. Кирова пос. Куженер Куженерского района с кадастровым номером 12:09:0380117:611»

(наименование объекта, местоположение границ которого описано (далее - объект))

Раздел 1

Сведения об объекте

№ п/п	Характеристики объекта	Описание характеристик
1	2	3
1.	Местоположение объекта	Республика Марий Эл, район Куженерский, поселок городского типа Куженер
2.	Площадь объекта +/- величина погрешности определения площади (P +/- Дельта P)	186 +/- 5 м ²
3.	Иные характеристики объекта	-

Раздел 2

Сведения о местоположении границ объекта

1. Система координат МСК-12, зона 1

2. Сведения о характерных точках границ объекта

Обозначение характерных точек границ	Координаты, м		Метод определения координат характерной точки	Средняя квадратическая погрешность положения характерной точки (Mf), м	Описание обозначения точки на местности (при наличии)
	X	Y			
1	2	3	4	5	6
1	385319.74	1333792.34	Аналитический метод	0.10	Закрепление отсутствует
2	385321.80	1333807.18	Аналитический метод	0.10	Закрепление отсутствует
3	385317.84	1333807.74	Аналитический метод	0.10	Закрепление отсутствует
4	385316.32	1333796.84	Аналитический метод	0.10	Закрепление отсутствует
5	385309.20	1333797.81	Аналитический метод	0.10	Закрепление отсутствует
6	385308.66	1333793.85	Аналитический метод	0.10	Закрепление отсутствует
1	385319.74	1333792.34	Аналитический метод	0.10	Закрепление отсутствует
7	385289.52	1333796.56	Аналитический метод	0.10	Закрепление отсутствует
8	385290.06	1333800.52	Аналитический метод	0.10	Закрепление отсутствует
9	385280.77	1333801.79	Аналитический метод	0.10	Закрепление отсутствует
10	385282.39	1333812.54	Аналитический метод	0.10	Закрепление отсутствует
11	385278.43	1333813.14	Аналитический метод	0.10	Закрепление отсутствует
12	385276.21	1333798.37	Аналитический метод	0.10	Закрепление отсутствует
7	385289.52	1333796.56	Аналитический метод	0.10	Закрепление отсутствует

3. Сведения о характерных точках части (частей) границы объекта

Обозначение характерных точек части границы	Координаты, м		Метод определения координат характерной точки	Средняя квадратическая погрешность положения характерной точки (Mf), м	Описание обозначения точки на местности (при наличии)
	X	Y			
1	2	3	4	5	6
-	-	-	-	-	-

Раздел 3

Сведения о местоположении измененных (уточненных) границ объекта

1. Система координат -

2. Сведения о характерных точках границ объекта

Обозначение характерных точек границ	Существующие координаты, м		Измененные (уточненные) координаты, м		Метод определения координат характерной точки	Средняя квадратическая погрешность положения характерной точки (M _t), м	Описание обозначения точки на местности (при наличии)
	X	Y	X	Y			
1	2	3	4	5	6	7	8
-	-	-	-	-	-	-	

3. Сведения о характерных точках части (частей) границы объекта






Обозначение характерных точек части границы	Существующие координаты, м		Измененные (уточненные) координаты, м		Метод определения координат характерной точки	Средняя квадратическая погрешность положения характерной точки (M _t), м	Описание обозначения точки на местности (при наличии)
	X	Y	X	Y			
1	2	3	4	5	6	7	8
-	-	-	-	-	-	-	

Схема расположения границ публичного сервитута



Масштаб 1:500

Условные обозначения:

	- граница публичного сервитута
	- граница газораспределительной сети с кадастровым номером 12:09-0380117-611, сведения о которой содержатся в ЕГРН
	- характерная точка границы, сведения о которой позволяют однозначно определить ее местоположение на местности
	- граница земельного участка, установленная в соответствии с федеральным законодательством, включенная в ЕГРН
12:09-0380117-4.2	- кадастровый номер земельного участка
	- граница кадастрового квартала, установленная в соответствии с федеральным законодательством, включенная в ЕГРН
12:09-0380117	- надпись номера кадастрового квартала