



**КЫРЫК МАРЫ  
МУНИЦИПАЛЬНЫЙ РАЙОНЫН  
АДМИНИСТРАЦИ  
ПОСТАНОВЛЕНИ**

**АДМИНИСТРАЦИЯ  
ГОРНОМАРИЙСКОГО  
МУНИЦИПАЛЬНОГО РАЙОНА  
ПОСТАНОВЛЕНИЕ**

от 14 июля 2014 г.

№ 600

**Об утверждении порядка проведения паспортизации  
объектов социальной инфраструктуры**

В целях обеспечения инвалидам и другим маломобильным группам населения равных с другими гражданами возможностей в реализации гражданских, экономических, политических и других прав и свобод администрация муниципального образования «Горномарийский муниципальный район» п о с т а н о в л я е т:

1. Утвердить прилагаемый Порядок проведения паспортизации объектов социальной инфраструктуры (далее — Порядок).
2. Контроль за исполнением настоящего постановления возложить на заместителя главы администрации по социальным вопросам Смелова Е.В.
3. Настоящее постановление вступает в силу со дня его подписания.

Глава администрации  
Горномарийского  
муниципального района



В.Сеюшов

УТВЕРЖДЁН  
постановлением администрации  
Горномарийского муниципального района  
от 14 июля 2014 г. № 600

**Порядок  
проведения паспортизации объектов социальной инфраструктуры**

**I. Общие положения**

1. Настоящий Порядок определяет правила проведения на территории Горномарийского района паспортизации объектов социальной инфраструктуры в приоритетных для инвалидов и других маломобильных граждан сферах деятельности (далее – Паспортизация).

2. Паспортизация проводится в целях получения информации о состоянии доступности объектов социальной инфраструктуры и услуг в приоритетных для инвалидов и других маломобильных граждан сферах жизнедеятельности, разработки планов и программ адаптации объектов социальной инфраструктур и развития услуг с учетом потребности инвалидов и других маломобильных граждан.

3. В целях создания единой информационной системы учета сведений об объектах социальной инфраструктур и проводимой Паспортизации формируются районный реестр объектов социальной инфраструктур и услуг в приоритетных для инвалидов и других маломобильных граждан сферах жизнедеятельности.

4. В настоящем порядке используются следующие основные понятия:

объекты социальной инфраструктуры – жилые, общественные, производственные здания, строения и сооружения, в том числе спортивные сооружения, места отдыха, сооружения для проведения культурно-зрелищных мероприятий, здания, строения, сооружения торговли, сферы услуг, медицины, другие учреждения;

адаптация объекта социальной инфраструктуры – комплекс мер, направленных на переоборудование (приспособление) объектов недвижимости, предметов, сооружений, конструкций в целях обеспечения его максимальной доступности для инвалидов и других маломобильных граждан с учетом допустимости необходимых изменений, а также имеющихся организационных, технических и финансовых возможностей.

анкетирование - направление руководителям учреждений анкет, сбор, обработка и анализ информации, полученной из заполненных анкет, о деятельности учреждения и состоянии доступности объекта;

паспорт доступности - основной учетный документ, содержащий информацию о состоянии доступности объекта;

обследование объектов - мероприятия, проводимые рабочей группой с целью получения и оценки объективных данных о доступности объектов для инвалидов и других маломобильных групп населения, формирования заключения о состоянии доступности объектов.

**II. Этапы проведения паспортизации**

Проведение Паспортизации осуществляется поэтапно.

2.1. В рамках подготовительного (первого) этапа проводится комплекс мероприятий, направленных на сбор и систематизацию информации, необходимой для организации работ по Паспортизации.

2.1.1. Сбор информации о действующих на территории муниципального образования объектах инфраструктуры.

2.1.2. Формирование районного реестра объектов инфраструктуры и услуг в приоритетных для инвалидов и других маломобильных граждан сферах жизнедеятельности.

2.1.3. Формирование паспорта доступности объекта инфраструктуры.

2.1.4. Выборка объектов инфраструктуры для проведения анкетирования.

2.2. В рамках выборочного (второго) этапа проводится комплекс мероприятий, направленных на сбор и анализ информации о размещенных на территории муниципального образования объектах инфраструктуры, предоставляемых услугах, с целью определения порядка и приоритетности последующих действий.

2.2.1. Проведение анкетирования (сбор информации от руководителей организаций, в ведении (собственности) которых находятся объекты инфраструктуры на территории муниципального образования, о деятельности организации, предоставляемых услугах и состоянии доступности объектов инфраструктуры и услуг).

2.2.2. Обработка данных анкет, внесение сведений в районный реестр объектов инфраструктуры и услуг в приоритетных для инвалидов и других маломобильных граждан сферах жизнедеятельности, составление паспорта доступности объекта инфраструктуры (далее - Паспорт доступности), анализ представленной информации.

2.2.3. Выборка объектов инфраструктуры для проведения обследования.

2.3. В рамках этапа экспертной оценки (третьего этапа) проводится комплекс мероприятий, направленных на оценку состояния доступности объектов инфраструктуры с определением мер по их адаптации.

2.3.1. Проведение обследования объекта инфраструктуры и формирование заключения о состоянии его доступности.

2.3.2. Получение и анализ дополнительных сведений об объекте инфраструктуры.

2.3.3. Определение мероприятий по адаптации объектов инфраструктуры.

2.3.4. Внесение сведений в районный (городской) реестр объектов инфраструктуры и услуг в приоритетных для инвалидов и других маломобильных граждан сферах жизнедеятельности, формирование Паспорта доступности объекта инфраструктуры.

2.4. В рамках заключительного (четвертого) этапа осуществляется принятие управленческих решений по адаптации объектов инфраструктуры и услуг.

2.4.1. Разработка, согласование и утверждение адресных программ и планов адаптации объектов инфраструктуры.

2.4.2. Реализация и текущий контроль исполнения адресных программ и планов.

2.4.3. Подведение итогов исполнения адресных программ и планов.

### **III. Проведение подготовительного этапа Паспортизации**

Формирование и ведение районного реестра объектов инфраструктуры и услуг в приоритетных для инвалидов и других маломобильных граждан сферах жизнедеятельности

3.1. Районный реестр объектов инфраструктуры и услуг в приоритетных для инвалидов и других маломобильных граждан сферах жизнедеятельности (далее –

Реестр) представляет собой перечень расположенных на территории муниципального образования объектов инфраструктуры, а также услуг, оказываемых организациями, в ведении (собственности) которых находятся объекты инфраструктуры, с указанием систематизированных данных о функционировании объекта, состоянии его доступности для инвалидов и других маломобильных граждан и необходимых мероприятиях по обеспечению его доступности.

3.2. Формирование и ведение Реестра осуществляется Отделом социальной защиты населения и труда в Горномарийском районе Республики Марий Эл (далее - управления социальной защиты населения) по утвержденной форме (приложение 1).

3.3. В районный реестр включаются следующие сведения:

а) общие сведения об объекте: наименование (вид) объекта, адрес объекта, номер паспорта доступности, наименование учреждения, форма собственности учреждения, наименование органа исполнительной власти Республики Марий Эл, в чьем ведении находится учреждение;

б) характеристика деятельности учреждения по обслуживанию населения: виды оказываемых услуг, категории населения, категории инвалидов, исполнитель индивидуальной программы реабилитации (далее - ИЛР);

в) состояние доступности объекта: вариант обустройства объекта, состояние доступности (в том числе для различных категорий инвалидов), нуждаемость и очередность адаптации;

г) управленческое решение: виды работ по адаптации объекта, плановый период (срок) исполнения, ожидаемый результат по состоянию доступности, дата контроля, результаты контроля, дата актуализации информации на карте доступности Республики Марий Эл.

3.1. Формирование и ведение районного реестра осуществляется в виде сгруппированного списка по приоритетным сферам жизнедеятельности инвалидов и других маломобильных групп населения в соответствии со следующей структурой:

раздел 1. Объекты здравоохранения;

раздел 2. Объекты образования;

раздел 3. Объекты социальной защиты населения;

раздел 4. Объекты физической культуры и спорта;

раздел 5. Объекты культуры;

раздел 6. Объекты связи и информации;

раздел 7. Объекты транспорта и дорожно-транспортной инфраструктуры;

раздел 8. Жилые здания и помещения;

раздел 9. Объекты торговли и сферы услуг;

раздел 10. Места приложения труда (специализированные предприятия и организации, специальные рабочие места для инвалидов).

3.2. Внесение сведений об объектах в районные реестры осуществляется территориальными органами социальной защиты населения на основании представленных органами исполнительной власти Республики Марий Эл реестров, информации об объекте социальной инфраструктуры согласно приложению №2 к настоящему Порядку, анкеты к паспорту доступности согласно приложению № 3 к настоящему Порядку и паспорта доступности согласно приложению № 4 к настоящему Порядку.

3.3. Внесение сведений в отношении одного объекта осуществляется в одну строку районного реестра. Внесение сведений в отношении одного объекта в несколько строк районного реестра, объединение строк и граф не допускается.

3.4. Ведение районного реестра осуществляется на протяжении всего периода проведения паспортизации в соответствии с ее этапами.

3.5. Сформированные районные реестры, паспорта доступности направляются территориальным органом социальной защиты населения в Министерство социальной защиты населения и труда Республики Марий Эл для формирования республиканского реестра.

#### **IV. Организация взаимодействия при проведении паспортизации**

4.1. Организацию деятельности по проведению Паспортизации объектов инфраструктуры и услуг на территории муниципального образования осуществляет управление социальной защиты населения.

#### **V. Проведение обследования объекта инфраструктуры**

5.1. Выборка объектов инфраструктуры для обследования осуществляется на основании анализа данных, полученных по результатам проведенного анкетирования.

5.2. Решение о необходимости обследования объекта инфраструктуры, последовательности и сроках проведения обследования принимается Комиссией, на основании предложений, разработанных и представляемых в Комиссию управлением социальной защиты населения.

5.3. При принятии решения о порядке очередности проведения обследования объектов инфраструктуры учитывается мнение районных (городских) общественных организаций.

5.4. Решение о порядке очередности проведения обследования объектов инфраструктуры принимается с учетом их востребованности инвалидами и другими маломобильными гражданами, а также имеющихся организационных ресурсов.

5.5. Список объектов инфраструктуры, отобранных для обследования, утверждается председателем Комиссии.

5.6. Обследование объектов инфраструктуры проводится с целью объективизации данных и формирования заключения о состоянии доступности объекта и предоставляемых им услуг, а также для решения вопроса о необходимости и очередности адаптации объекта инфраструктуры или обеспечения доступности услуг путем организации иного (альтернативного) формата предоставления соответствующих услуг инвалидам и другим маломобильным гражданам.

5.7. Для проведения обследования на основании утвержденного списка объектов инфраструктуры, отобранных для обследования, составляется план график на отчетный промежуток времени (месяц, квартал, полугодие, год) с указанием наименования объекта, адреса расположения, даты обследования. Дата проведения обследования согласовывается с руководством организации, в ведении (собственности) которой находится объект инфраструктуры.

5.8. Для проведения обследования объектов инфраструктуры формируется рабочая группа, руководителем которой назначается член Комиссии.

В состав рабочей группы входят специалисты учреждений социальной защиты населения, являющиеся постоянными членами рабочей группы, и привлекаемые (временные) члены. В состав привлекаемых (временных) членов рабочей группы могут входить представители организации, в ведении (собственности), которой находится обследуемый объект инфраструктуры, представители вышестоящей организации, в ведении которой находится объект (при необходимости), общественной организации инвалидов, специалисты проектных и ремонтно-строительных организаций.

5.9. По результатам обследования рабочей группой оформляется акт обследования объекта инфраструктуры (далее - акт обследования) по утвержденной форме (приложение 5).

К акту обследования прилагаются представленные представителем объекта инфраструктуры копии поэтажных планов здания, технических паспортов, сделанные в ходе проведения обследования фотографические материалы основных структурно-функциональных зон и функционально-планировочных элементов объекта инфраструктуры.

5.10. Акт обследования подписывается руководителем и всеми членами рабочей группы, принимавшими участие в обследовании объекта инфраструктуры, и утверждается директором управления социальной защиты населения.

5.11. Акт обследования составляется в двух экземплярах, один из которых приобщается к Паспорту доступности объекта инфраструктуры, а второй - вручается представителю организации в ведении (собственности) которой находится объект инфраструктуры для организации исполнения содержащихся в акте рекомендаций.

5.12. На основании проведенного обследования объекта инфраструктуры, оценки технической документации рабочей группой разрабатывается проект заключения о состоянии доступности объекта инфраструктуры для инвалидов и других маломобильных граждан, а также предложения по его адаптации.

5.13. В сложных случаях для принятия решения о возможности адаптации объекта Комиссией дополнительно запрашивается информация о результатах технической экспертизы объекта, заключение органов строительного надзора и экспертизы, архитектуры, а также органов государственной охраны объектов культурного наследия, в случае если объект инфраструктуры располагается в объекте культурного наследия или помещении в нем.

Для решения ряда организационных вопросов, в том числе о возможностях организации альтернативной формы обслуживания инвалидов и других маломобильных граждан Комиссией может направляться запрос на получение согласования вышестоящей (над учреждением обследуемого объекта) организацией (органа).

## **VI. Разработка и реализация адресных программ и планов адаптации объектов инфраструктуры**

6.1. По результатам проведенного обследования, анализа принятых решений о состоянии доступности объекта инфраструктуры и возможных вариантах адаптации разрабатывается адресная программа (план) адаптации объектов инфраструктуры и обеспечения доступности услуг для инвалидов и других маломобильных граждан на территории муниципального образования (приложение б) на очередной финансовый год (далее – Адресная программа).

6.2. Предложения в проект Адресной программы представляются руководителями организаций, в ведении (собственности) которых находятся



ПРИЛОЖЕНИЕ № 1  
к Порядку проведения паспортизации  
объектов социальной инфраструктуры

**РЕЕСТР**  
**объектов социальной инфраструктуры в приоритетных сферах жизнедеятельности инвалидов**  
**и других маломобильных групп населения**

№ п/п	1. Общие сведения об объекте						2. Характеристика деятельности учреждения по обслуживанию населения			
	Наименование объекта	Адрес объекта	Номер паспорта доступности объекта	Название учреждения, расположенного на объекте	Форма собственности	Орган исполнительной власти, в чьем ведении находится учреждение	Виды оказываемых услуг	Категория населения	Категория инвалидов	Исполнитель ИПР (да, нет)
1	2	3	4	5	6	7	8	9	10	11

Примечание: Внутренняя структура Реестра (разделы по строкам) объектов социальной инфраструктуры формируется в виде сгруппированного списка по основным (приоритетным) сферам жизнедеятельности инвалидов:

*1 раздел* - объекты здравоохранения, *2 раздел* – объекты образования, *3 раздел* – объекты социальной защиты населения, *4 раздел* – объекты физической культуры и спорта, *5 раздел* – объекты культуры, *6 раздел* – объекты связи и информации, *7 раздел* – объекты транспорта и дорожно-транспортной инфраструктуры, *8 раздел* – жилые здания и помещения, *9 раздел* – объекты торговли и сферы услуг, *10 раздел* – места приложения труда (специализированные предприятия и организации, специальные рабочие места для инвалидов).

(продолжение Приложения № 1)

3. Состояние доступности объекта			4. Управленческое решение						
Вариант обустройства объекта <sup>1</sup>	Состояние доступности (в т.ч. для различных категорий инвалидов) <sup>2</sup>	Нуждаемость и очередность адаптации	Виды работ по адаптации <sup>3</sup>	Плановый период (срок) исполнения	Ожидаемый результат (по состоянию доступности) <sup>4</sup>	Дата контроля	Результаты контроля	Дата актуализации информации на карте доступности РМЭ	
12	13	14	15	16	17	18	19	20	

<sup>1</sup> Указывается один из вариантов: «А» или «Б».

**Вариант «А»** - доступность для инвалидов любого места обслуживания в общественном здании, любого (допускаемого социальными органами) места приложения труда, любой жилой ячейки в жилище. При этом должно предусматриваться устройство: общих универсальных путей движения, доступных для всех категорий населения, в том числе инвалидов; приспособленных для нужд инвалидов всех или специально выделенных из их общего числа жилых ячеек и мест обслуживания; специально приспособленных мест приложения труда.

**Вариант «Б»** - выделение в уровне входной площадки специальных помещений, зон или блоков, приспособленных и оборудованных для инвалидов. Следует предусматривать устройство специальных входов, специально обустроенных параллельных путей движения и мест обслуживания для лиц с нарушениями здоровья.

<sup>2</sup> Указывается: ДП-В - доступен полностью всем; ДП-И (К, О, С, Г, У) - доступен полностью избирательно (указать категории инвалидов); ДЧ-В - доступен частично всем; ДЧ-И (К, О, С, Г, У) - доступен частично избирательно (указать категории инвалидов); ДУ - доступно условно; ВНД - временно недоступно.

<sup>3</sup> Указывается один из вариантов (видов работ): не нуждается; ремонт (текущий, капитальный); индивидуальное

<sup>4</sup> указывается: ДП-В - доступен полностью всем; ДП-И (К, О, С, Г, У) - доступен полностью избирательно (указать категории инвалидов); ДЧ-В - доступен частично всем; ДЧ-И (К, О, С, Г, У) - доступен частично избирательно (указать категории инвалидов); ДУ - доступно условно.

<sup>5</sup> Дается оценка результата исполнения плановых мероприятий в сравнении с ожидаемыми результатами (по состоянию доступности) - аналогично графе 17.



ПРИЛОЖЕНИЕ № 2  
к Порядку проведения паспортизации  
объектов социальной инфраструктуры

**ИН Ф О Р М А Ц И Я**  
**об объекте социальной инфраструктуры,**

представленная \_\_\_\_\_

(наименование органа исполнительной власти Республики Марий Эл)

1. Общие сведения об объекте							2. Характеристика деятельности учреждения (по обслуживанию населения)			
Полное и сокращенное наименование учреждения – собственника (пользователя объекта) (в соответствии с уставными документами)	Юридический и фактический адреса собственника (пользователя) объекта	Номер паспорта доступности объекта	Телефон для справок (с кодом города), адреса электронной почты и официального сайта (при наличии), режим работы учреждения-собственника (пользователя) объекта	Форма собственности	Орган исполнительной власти, в чьем ведении находится учреждение	Географические координаты места нахождения объекта (широта, долгота)	Виды оказываемых услуг	Категории населения	Категории инвалидов	Исполнитель ИПР (да, нет)

Примечание. Информация об объекте (разделы по строкам) формируется органами исполнительной власти Республики Марий Эл в виде списка по основным (приоритетным) сферам жизнедеятельности инвалидов и других маломобильных групп населения:

- 1 раздел - объекты здравоохранения;
- 2 раздел - объекты образования;
- 3 раздел - объекты социальной защиты населения;
- 4 раздел - объекты физической культуры и спорта;
- 5 раздел - объекты культуры;
- 6 раздел - объекты связи и информации;
- 7 раздел - объекты транспорта и дорожно-транспортной инфраструктуры;
- 8 раздел - жилые здания и помещения;
- 9 раздел - объекты торговли и сферы услуг;
- 10 раздел - места приложения труда (специализированные предприятия и организации, специальные рабочие места для инвалидов).



ПРИЛОЖЕНИЕ № 3  
к Порядку проведения паспортизации объектов  
социальной инфраструктуры

УТВЕРЖДАЮ  
Руководитель учреждения

«\_\_\_\_\_» \_\_\_\_\_ 20\_\_ г.

**АНКЕТА**  
к паспорту доступности № \_\_\_\_\_

**1. Общие сведения об объекте**

1.1. Наименование (вид) объекта: \_\_\_\_\_

1.2. Адрес объекта: \_\_\_\_\_

1.3. Сведения о размещении объекта:

отдельно стоящее здание \_\_\_\_\_ этажей, \_\_\_\_\_ кв. метров  
часть здания \_\_ этажей (или на \_\_\_\_\_ этаже), \_\_\_\_\_ кв. метров

1.4. Год постройки здания: \_\_\_\_\_, последнего капитального  
ремонта: \_\_\_\_\_

1.5. Дата предстоящих плановых ремонтных работ: текущего \_\_\_\_\_  
капитального \_\_\_\_\_

**Сведения об учреждении, расположенном на объекте**

1.6. Наименование учреждения (полное и краткое юридическое  
наименование согласно уставу): \_\_\_\_\_

1.7. Юридический адрес учреждения: \_\_\_\_\_

1.8. Основание для пользования объекта (оперативное управление аренда,  
собственность): \_\_\_\_\_

1.9. Форма собственности (государственная, негосударственная):

1.10. Территориальная принадлежность (федеральная, региональная,  
муниципальная): \_\_\_\_\_

1.11. Вышестоящая организация (наименование): \_\_\_\_\_

1.12. Адрес вышестоящей организации, другие координаты:

**2. Характеристика деятельности учреждения на объекте**

2.1. Сфера деятельности (*здравоохранение, образование, социальная защита, физическая культура и спорт, культура, связь и информация, транспорт и дорожно-транспортная сфера, жилой фонд, торговля и сфера услуг, места приложения труда и другое*): \_\_\_\_\_

2.2. Виды оказываемых услуг: \_\_\_\_\_

2.3. Форма оказания услуг (*в учреждении, с длительным пребыванием, в том числе с проживанием, на дому, дистанционно*): \_\_\_\_\_

2.4. Категории обслуживаемого населения по возрасту (*дети, взрослые трудоспособного возраста, пожилые; все возрастные категории*): \_\_\_\_\_

2.5. Категории обслуживаемых инвалидов (*инвалиды, передвигающиеся на коляске, инвалиды с нарушениями опорно-двигательного аппарата, зрения, слуха, умственного развития*): \_\_\_\_\_

2.6. Плановая мощность (посещаемость (количество обслуживаемых в день), вместимость, пропускная способность): \_\_\_\_\_

2.7. Участие в исполнении индивидуальной программы реабилитации инвалида, ребенка-инвалида (да, нет): \_\_\_\_\_

### 3. Состояние доступности объекта для инвалидов и других маломобильных групп населения

3.1. Путь следования к объекту пассажирским транспортом (описать маршрут движения с использованием пассажирского транспорта) \_\_\_\_\_

Наличие адаптированного пассажирского транспорта к объекту \_\_\_\_\_

3.2. Путь к объекту от ближайшей остановки пассажирского транспорта:

3.2.1. Расстояние до объекта от остановки транспорта \_\_\_\_\_ метров

3.2.2. Время движения (пешком) \_\_\_\_\_ минут

3.2.3. Наличие выделенного от проезжей части пешеходного пути: \_\_\_\_\_

3.2.4. Перекрестки (нерегулируемые, регулируемые, со звуковой сигнализацией, таймером, нет): \_\_\_\_\_

3.2.5. Информация на пути следования к объекту (акустическая, тактильная, визуальная, нет): \_\_\_\_\_

3.2.6. Перепады высоты на пути: есть, нет (описать) \_\_\_\_\_

Их обустройство для инвалидов на коляске (да, нет): \_\_\_\_\_

3.3. Организация доступности объекта (формы обслуживания)\* с учетом свода правил СП 35-101-2001

Категория инвалидов (вид нарушения)	Вариант организации доступности объекта
Все категории инвалидов	
в том числе инвалиды:	
передвигающиеся на креслах-колясках	
с нарушениями опорно-двигательного аппарата	
с нарушениями зрения	
с нарушениями слуха	
с нарушениями умственного развития	

\* Указывается один из вариантов: «А», «Б», «ДУ», «ВИД»

3.4. Состояние доступности основных структурно-функциональных зон

Основные структурно-функциональные зоны объекта	Рекомендации по адаптации объекта (вид работы) <sup>1</sup>
Территория, прилегающая к зданию (участок)	
Вход (входы) в здание	
Путь (пути) движения внутри здания (в том числе пути эвакуации)	
Зона целевого назначения (целевого посещения объекта)	
Санитарно-гигиенические помещения	
Система информации на объекте (на всех зонах)	
Пути движения к объекту (от остановки транспорта)	

<sup>1</sup> Указывается: ДП-В - доступно полностью всем; ДП-И (К, О, С, Г, У) – доступно полностью избирательно (указать категории инвалидов); ДЧ-В - доступно частично всем; ДЧ-И (К, О, С, Г, У) – доступно частично избирательно (указать категории инвалидов); ДУ - доступно условно, ВНД – временно недоступно

3.5. Итоговое заключение о состоянии доступности ОСИ: \_\_\_\_\_

#### 4. Управленческое решение

Основные структурно-функциональные зоны объекта	Рекомендации по адаптации объекта (вид работы) <sup>1</sup>
Территория, прилегающая к зданию (участок)	
Вход (входы) в здание	
Путь (пути) движения внутри здания (в том числе пути эвакуации)	
Зона целевого назначения (целевого посещения объекта)	
Санитарно-гигиенические помещения	
Система информации на объекте (на всех зонах)	
Пути движения к объекту (от остановки транспорта)	
Все зоны и участки	

<sup>1</sup> указывается один из вариантов (видов работ): не нуждается; ремонт (текущий, капитальный); индивидуальное решение с ТСР; технические решения невозможны – организация альтернативной формы обслуживания

Размещение информации на карте доступности Республики Марий Эл согласовано

\_\_\_\_\_ (подпись, Ф.И.О., должность, координаты для связи уполномоченного представителя учреждения)



ПРИЛОЖЕНИЕ № 4  
к Порядку проведения паспортизации  
объектов социальной инфраструктуры

УТВЕРЖДАЮ:  
Руководитель

П А С П О Р Т  
доступности объекта № \_\_\_\_\_

**1. Общие сведения об объекте**

1.1. Наименование (вид) объекта: \_\_\_\_\_

1.2. Адрес объекта: \_\_\_\_\_

1.3. Сведения о размещении объекта: \_\_\_\_\_

отдельно стоящее здание \_\_ этажей, \_\_\_\_\_ кв. метров

часть здания \_\_ этажей (или на \_\_\_\_\_ этаже), \_\_\_\_\_ кв. метров

наличие прилегающего земельного участка \_\_\_\_\_ кв. метров

1.4. Год постройки здания: \_\_\_\_\_, последнего капитального  
ремонта \_\_\_\_\_

1.5. Дата предстоящих плановых ремонтных работ:  
текущего \_\_\_\_\_, капитального \_\_\_\_\_

**Сведения об учреждении, расположенном на объекте**

1.6. Наименование учреждения (полное и краткое юридическое наименование  
согласно уставу): \_\_\_\_\_

1.7. Юридический адрес учреждения:

1.8. Основание для пользования объектом (оперативное управление, аренда,  
собственность): \_\_\_\_\_

1.9. Форма собственности (государственная, негосударственная)  
региональная, муниципальная):

1.11. Вышестоящая организация (наименование):

1.12. Адрес вышестоящей организации, другие координаты:

**2. Характеристика деятельности учреждения**

(по обслуживанию населения)

2.1. Сфера деятельности (здравоохранение, образование, социальная защита,  
физическая культура и спорт, культура, связь и информация, транспорт и дорожно-  
транспортная сфера, жилой фонд, торговля и сфера услуг, места приложения труда  
и другое): \_\_\_\_\_

2.2. Виды оказываемых услуг: \_\_\_\_\_

2.3. Форма оказания услуг (в учреждении, с длительным пребыванием, в  
том числе с проживанием, на дому, дистанционно):

2.4. Категории обслуживаемого населения по возрасту (дети, взрослые  
трудоспособного возраста, пожилые; все возрастные категории): \_\_\_\_\_

2.5. Категории обслуживаемых инвалидов (инвалиды, передвигающиеся на  
коляске, инвалиды с нарушениями опорно- двигательного аппарата, зрения, слуха,  
умственного развития): \_\_\_\_\_

2.6. Плановая мощность (посещаемость (количество обслуживаемых в день),  
вместимость, пропускная способность): \_\_\_\_\_

2.7. Участие в исполнении индивидуальной программы реабилитации  
инвалида, ребенка-инвалида (да, нет): \_\_\_\_\_

### 3. Состояние доступности объекта

3.1. Путь следования к объекту пассажирским транспортом (описать маршрут движения с использованием пассажирского транспорта): \_\_\_\_\_

Наличие адаптированного пассажирского транспорта к объекту \_\_\_\_\_

3.2. Путь к объекту от ближайшей остановки пассажирского транспорта: \_\_\_\_\_

3.2.1. Расстояние до объекта от остановки транспорта: \_\_\_\_\_ метров;

3.2.2. Время движения (пешком): \_\_\_\_\_ минут;

3.2.3. Наличие выделенного от проезжей части пешеходного пути (да, нет): \_\_\_\_

3.2.4. Перекрестки (нерегулируемые, регулируемые, со звуковой сигнализацией, таймером, нет): \_\_\_\_\_

3.2.5. Информация на пути следования к объекту (акустическая, тактильная, визуальная, нет): \_\_\_\_\_

3.2.6. Перепады высоты на пути: есть, нет (описать) \_\_\_\_\_

Их обустройство для инвалидов на коляске (да, нет): \_\_\_\_\_

3.3. Организация доступности объекта для инвалида, формы обслуживания\*

Категория инвалидов (вид нарушения)	Вариант организации доступности объекта
Все категории инвалидов	
в том числе инвалиды:	
передвигающиеся на креслах-колясках	
с нарушениями опорно-двигательного аппарата	
с нарушениями зрения	
с нарушениями слуха	
с нарушениями умственного развития	

\* Указывается один из вариантов: «А», «Б», «ДУ», «ВИД»

3.4. Состояние доступности основных структурно-функциональных зон

Основные структурно-функциональные зоны	Состояние доступности, в том числе для основных категорий инвалидов <sup>1</sup>
Территория, прилегающая к зданию (участок)	
Вход (входы) в здание	
Путь (пути) движения внутри здания (в том числе пути эвакуации)	
Зона целевого назначения (целевого посещения объекта)	
Санитарно-гигиенические помещения	
Система информации на объекте (на всех зонах)	
Пути движения к объекту (от остановки транспорта)	

Указывается: ДП-В - доступно полностью всем; ДП-И (К, О, С, Г, У) - доступно полностью избирательно (указать категории инвалидов); ДЧ-В - доступно частично всем; ДЧ-И (К, О, С, Г, У) - доступно частично избирательно (указать категории инвалидов); ДУ - доступно условно; ВНД - временно недоступно.

3.5. Итоговое заключение о состоянии доступности объекта:

\_\_\_\_\_



ПРИЛОЖЕНИЕ № 5  
к Порядку проведения паспортизации объектов  
социальной инфраструктуры

УТВЕРЖДАЮ:  
Руководитель

\_\_\_\_\_ 20 \_\_\_\_ г.

А К Т  
обследования объекта №

« \_\_\_\_ » \_\_\_\_\_ 20 \_\_\_\_ г.

\_\_\_\_\_ (наименование муниципального  
образования в Республике Марий Эл)

**1. Общие сведения об объекте**

- 1.1. Наименование (вид) объекта: \_\_\_\_\_
- 1.2. Адрес объекта: \_\_\_\_\_
- 1.3. Сведения о размещении объекта:  
отдельно стоящее здание \_\_\_\_\_ этажей, \_\_\_\_\_ кв. метров  
часть здания \_\_\_\_\_ этажей (или на \_\_\_\_\_ этаже), \_\_\_\_\_ кв. метров  
наличие прилегающего земельного участка (да, нет) \_\_\_\_\_ кв. метров
- 1.4. Год постройки здания: \_\_\_\_\_, последнего капитального  
ремонта: \_\_\_\_\_
- 1.5. Дата предстоящих плановых ремонтных работ:  
капитального: \_\_\_\_\_  
текущего: \_\_\_\_\_
- 1.6. Наименование учреждения (полное и краткое юридическое  
наименование согласно уставу): \_\_\_\_\_
- 1.7. Юридический адрес учреждения: \_\_\_\_\_

**2. Характеристика деятельности учреждения на объекте**

Дополнительная информация: \_\_\_\_\_

**3. Состояние доступности объекта**

3.1. Путь следования к объекту пассажирским транспортом (описать  
маршрут движения с использованием пассажирского транспорта): \_\_\_\_\_

Наличие адаптированного пассажирского транспорта к объекту: \_\_\_\_\_

3.2. Путь к объекту от ближайшей остановки пассажирского транспорта: \_\_\_\_\_

3.2.1. Расстояние до объекта от остановки транспорта: \_\_\_\_\_ метров

3.2.2. Время движения (пешком): \_\_\_\_\_ минут

3.2.3. Наличие выделенного от проезжей части пешеходного пути (да, нет): \_\_\_\_\_

3.2.4. Перекрестки (нерегулируемые, регулируемые, со звуковой  
сигнализацией, таймером, нет): \_\_\_\_\_



3.2.5. Информация на пути следования к объекту (акустическая, тактильная, визуальная, нет): \_\_\_\_\_

3.2.6. Перепады высоты на пути (есть, нет): \_\_\_\_\_

Их обустройство для инвалидов на коляске (да, нет): \_\_\_\_\_

### 3.3. Организация доступности объекта для инвалидов, форма обслуживания

Категория инвалидов (вид нарушения)	Вариант организации доступности объекта
Все категории инвалидов	
в том числе инвалиды:	
передвигающиеся на креслах-колясках	
с нарушениями опорно-двигательного аппарата	
с нарушениями зрения	
с нарушениями слуха	
с нарушениями умственного развития	

\* Указывается один из вариантов: «А», «Б», «ДУ», «ВИД»

### 3.4. Состояние доступности основных структурно-функциональных зон

№ п/п	Основные структурно-функциональные зоны	Состояние доступности, в том числе для основных категорий инвалидов*	Приложение	
			на плане	на фото
1	Территория, прилегающая к зданию (участок)			
2	Вход (входы) движения внутри здания (в том числе пути эвакуации)			
3	Зона целевого назначения здания (целевого посещения объекта)			
4	Санитарно-гигиенические помещения			
5	Система информации и связи (на всех зонах)			
6	Пути движения к объекту (от остановки транспорта)			

\* Указывается: ДП-В - доступно полностью всем; ДП-И (К, О, С, Г, У) - доступно полностью избирательно (указать категории инвалидов); ДЧ-В - доступно частично всем; ДЧ-И (К, О, С, Г, У) - доступно частично избирательно (указать категории инвалидов); ДУ - доступно условно; ВИД - временно недоступно.

3.5. Итоговое заключение о состоянии доступности объекта: \_\_\_\_\_

## 4. Управленческое решение (проект)

### 4.1. Рекомендации по адаптации основных структурных элементов объекта:

Основные структурно-функциональные зоны	Рекомендации по адаптации объекта (вид работы) *
Территория, прилегающая к зданию (участок)	
Вход (входы) в здание	

Путь (пути) движения внутри здания (в том числе пути эвакуации)	
Зона целевого назначения (целевого посещения объекта)	
Санитарно-гигиенические помещения	
Система информации на объекте (на всех зонах)	
Пути движения к объекту (от остановки транспорта)	
Все зоны и участки	

4.2. Период проведения работ: рамках исполнения \_\_\_\_\_

**(наименование документа: программы, плана)**

Ожидаемый результат (по состоянию доступности) после выполнения работ по адаптации: \_\_\_\_\_

Оценка результата исполнения программы, плана (по состоянию доступности): \_\_\_\_\_

4.4. Для принятия решения требуется, не требуется (нужное подчеркнуть):

4.4.1. Согласование на Комиссии \_\_\_\_\_

**(наименование Комиссии по координации деятельности в сфере обеспечения доступной среды жизнедеятельности для инвалидов и других маломобильных групп населения)**

4.4.2. Согласование работ с надзорными органами (в сфере проектирования и строительства, архитектуры, охраны памятников, другое - указать): \_\_\_\_\_

4.4.3. Техническая экспертиза; разработка проектно-сметной документации: \_\_\_\_\_

4.4.4. Согласование с вышестоящей организацией (собственником объекта): \_\_\_\_\_

4.4.5. Согласование с общественными организациями инвалидов: \_\_\_\_\_

4.4.6. Другое: \_\_\_\_\_

Имеется заключение уполномоченной организации о состоянии доступности объекта (наименование документа и выдавшей его организации, дата), прилагается \_\_\_\_\_

4.5. Информация может быть размещена (обновлена) на карте доступности Республики Марий Эл \_\_\_\_\_

**(наименование сайта, портала)**

## 5. Особые отметки

Приложение: Результаты обследования:

а) территории, прилегающей к объекту на \_\_\_\_\_ л.;

б) входа (входов) в здание на \_\_\_\_\_ л.;

в) путей движения в здании на \_\_\_\_\_ л.;

г) зоны целевого назначения объекта на \_\_\_\_\_ л.;

д) санитарно-гигиенических помещений на \_\_\_\_\_ л.;

е) системы информации (и связи) на объекте на \_\_\_\_\_ л.

Результаты фотофиксации на объекте на \_\_\_\_\_ л.

Поэтажные планы, паспорт БТИ на \_\_\_\_\_ л.

Другое (в том числе дополнительная информация о путях движения к объекту): \_\_\_\_\_



Приложение 1  
к акту обследования объекта к паспорту  
доступности объекта

№ \_\_\_\_\_ от \_\_\_\_\_ 20\_\_\_\_ г.

**I. Результаты обследования**  
**1. Территория, прилегающая к зданию (участка)**

№ п/п	Наименование функционально-планировочного элемента	Наличие элемента			Выявленные нарушения и замечания		Работы по адаптации объектов	
		Есть /нет	№ на плане	№ фото	содержание	значимо для инвалида (категория)	Содержание	Виды работы
1.1.	Вход (входы) на территорию							
1.2.	Путь (пути) движения на территории							
1.3.	Лестница (наружная)							
1.4.	Пандус (наружный)							
1.5.	Автостоянка и парковка							
	Общие требования к зоне							

(наименование объекта, адрес)


**II. Заключение по зоне**

Наименование структурно-функциональной зоны	Состояние доступности* (к пункту 3.4. акта обследования объекта)	Приложение		Рекомендации по адаптации** (вид работы) к пункту 4.1. акта обследования объекта
		№ на плане	№ фото	

\* указывается: ДП-В - доступно полностью всем; ДП-И (К, О, С, Г, У) – доступно полностью избирательно (указать категории инвалидов); ДЧ-В - доступно частично всем; ДЧ-И (К, О, С, Г, У) – доступно частично избирательно (указать категории инвалидов); ДУ - доступно условно, ВНД - недоступно

\*\*указывается один из вариантов: не нуждается; ремонт (текущий, капитальный); индивидуальное решение с ТСР; технические решения невозможны – организация альтернативной формы обслуживания

Комментарии к заключению \_\_\_\_\_



Приложение 2  
к акту обследования объекта к паспорту  
доступности объекта

№ \_\_\_\_\_ от \_\_\_\_\_ 20\_\_\_\_ г.

**I. Результаты обследования**  
**1. Вход (входы) в здание**

---



---

(наименование объекта, адрес)

№ п/п	Наименование функционально-планировочного элемента	Наличие элемента			Выявленные нарушения и замечания		Работы по адаптации объектов	
		Есть /нет	№ на плане	№ фото	содержание	значимо для инвалида (категория)	Содержание	Виды работы
2.1.	Лестница (наружная)							
2.2.	Пандус (наружный)							
2.3.	Входная площадка (перед дверью)							
2.4.	Дверь (входная)							
2.5.	Тамбур							
	Общие требования к зоне							

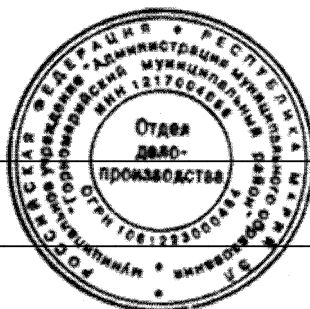
**II. Заключение по зоне**

Наименование структурно-функциональной зоны	Состояние доступности* (к пункту 3.4. акта обследования объекта)	Приложение		Рекомендации по адаптации** (вид работы) к пункту 4.1. акта обследования объекта
		№ на плане	№ фото	

\* указывается: **ДП-В** - доступно полностью всем; **ДП-И** (К, О, С, Г, У) – доступно полностью избирательно (указать категории инвалидов); **ДЧ-В** - доступно частично всем; **ДЧ-И** (К, О, С, Г, У) – доступно частично избирательно (указать категории инвалидов); **ДУ** - доступно условно, **ВНД** - недоступно

\*\*указывается один из вариантов: не нуждается; ремонт (текущий, капитальный); индивидуальное решение с ТСР; технические решения невозможны – организация альтернативной формы обслуживания

Комментарии к заключению \_\_\_\_\_



Приложение 3  
к акту обследования объекта к паспорту  
доступности объекта  
№ \_\_\_\_\_ от \_\_\_\_\_ 20 \_\_\_\_ г.

**I. Результаты обследования**  
**3. Пути (путей) движения внутри здания (в т.ч. путей эвакуации)**

(наименование объекта, адрес)

№ п/п	Наименование функционально-планировочного элемента	Наличие элемента			Выявленные нарушения и замечания		Работы по адаптации объектов	
		Есть /нет	№ на плане	№ фото	Содержание	значимо для инвалида (категория)	Содержание	Виды работы
3.1.	Коридор (вестибюль, зона ожидания, галерея, балкон)							
3.2.	Лестница (внутри здания)							
3.3.	Пандус (внутри здания)							
3.4.	Лифт пассажирский (или подъемник)							
3.5.	Дверь							
3.6.	Пути эвакуации (в т.ч. зоны безопасности)							
	Общие требования к зоне							

**II. Заключение по зоне**

Наименование структурно-функциональной зоны	Состояние доступности* (к пункту 3.4. акта обследования объекта)	Приложение		Рекомендации по адаптации** (вид работы) к пункту 4.1. акта обследования объекта
		№ на плане	№ фото	

\* указывается: **ДП-В** - доступно полностью всем; **ДП-И** (К, О, С, Г, У) – доступно полностью избирательно (указать категории инвалидов); **ДЧ-В** - доступно частично всем; **ДЧ-И** (К, О, С, Г, У) – доступно частично избирательно (указать категории инвалидов); **ДУ** - доступно условно, **ВНД** - недоступно

\*\*указывается один из вариантов: не нуждается; ремонт (текущий, капитальный); индивидуальное решение с ТСП; технические решения невозможны – организация альтернативной формы обслуживания

Комментарии к заключению \_\_\_\_\_

Приложение 4  
к акту обследования объекта к паспорту  
доступности объекта  
№ \_\_\_\_\_ от \_\_\_\_\_ 20 \_\_\_\_ г.

**I. Результаты обследования**  
**1. Зоны целевого назначения здания (целевого посещения объекта)**  
**Вариант I – зона обслуживания инвалидов**

(наименование объекта, адрес)

№ п/п	Наименование функционально-планировочного элемента	Наличие элемента			Выявленные нарушения и замечания		Работы по адаптации объектов	
		Есть /нет	№ на плане	№ фото	содержание	значимо для инвалида (категория)	Содержание	Виды работы
4.1.	Кабинетная форма обслуживания							
4.2.	Зальная форма обслуживания							
4.3.	Прилавочная форма обслуживания							
4.4.	Форма обслуживания с перемещением по маршруту							
4.5.	Кабина индивидуального обслуживания							
	Общие требования к зоне							

**II. Заключение по зоне**

Наименование структурно-функциональной зоны	Состояние доступности* (к пункту 3.4. акта обследования объекта)	Приложение		Рекомендации по адаптации** (вид работы) к пункту 4.1. акта обследования объекта
		№ на плане	№ фото	

\* указывается: **ДП-В** - доступно полностью всем; **ДП-И** (К, О, С, Г, У) – доступно полностью избирательно (указать категории инвалидов); **ДЧ-В** - доступно частично всем; **ДЧ-И** (К, О, С, Г, У) – доступно частично избирательно (указать категории инвалидов); **ДУ** - доступно условно, **ВНД** - недоступно

\*\*указывается один из вариантов: не нуждается; ремонт (текущий, капитальный); индивидуальное решение с ТСР; технические решения невозможны – организация альтернативной формы обслуживания

Комментарии к заключению \_\_\_\_\_

## Вариант II – места приложения труда

№ п/п	Наименование функционально-планировочного элемента	Наличие элемента			Выявленные нарушения и замечания		Работы по адаптации объектов	
		Есть /нет	№ на плане	№ фото	содержание	значимо для инвалида (категория)	Содержание	Виды работы
	Место приложения труда							

### II. Заключение по зоне

Наименование структурно-функциональной зоны	Состояние доступности* (к пункту 3.4. акта обследования объекта)	Приложение		Рекомендации по адаптации** (вид работы) к пункту 4.1. акта обследования объекта
		№ на плане	№ фото	

\* указывается: **ДП-В** - доступно полностью всем; **ДП-И** (К, О, С, Г, У) – доступно полностью избирательно (указать категории инвалидов); **ДЧ-В** - доступно частично всем; **ДЧ-И** (К, О, С, Г, У) – доступно частично избирательно (указать категории инвалидов); **ДУ** - доступно условно, **ВНД** - недоступно

\*\*указывается один из вариантов: не нуждается; ремонт (текущий, капитальный); индивидуальное решение с ТСР; технические решения невозможны – организация альтернативной формы обслуживания

Комментарии к заключению \_\_\_\_\_

## Вариант III – жилые помещения

№ п/п	Наименование функционально-планировочного элемента	Наличие элемента			Выявленные нарушения и замечания		Работы по адаптации объектов	
		Есть /нет	№ на плане	№ фото	содержание	значимо для инвалида (категория)	Содержание	Виды работы
	Жилые помещения							

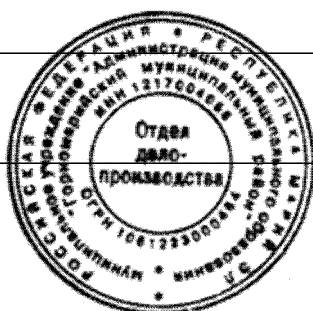
### II. Заключение по зоне

Наименование структурно-функциональной зоны	Состояние доступности* (к пункту 3.4. акта обследования объекта)	Приложение		Рекомендации по адаптации** (вид работы) к пункту 4.1. акта обследования объекта
		№ на плане	№ фото	

\* указывается: **ДП-В** - доступно полностью всем; **ДП-И** (К, О, С, Г, У) – доступно полностью избирательно (указать категории инвалидов); **ДЧ-В** - доступно частично всем; **ДЧ-И** (К, О, С, Г, У) – доступно частично избирательно (указать категории инвалидов); **ДУ** - доступно условно, **ВНД** - недоступно

\*\*указывается один из вариантов: не нуждается; ремонт (текущий, капитальный); индивидуальное решение с ТСР; технические решения невозможны – организация альтернативной формы обслуживания

Комментарии к заключению \_\_\_\_\_





Приложение 5  
к акту обследования объекта к паспорту  
доступности объекта  
№ \_\_\_\_\_ от \_\_\_\_\_ 20\_\_\_\_ г.

**I. Результаты обследования:**  
**5. Санитарно-гигиенических помещений**

---



---



---

(наименование объекта, адрес)

№ п/п	Наименование функционально-планировочного элемента	Наличие элемента			Выявленные нарушения и замечания		Работы по адаптации объектов	
		Есть /нет	№ на плане	№ фото	содержание	значимо для инвалида (категория)	Содержание	Виды работы
5.1	Туалетная комната							
5.2	Душевая /ванная комната							
5.3	Бытовая комната (гардеробная)							
	Общие требования к зоне							


**II. Заключение по зоне**

Наименование структурно-функциональной зоны	Состояние доступности* (к пункту 3.4. акта обследования объекта)	Приложение		Рекомендации по адаптации** (вид работы) к пункту 4.1. акта обследования объекта
		№ на плане	№ фото	

\* указывается: **ДП-В** - доступно полностью всем; **ДП-И** (К, О, С, Г, У) – доступно полностью избирательно (указать категории инвалидов); **ДЧ-В** - доступно частично всем; **ДЧ-И** (К, О, С, Г, У) – доступно частично избирательно (указать категории инвалидов); **ДУ** - доступно условно, **ВНД** - недоступно

\*\*указывается один из вариантов: не нуждается; ремонт (текущий, капитальный); индивидуальное решение с ТСР; технические решения невозможны – организация альтернативной формы обслуживания

Комментарии к заключению \_\_\_\_\_



Приложение 6  
к акту обследования объекта к паспорту  
доступности объекта  
№ \_\_\_\_\_ от \_\_\_\_\_ 20\_\_\_\_ Г.

**I. Результаты обследования:  
6. Система информации на объекте**

(наименование объекта, адрес)

№ п/п	Наименование функционально-планировочного элемента	Наличие элемента			Выявленные нарушения и замечания		Работы по адаптации объектов	
		Есть /нет	№ на плане	№ фото	содержание	значимо для инвалида (категория)	Содержание	Виды работы
6.1.	Визуальные средства							
6.2.	Акустические средства							
6.3.	Тактильные средства							
	Общие требования к зоне							

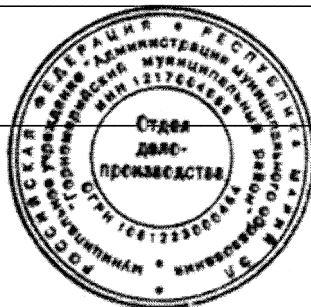
**II. Заключение по зоне**

Наименование структурно-функциональной зоны	Состояние доступности* (к пункту 3.4. акта обследования объекта)	Приложение		Рекомендации по адаптации** (вид работы) к пункту 4.1. акта обследования объекта
		№ на плане	№ фото	

\* указывается: **ДП-В** - доступно полностью всем; **ДП-И** (К, О, С, Г, У) – доступно полностью избирательно (указать категории инвалидов); **ДЧ-В** - доступно частично всем; **ДЧ-И** (К, О, С, Г, У) – доступно частично избирательно (указать категории инвалидов); **ДУ** - доступно условно, **ВНД** - недоступно

\*\*указывается один из вариантов: не нуждается; ремонт (текущий, капитальный); индивидуальное решение с ТСР; технические решения невозможны – организация альтернативной формы обслуживания

Комментарии к заключению \_\_\_\_\_



Приложение № 6  
 К Порядку проведения паспортизации объектов  
 социальной инфраструктуры  
 № \_\_\_\_\_ от \_\_\_\_\_ 20\_\_\_\_ г.

**АДРЕСНАЯ ПРОГРАММА (ПЛАН)**  
**адаптации объектов и обеспечения доступности услуг для инвалидов и других маломобильных групп населения**  
**на территории \_\_\_\_\_ на \_\_\_\_\_ год**

№ п/п	Наименование объекта	Адрес объекта	№ паспорта доступности объекта	Плановые работы		Ожидаемый результат (по состоянию доступности)	Финансирование		Ответственный исполнитель, соисполнители	Дата текущего контроля
				содержание работ *	вид работы**		объем, тыс.руб.	источник		
1	2	3	4	5	6	7	8	9	10	11

**Примечание:** Структура (разделы) республиканской адресной программы (плана) формируются аналогично структуре Реестра объектов социальной инфраструктуры.

\*Указываются мероприятия в соответствии с управленческим решением «Рекомендации по адаптации основных структурных элементов объекта» паспорта доступности объекта.

\*\*Указывается вид работы: ТР - текущий ремонт, ПСД - подготовка проектно-сметной документации;, Стр - строительство; КР - капитальный ремонт; Рек - реконструкция; Орг - организация альтернативной формы обслуживания и другие организационные мероприятия.

\*\*\* - указывается: ДП-В - доступен полностью всем; ДП-И (К, О, С, Г, У) - доступен полностью избирательно (указать, каким категориям инвалидов); ДЧ-В - доступен частично всем; ДЧ-И (К, О, С, Г, У) - доступен частично избирательно (указать категории инвалидов); ДУ - доступно условно (ДУ-В или ДУ-И)

