

## ОПИСАНИЕ МЕСТОПОЛОЖЕНИЯ ГРАНИЦ

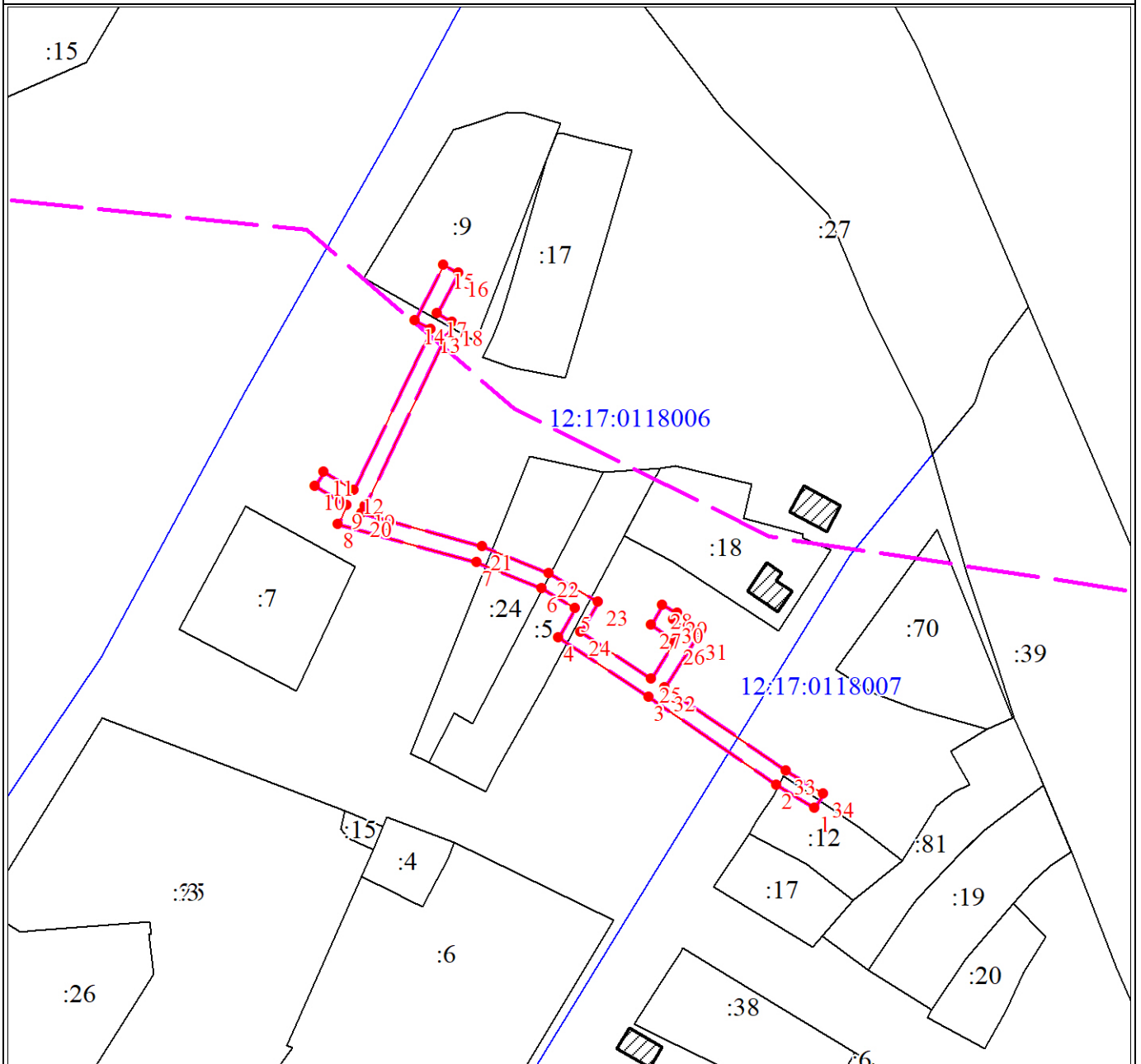
Газопровод низкого давления к домам № 5, 7, 9, 11, 13 по ул. Республиканская и к домам № 5, 7, 9, 11 по пер.

Юркинский г. Козьмодемьянска, кадастровый номер 12:17:0000000:875

(наименование объекта, местоположение границ которого описано (далее - объект))




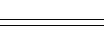




Сведения об объекте		
№ п/п	Характеристики объекта	Описание характеристик
1	2	3
1	Местоположение объекта	Республика Марий Эл, Козьмодемьянск г, начало учетного участка №1 - 6 м юго-восточнее д. 10 по пер. Юркинский, конец учетного участка № 1 - 11 м юго-восточнее д. 5 по ул. Республиканская
2	Площадь объекта ± величина погрешности определения площади ( $P \pm \Delta P$ ), м <sup>2</sup>	968 ± 11
3	Иные характеристики объекта	1. публичный сервитут - в целях размещения линейных объектов системы газоснабжения, их неотъемлемых технологических частей, являющихся объектами местного значения. срок публичного сервитута 49 лет.

План границ объекта



Масштаб 1:1500

Используемые условные знаки и обозначения:

	Характерная точка границы объекта землеустройства
	Надписи номеров характерных точек границы объекта землеустройства
	Граница объекта землеустройства
	Граница охранной зоны
	Существующая часть границы, имеющиеся в ЕГРН сведения о которой достаточны для определения ее местоположения
	Надписи кадастрового номера земельного участка
	Граница кадастрового квартала
	Обозначение кадастрового квартала

