

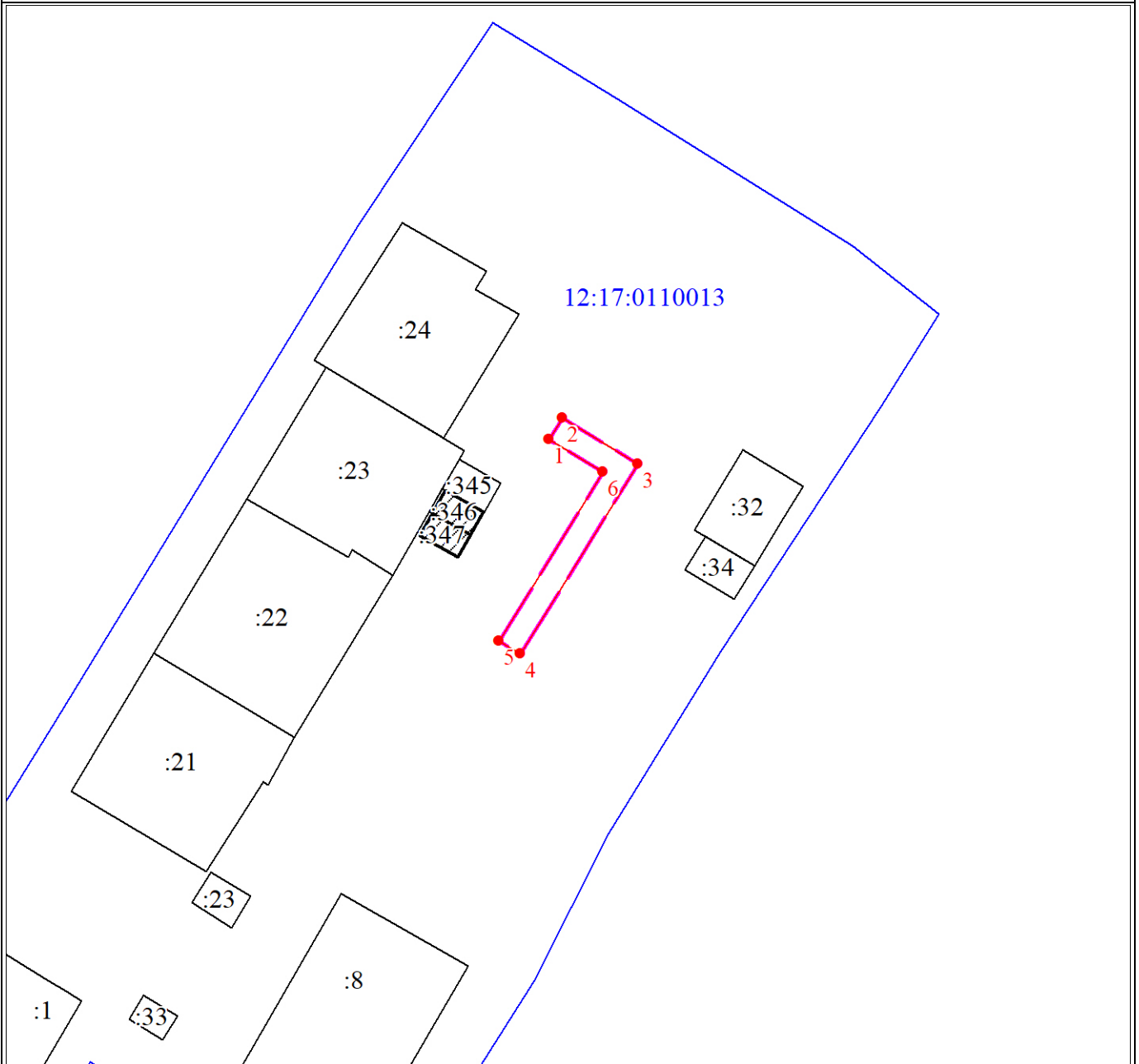
ОПИСАНИЕ МЕСТОПОЛОЖЕНИЯ ГРАНИЦ

Газопровод низкого давления к д. 42 по ул. Промышленная г. Козьмодемьянска

(наименование объекта, местоположение границ которого описано (далее - объект))



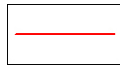


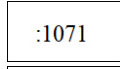
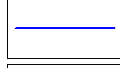
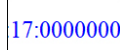
Сведения об объекте		
№ п/п	Характеристики объекта	Описание характеристик
1	2	3
1	Местоположение объекта	Республика Марий Эл, Козьмодемьянск г, Промышленная ул, начало учетного участка - северо-западная сторона д. 42а по ул. Промышленная, конец учетного участка - юго- западная сторона д. 42 по ул. Промышленная
2	Площадь объекта \pm величина погрешности определения площади ($P \pm \Delta P$), м ²	183 \pm 5
3	Иные характеристики объекта	1. публичный сервитут - в целях размещения линейных объектов системы газоснабжения, их неотъемлемых технологических частей, являющихся объектами местного значения. срок публичного сервитута 49 лет.

План границ объекта



Масштаб 1:1000

Используемые условные знаки и обозначения:

	Характерная точка границы объекта землеустройства
	Надписи номеров характерных точек границы объекта землеустройства
	Граница объекта землеустройства
	Граница охранной зоны
	Существующая часть границы, имеющиеся в ЕГРН сведения о которой достаточны для определения ее местоположения
	Надписи кадастрового номера земельного участка
	Граница кадастрового квартала
	Обозначение кадастрового квартала

