

Извещение о возможном предоставлении земельного участка и праве заинтересованных лиц на подачу заявлений о намерении участвовать в аукционе:

Администрация городского округа «Город Козьмодемьянск» информирует о возможном предоставлении следующего земельного участка:

Лот № 1: Земельный участок в аренду для индивидуального жилищного строительства, в соответствии со статьей 39.18 Земельного кодекса Российской Федерации.

Кадастровый номер земельного участка : 12:17:0118004:ЗУ1;

местонахождение земельного участка (ориентир): Республика Марий Эл, г.Козьмодемьянск, ул. Криворотова;

площадь: 1300 кв.м.;

категория земель: Земли населенных пунктов;

разрешенное использование: Индивидуальное жилищное строительство;

территориальная зона: Ж-1. Зона застройки индивидуальными жилыми домами;

сведения об обременениях: Отсутствуют.

Лот № 2: Земельный участок в аренду для индивидуального жилищного строительства, в соответствии со статьей 39.18 Земельного кодекса Российской Федерации.

Кадастровый номер земельного участка : 12:17:0118004:ЗУ1;

местонахождение земельного участка (ориентир): Республика Марий Эл, г.Козьмодемьянск, ул. Криворотова;

площадь: 1500 кв.м.;

категория земель: Земли населенных пунктов;

разрешенное использование: Индивидуальное жилищное строительство;

территориальная зона: Ж-1. Зона застройки индивидуальными жилыми домами;

сведения об обременениях: Отсутствуют.

Лот № 3: Земельный участок в аренду для индивидуального жилищного строительства, в соответствии со статьей 39.18 Земельного кодекса Российской Федерации.

Кадастровый номер земельного участка : 12:17:0118004:ЗУ1;

местонахождение земельного участка (ориентир): Республика Марий Эл, г.Козьмодемьянск, ул. Криворотова;

площадь: 1500 кв.м.;

категория земель: Земли населенных пунктов;

разрешенное использование: Индивидуальное жилищное строительство;

территориальная зона: Ж-1. Зона застройки индивидуальными жилыми домами;

сведения об обременениях: Отсутствуют

Лица, заинтересованные в предоставлении земельных участков для указанных целей, в течение тридцати дней со дня опубликования и размещения извещения имеют право подавать заявления о намерении участвовать в аукционе на право заключения договора аренды указанных земельных участков.

Адрес и способ подачи заявлений: Заявления о намерении участвовать в аукционе на право заключения договора аренды указанных земельных участков принимаются по адресу: 425350, Республика Марий Эл, г.Козьмодемьянск, б.Космонавтов, д. 14, каб.403, контактный телефон: 8 (83632)75478.

Адрес электронной почты: kumi_kozm@mail.ru

Заявления о намерении участвовать в аукционе на право заключения договора аренды указанных земельного участка подаются или направляются лицами, заинтересованными в приобретении указанных земельных участков, гражданами лично или посредством почтовой связи на бумажном носителе либо в форме электронных документов с использованием информационно-телекоммуникационной сети «Интернет», требования к их формату утверждены Приказом Министерства экономического развития Российской Федерации от 14 января 2015 г. №7. Заявления о намерении участвовать в аукционе на право заключения договора аренды указанных земельных участков подаются в произвольной форме.

Дата и время начала приема заявок: 01.10.2020 г. рабочие дни с 8.00 до 12.00 и с 13.00 до 17.00 по московскому времени.

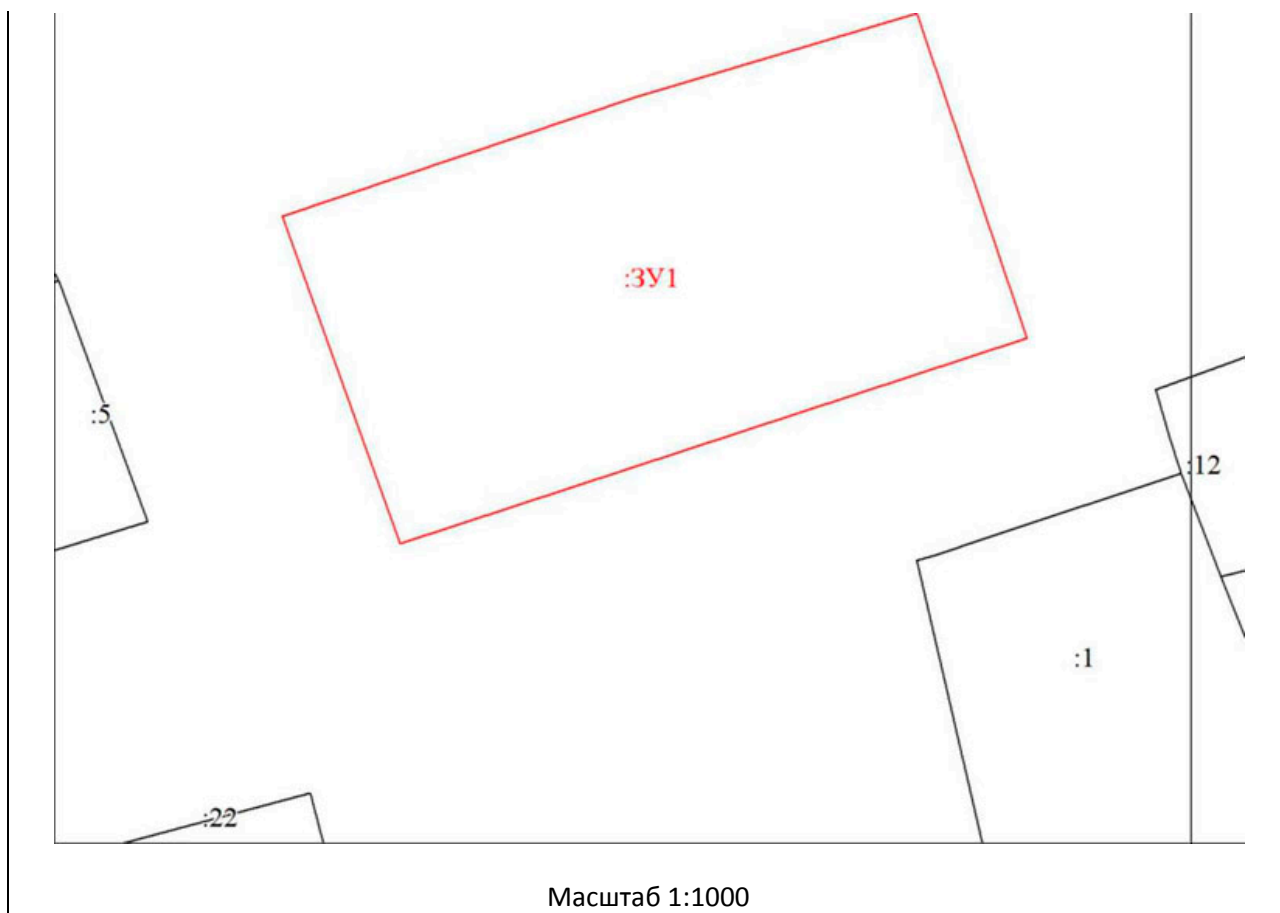
Дата и время окончания приема заявок: 30.10.2020 г. в 17 часов 00 мин.


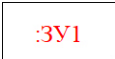

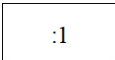
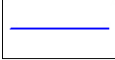
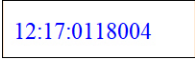
Дата подведения итогов: 02.11.2020 г. 14 часов 00 минут.

Адрес и время приема граждан для ознакомления со схемой расположения участка: 425350, Республика Марий Эл, г.Козьмодемьянск, б.Космонавтов, д. 14, каб.403. рабочие дни с 8.00 до 12.00 и с 13.00 до 17.00 по московскому времени с 01.10.2020 г. по 28.10.2020 г.».

Лот №1

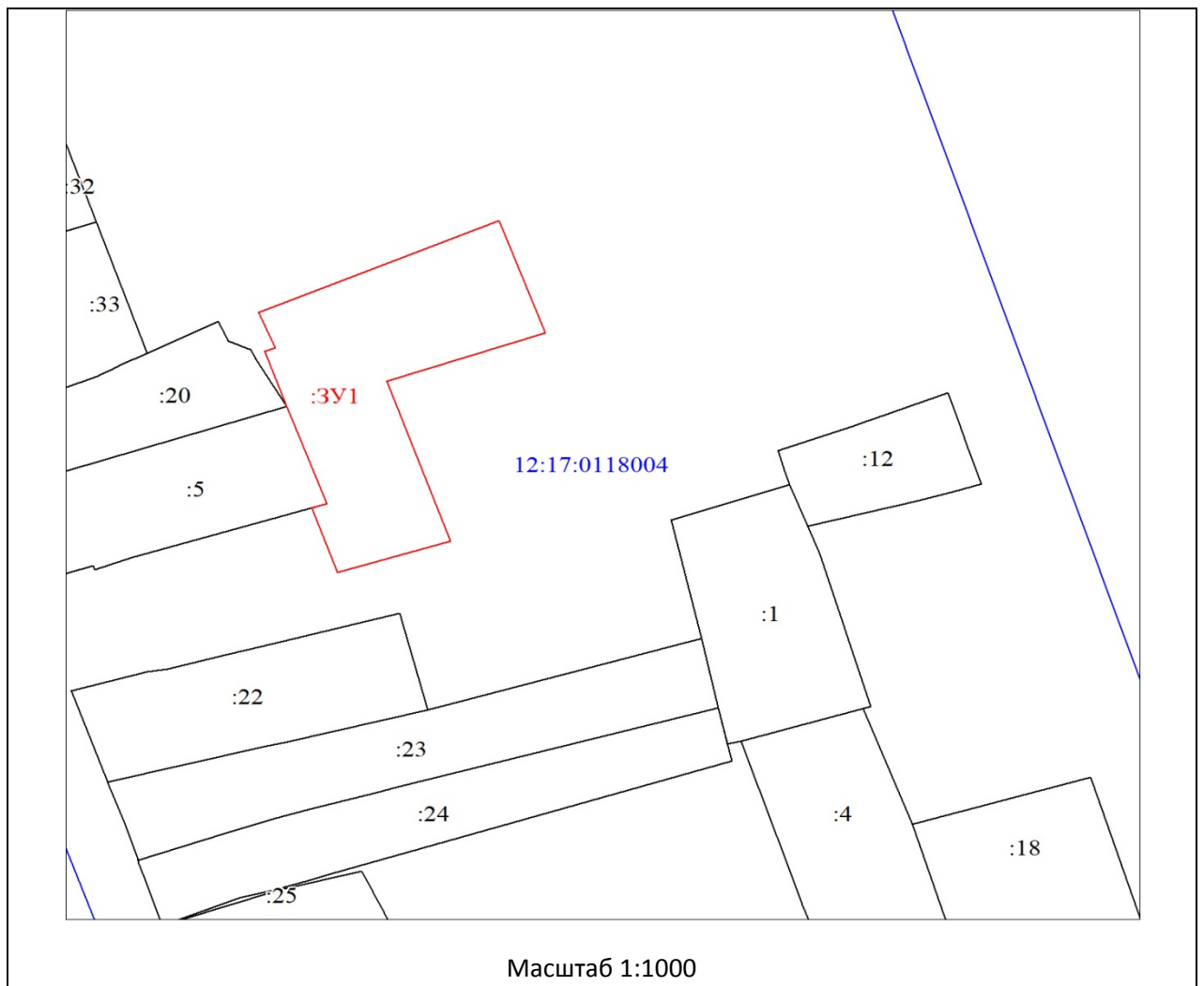
Условный номер земельного участка - :ЗУ1		
Площадь земельного участка 1300 м ²		
Местоположение: РМЭ, г. Козьмодемьянск, ул. Криворотова		
Категория земель: Земли населенных пунктов		
Вид использования: Индивидуальное жилищное строительство		
Вид зоны: Ж1 Зона застройки индивидуальными жилыми домами		
Обозначение характерных точек границ	Координаты, м	
	X	Y
1	2	3
1	331747.48	1190491.84
2	331723.11	1190500.10
3	331707.67	1190453.04
4	331732.22	1190444.24
5	331741.20	1190470.71
1	331747.48	1190491.84
Система координат: МСК 12		
Квартал: 12:17:0118004		



	Условные обозначения: Вновь образованная часть границы, сведения о которой достаточны для определения ее местоположения
	Надписи вновь образованного земельного участка
	Существующая часть границы, имеющиеся в ЕГРН сведения о которой достаточны для определения ее местоположения
	Надписи кадастрового номера земельного участка
	Граница кадастрового квартала
	Обозначение кадастрового квартала

Лот №2

Условный номер земельного участка - :ЗУ1		
Площадь земельного участка 1500 м ²		
Местоположение: РМЭ, г. Козьмодемьянск, ул. Криворотова		
Категория земель: Земли населенных пунктов		
Вид использования: Индивидуальное жилищное строительство		
Вид зоны: Ж1 Зона застройки индивидуальными жилыми домами		
Обозначение характерных точек границ	Координаты, м	
	X	Y
1	2	3
1	331738.42	1190425.52
2	331745.02	1190422.70
3	331762.19	1190462.99
4	331741.20	1190470.71
5	331732.22	1190444.24
6	331707.67	1190453.04
7	331702.40	1190454.92
8	331696.55	1190435.95
9	331708.54	1190431.58
10	331709.32	1190434.12
11	331727.44	1190427.43
12	331737.78	1190423.77
1	331738.42	1190425.52
Система координат: МСК 12		
Квартал: 12:17:0118004		



Условные обозначения:

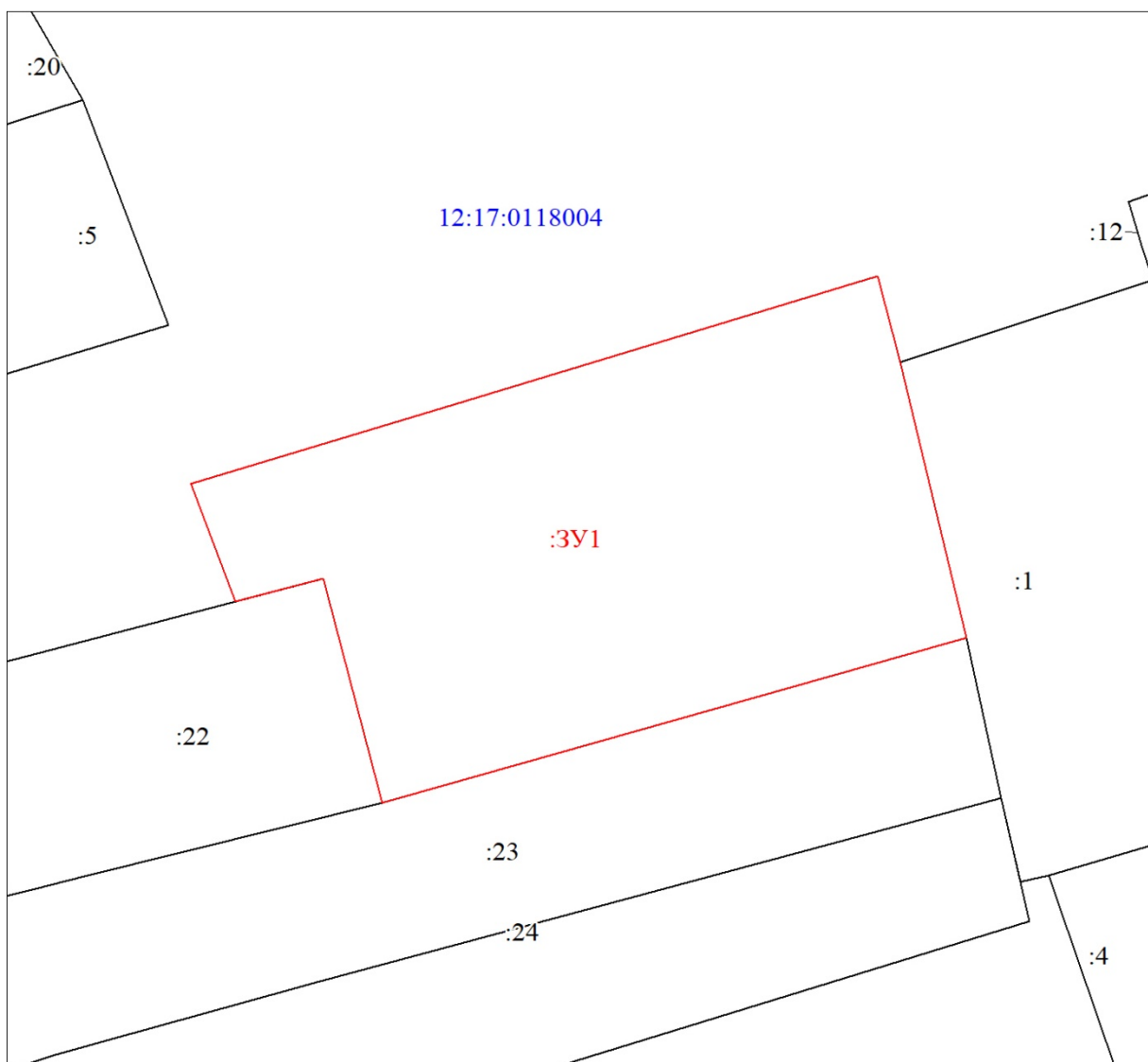
	Вновь образованная часть границы, сведения о которой достаточны для определения ее местоположения
	Надписи вновь образованного земельного участка
	Существующая часть границы, имеющиеся в ЕГРН сведения о которой достаточны для определения ее местоположения
	Надписи кадастрового номера земельного участка
	Граница кадастрового квартала
	Обозначение кадастрового квартала

Лот №3

Условный номер земельного участка - :ЗУ1		
Площадь земельного участка 1500 м ²		
Местоположение: РМЭ, г. Козьмодемьянск, ул. Криворотова		
Категория земель: Земли населенных пунктов		
Вид использования: Индивидуальное жилищное строительство		
Вид зоны: Ж1 Зона застройки индивидуальными жилыми домами		
Обозначение характерных точек границ	Координаты, м	
	X	Y


1	2	3
1	331713.26	1190490.03
2	331706.34	1190491.82
3	331684.12	1190496.99
4	331670.82	1190451.01
5	331688.88	1190446.32
6	331687.03	1190439.39
7	331696.55	1190435.95
8	331702.40	1190454.92
1	331713.26	1190490.03

Система координат: МСК 12
Квартал: 12:17:0118004

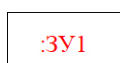


Масштаб 1:500

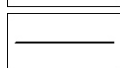
Условные обозначения:



Вновь образованная часть границы, сведения о которой достаточны для определения ее местоположения

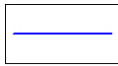


Надписи вновь образованного земельного участка



Существующая часть границы, имеющиеся в ЕГРН сведения о которой

:1



12:17:0118004

достаточны для определения ее местоположения
Надписи кадастрового номера земельного участка

Граница кадастрового квартала

Обозначение кадастрового квартала