

**«КОСОЛАПОВО ЯЛ
ШОТАН ИЛЕМ»
МУНИЦИПАЛЬНЫЙ
ОБРАЗОВАНИЙЫН
АДМИНИСТРАЦИЙЖЕ**

ПУНЧАЛ

**АДМИНИСТРАЦИЯ
МУНИЦИПАЛЬНОГО
ОБРАЗОВАНИЯ
«КОСОЛАПОВСКОЕ
СЕЛЬСКОЕ ПОСЕЛЕНИЕ»**

ПОСТАНОВЛЕНИЕ

от 21 мая 2013 года № 54

**Об определении границ прилегающих территорий к некоторым
организациям и объектам территорий, на которых не допускается
розничная продажа алкогольной продукции**

Руководствуясь Федеральными законами от 22 ноября 1995 года № 171-ФЗ «О государственном регулировании производства и оборота алкогольной продукции и об ограничении потребления (распития) алкогольной продукции», от 06 октября 2003 года № 131-ФЗ «Об общих принципах организации местного самоуправления в Российской Федерации», постановлением Правительства Российской Федерации от 27 декабря 2012 года № 1425 «Об определении органами государственной власти субъектов Российской Федерации мест массового скопления граждан и мест нахождения источников повышенной опасности, в которых не допускается розничная продажа алкогольной продукции, а также определении органами местного самоуправления границ прилегающих к некоторым организациям и объектам территорий, на которых не допускается розничная продажа алкогольной продукции», статьей 7 Устава муниципального образования «Косолаповское сельское поселение», администрация муниципального образования «Косолаповское сельское поселение» п о с т а н о в л я е т:

1. Утвердить прилагаемый перечень организаций и объектов, на прилегающих территориях к которым не допускается розничная продажа алкогольной продукции. (Приложение № 1).

2. Установить, что минимальное значение расстояния от:

- детских, образовательных, медицинских организаций и объектов спорта до границ прилегающих территорий предприятий розничной

торговли и общественного питания, осуществляющих розничную продажу алкогольной продукции составляет 30 метров;

-оптовых и розничных рынков до границ прилегающих территорий предприятий розничной торговли и общественного питания, осуществляющих розничную продажу алкогольной продукции составляет 30 метров;

-мест массового скопления граждан, мест нахождения источников повышенной опасности, от объектов военного назначения до границ прилегающих территорий предприятий розничной торговли и общественного питания, осуществляющих розничную продажу алкогольной продукции составляет 30 метров.

3. Определить способ расчета расстояния от организаций и объектов, указанных в приложении №1 до границ прилегающих территорий по радиусу в метрах по тротуарам, пешеходным дорожкам и пешеходным переходам от входа для посетителей на обособленную территорию или в здание (строение, сооружение), до входа для посетителей в стационарный торговый объект. Измерение расстояний осуществляется по кратчайшему маршруту движения пешехода. При пересечении пешеходной зоны с проезжей частью расстояние определяется по ближайшему пешеходному переходу.

4. Утвердить прилагаемые схемы границ прилегающих территорий к организациям и (или) объектам, на которых не допускается розничная продажа алкогольной продукции. (Приложения № 2, №3, №4, №5, №6, №7, №8, №9).

5. Признать утратившим силу постановление администрации муниципального образования «Косолаповское сельское поселение» от 22 ноября 2010 года № 55 «Об определении прилегающих территорий, на которых не допускается розничная продажа алкогольной продукции».

6. Настоящее постановление подлежит обнародованию и размещению на официальном сайте муниципального образования «Косолаповское сельское поселение» в информационно-телекоммуникационной сети «Интернет».

7. Настоящее постановление вступает в силу со дня его обнародования.

8. Контроль исполнения настоящего постановления оставляю за собой.

Глава администрации
муниципального образования
«Косолаповское сельское поселение»

Г.Г.Хамитов

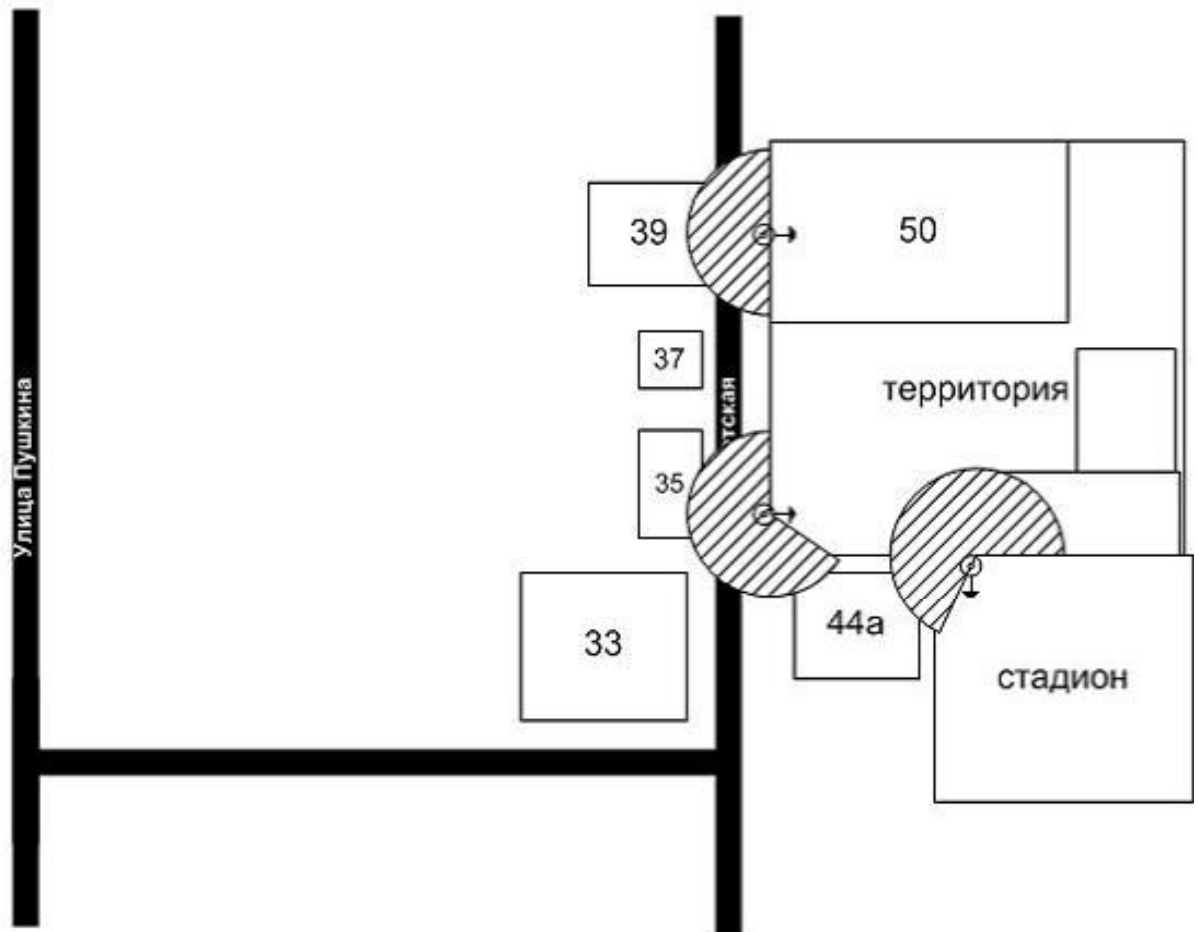
Приложение № 1
к постановлению администрации
муниципального образования
«Косолаповское сельское поселение»
от 21 мая 2013 года № 54

Перечень организаций и объектов, на прилегающих территориях к
которым не допускается розничная продажа алкогольной продукции

№ п/п	Название учреждения	Адрес
Учреждения образования		
1	МБОУ «Косолаповская средняя общеобразовательная школа»	Республика Марий Эл, Мари-Турекский район, с.Косолапово, ул. Советская, 29
2	МБОУ «Сысоевская средняя общеобразовательная школа имени С.Р.Суворова»	Республика Марий Эл, Мари-Турекский район, дер.Сысоево, ул.Центральная усадьба, д.10
3	ГБОУ Республики Марий Эл «Косолаповская специальная (коррекционная) общеобразовательная школа-интернат для обучающихся воспитанников с ограниченными возможностями здоровья восьмого вида»	Республика Марий Эл, Мари-Турекский район, с.Косолапово, ул.Советская, д.50
4	МДОУ «Косолаповский детский сад»	Республика Марий Эл, Мари-Турекский район, с.Косолапово, ул.Пушкина, д.8
5	МДОУ «Сысоевский детский сад»	Республика Марий Эл, Мари-Турекский район, ул.Центральная усадьба, д.8
Учреждения здравоохранения		
6	ГБУ РМЭ «Мари-Турекская ЦРБ» Косолаповская участковая больница	Республика Марий Эл, Мари-Турекский район, с.Косолапово, ул.Пушкина, д.21
7	ГБУ РМЭ «Мари-Турекская ЦРБ» Сысоевский ФАП	Республика Марий Эл, Мари-Турекский район, ул. Центральная усадьба, д.5, кв.14
Места для проведения массовых публичных мероприятий		
8	Место для проведения массовых публичных мероприятий	Республика Марий Эл, Мари-Турекский район, с.Косолапово, ул.Совхозная, 50 метров на запад от дом №33

Приложение № 2
к Постановлению администрации МО
«Косолаповское сельское поселение»
№ 54 от 21 мая 2013 года

Схема №1 прилегающей территории к ГОУ РМЭ «Косолаповская специальная (коррекционная) общеобразовательная школа - интернат», расположенной по адресу: Республика Марий Эл Мари-Турекский район с.Косолапово ул. Советская 50 на которой запрещается розничная продажа алкогольной продукции



Условные обозначения:



- границы прилегающих территорий

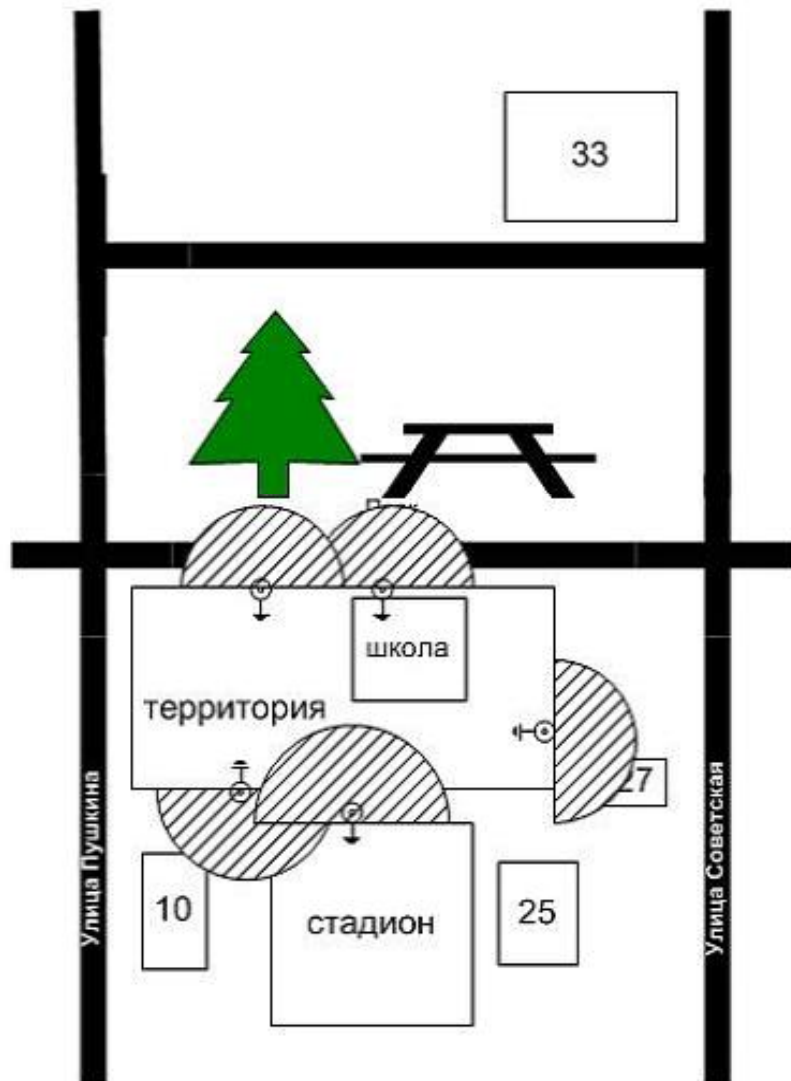


- вход на территорию и в здания

Примечание: На прилегающей территории к Косолаповской специальной (коррекционной) общеобразовательной школе-интернат, расположенной по адресу: Республика Марий Эл, Мари-Турекский район с.Косолапово, ул. Советская, д.50, на которой запрещается розничная продажа алкогольной продукции находятся здания с.Косолапово ул.Советская № 35, 39, 41а

Приложение № 3
к Постановлению администрации МО
«Косолаповское сельское поселение»
№ 54 от 21 мая 2013 года

Схема №2 прилегающей территории к МБОУ «Косолаповская средняя общеобразовательная школа», расположенной по адресу: Республика Марий Эл, Мари-Турекский район с.Косолапово ул. Советская, д.29 на которой запрещается розничная продажа алкогольной продукции



Условные обозначения:



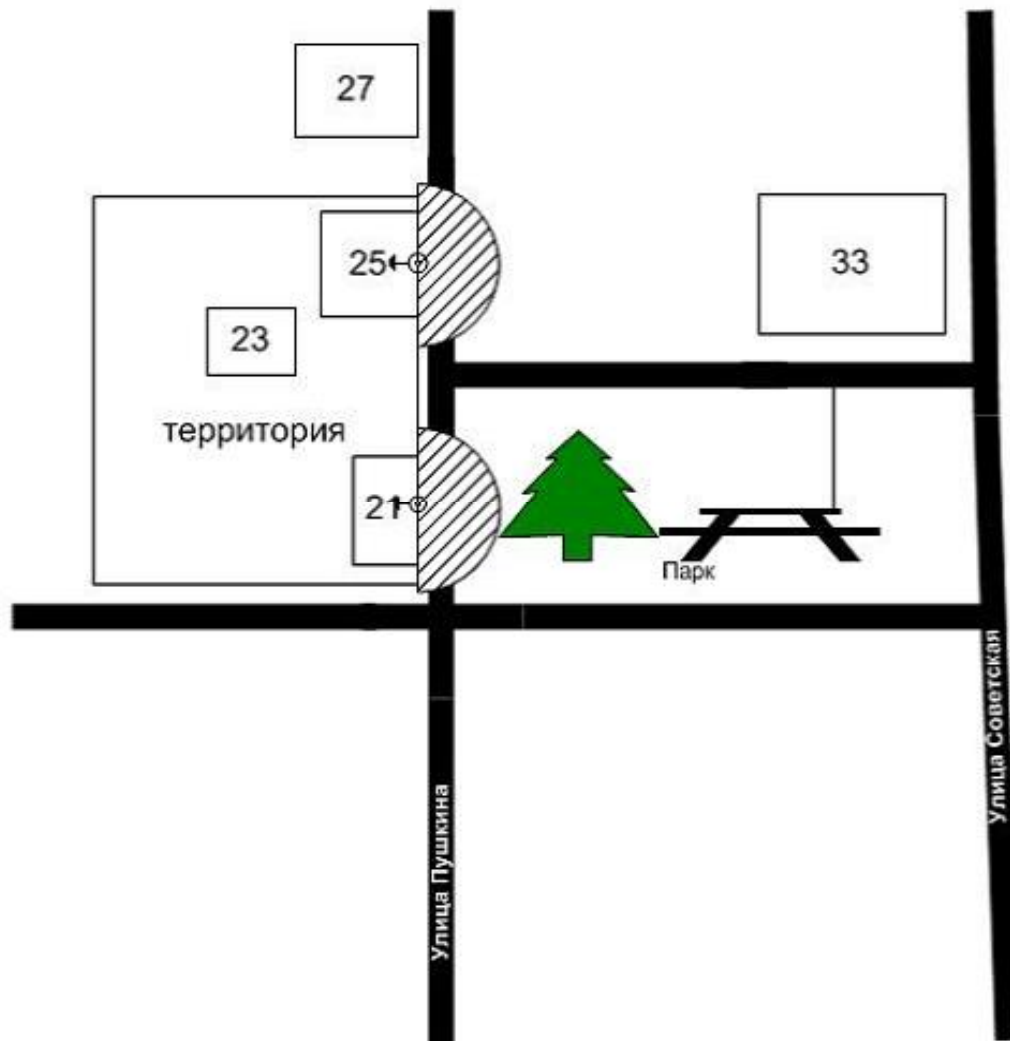
- границы прилегающих территории



- вход на территорию и в здания

Примечание: На прилегающей территории к Косолаповской средней общеобразовательной школе, расположенной по адресу: Республика Марий Эл, Мари-Турекский район с.Косолапово, ул. Советская, д. 29, на которой запрещается розничная продажа алкогольной продукции находятся здания с Косолапово ул Пушкина № 10 ул Советская № 27

Схема №3 прилегающей территории к «Косолаповской участковой больнице»
расположенной по адресу: Республика Марий Эл Мари-Турекский район
с.Косолапово ул. Пушкина, д.21
на которой запрещается розничная продажа алкогольной продукции



Условные обозначения:



- границы прилегающих
территорий

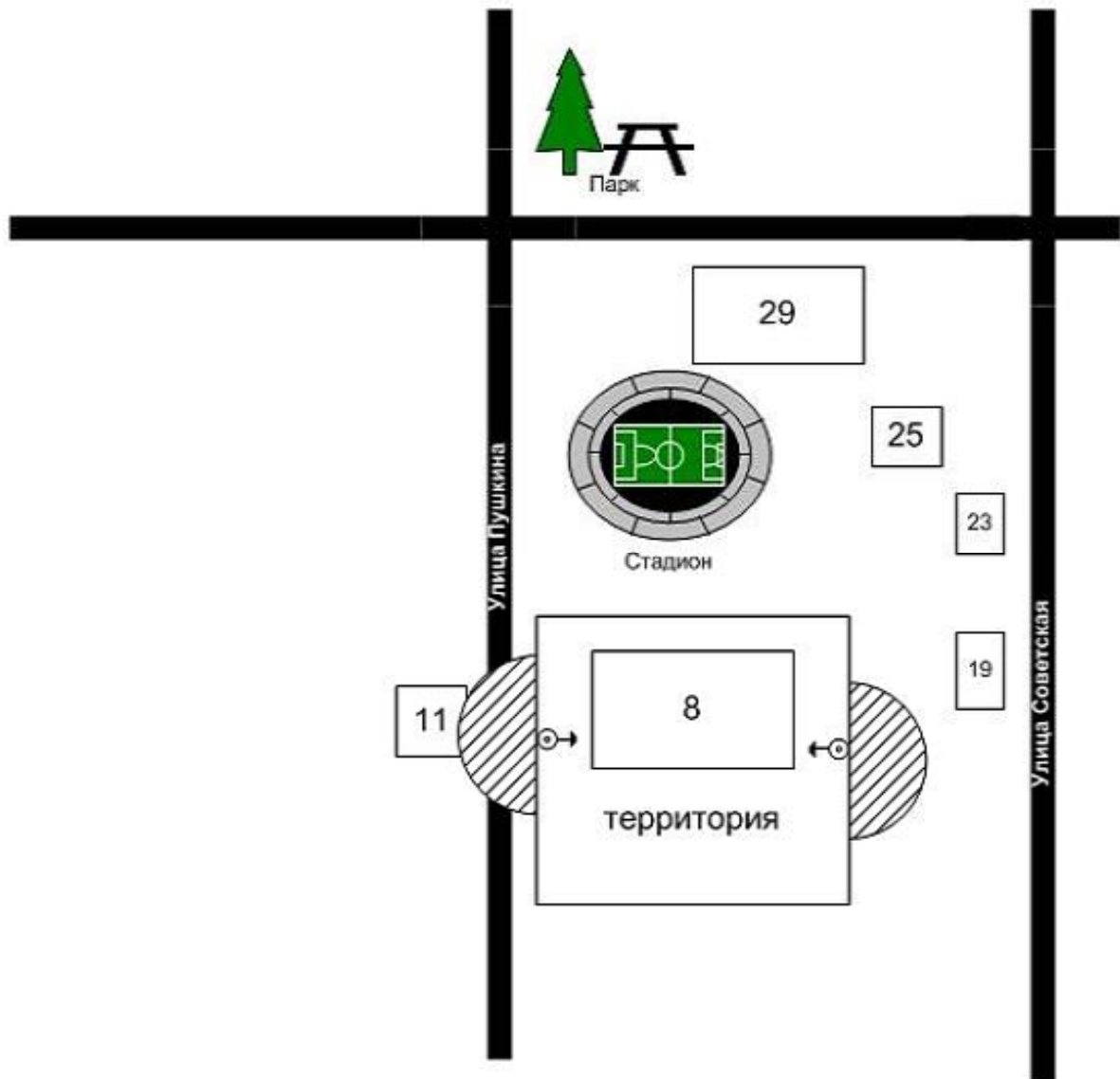


- вход на территорию и в
здания

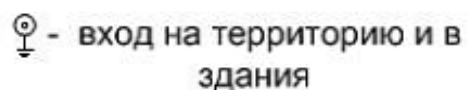
Примечание: На прилегающей территории к Косолаповской участковой
больнице, расположенной по адресу: Республика Марий Эл, Мари-Турекский
район с.Косолапово, ул. Пушкина д. 21, на которой запрещается розничная
продажа алкогольной продукции, стационарных зданиях и строениях не
позволяется

к Постановлению администрации МО
«Косолаповское сельское поселение»
№ 54 от 21 мая 2013 года

Схема №4 прилегающей территории к МДОУ «Косолаповский детский сад «Ромашка» расположенной по адресу: Республика Марий Эл Мари-Турекский район с.Косолапово ул. Пушкина, д.8
на которой запрещается розничная продажа алкогольной продукции

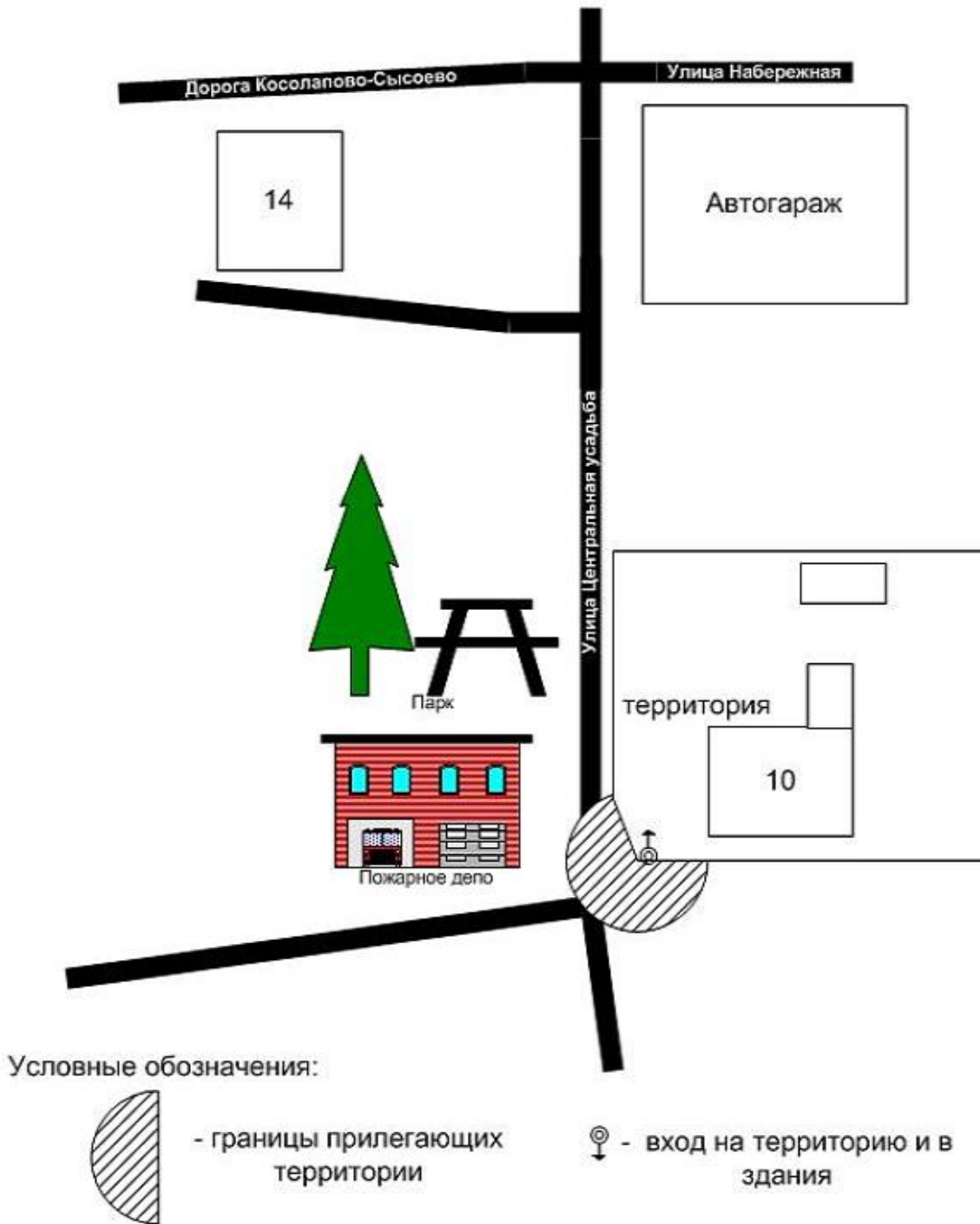


Условные обозначения:



Примечание: На прилегающей территории к Косолаповскому детскому саду «Ромашка», расположенной по адресу: Республика Марий Эл, Мари-Турекский район с.Косолапово, ул. Пушкина д. 8, на которой запрещается розничная продажа алкогольной продукции находится здание с. Косолапово ул.

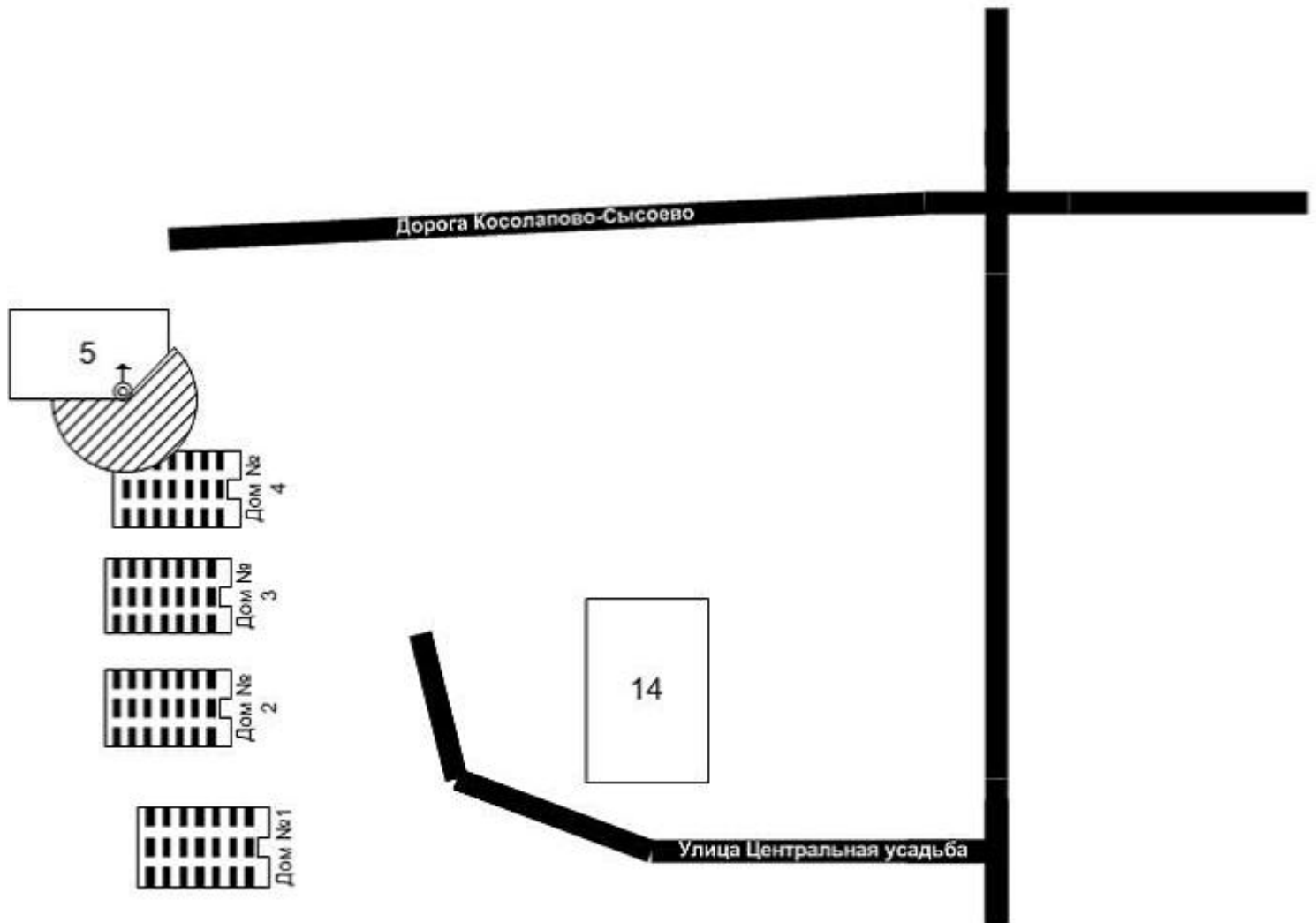
Схема №5 прилегающей территории к МБОУ «Сысоевская средняя общеобразовательная школа имени С. Р. Суворова» расположенной по адресу: Республика Марий Эл Мари-Турекский район д.Сысоево ул. Центральная усадьба д.10 на которой запрещается розничная продажа алкогольной продукции



Примечание: На прилегающей территории к Сысоевской средней общеобразовательной школе имени С.Р.Суворова расположенной по адресу: Республика Марий Эл, Мари-Турекский район д.Сысоево, ул. Центральная усадьба д.10 запрещается розничная продажа алкогольной продукции

Приложение № 7
к Постановлению администрации МО
«Косолаповское сельское поселение»
№ 54 от 21 мая 2013 года

Схема №6 прилегающей территории к Сысоевскому ФАП расположенному по адресу: Республика Марий Эл Мари-Турекский район д.Сысоево ул. Центральная усадьба, д.5 на которой запрещается розничная продажа алкогольной продукции



Условные обозначения:



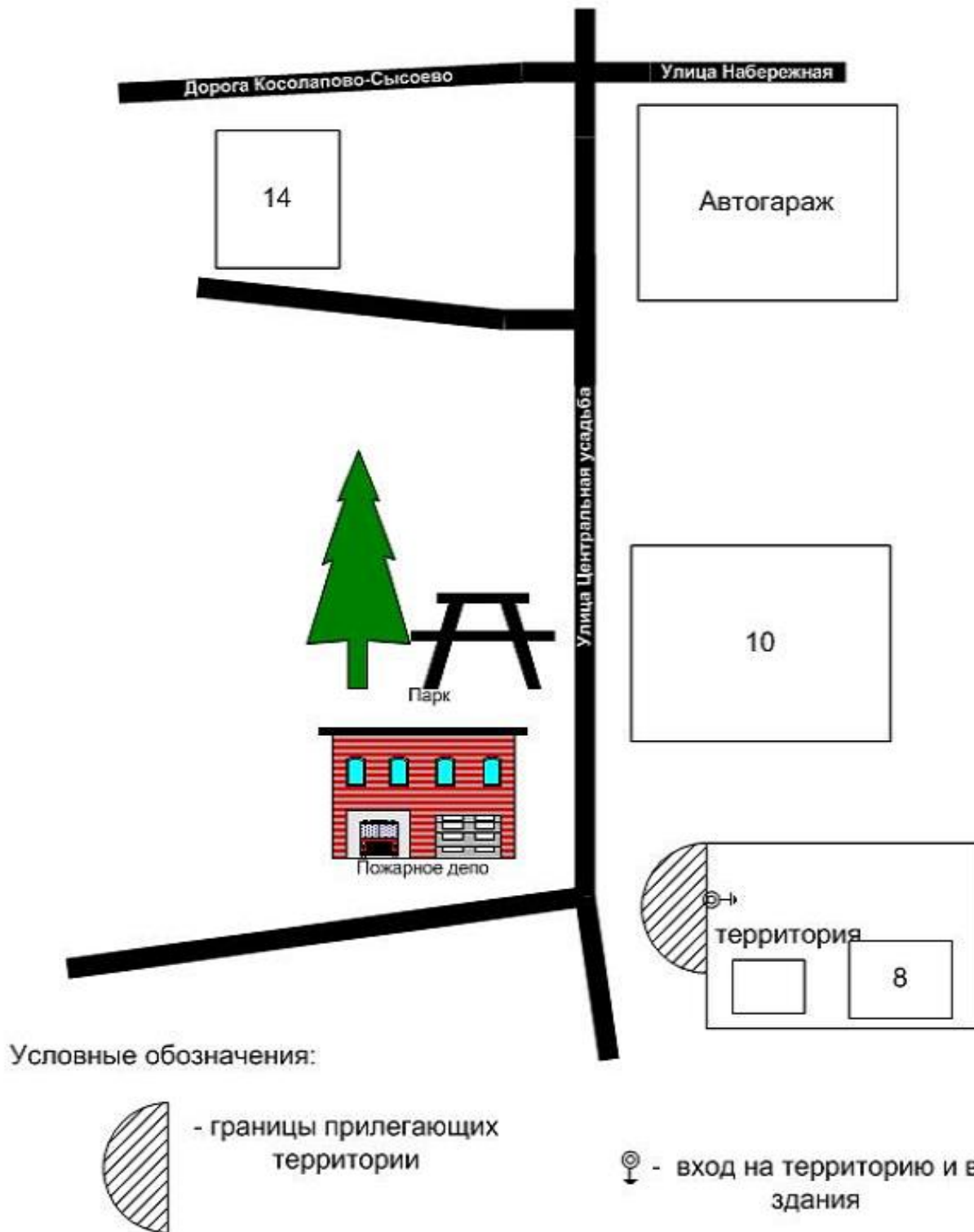
- границы прилегающих территорий



- вход на территорию и в здания

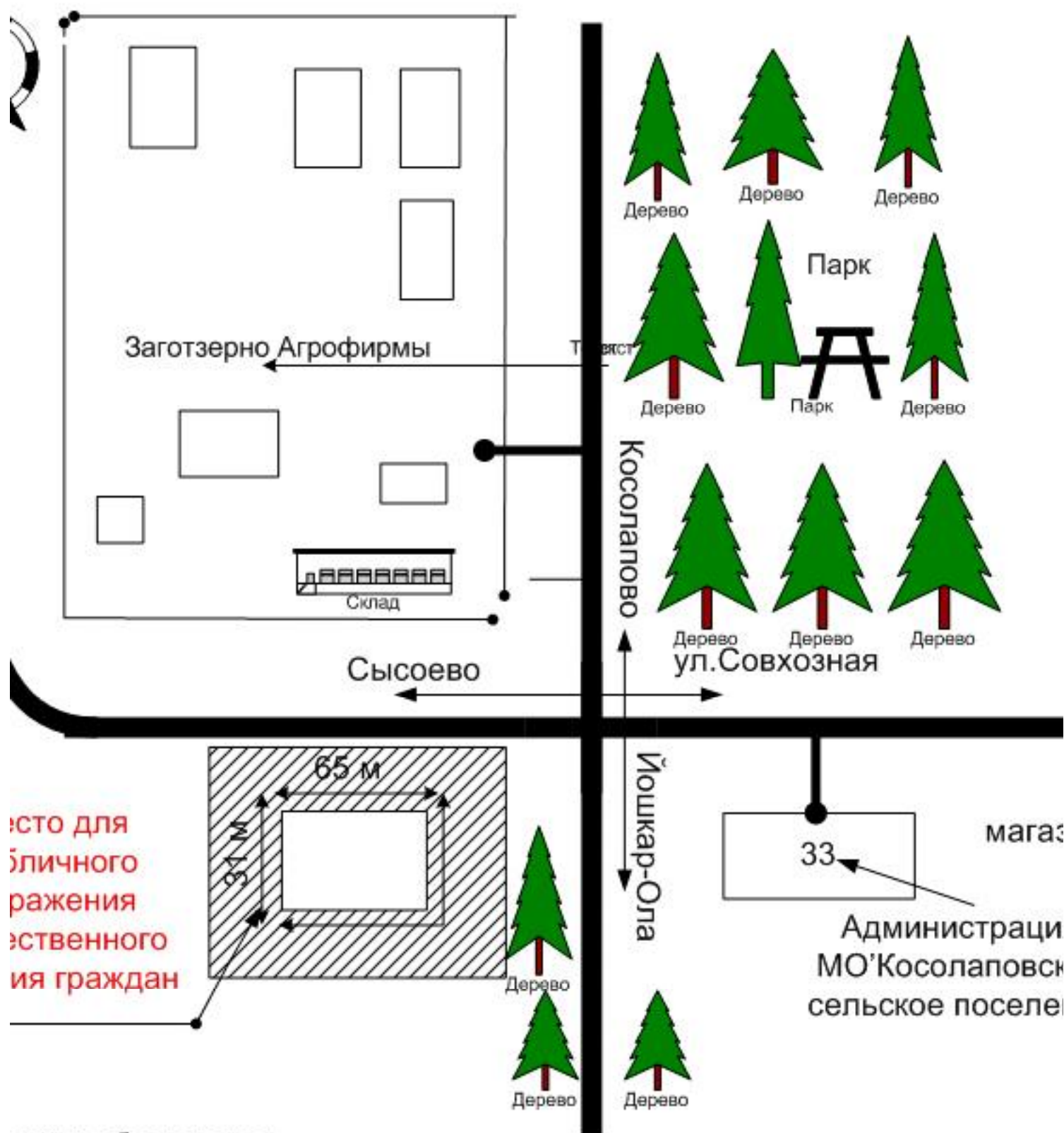
Примечание: На прилегающей территории к Сысоевскому ФАП расположенной по адресу: Республика Марий Эл, Мари-Турекский район д.Сысоево ул. Центральная усадьба д. 5, на которой запрещается розничная продажа алкогольной продукции находится здание д.Сысоево ул. Центральная усадьба дом № 4.

Схема №7 прилегающей территории к МДОУ «Сысоевский детский сад»
расположенной по адресу: Республика Марий Эл Мари-Турекский район д.Сысоево
ул. Центральная усадьба д.8 на которой запрещается розничная продажа алкогольной
продукции




Примечание: На прилегающей территории к Сысоевскому детскому саду
расположенной по адресу: Республика Марий Эл, Мари-Турекский район
д.Сысоево, ул. Центральная усадьба, д. 8 на которой запрещается розничная
продажа алкогольной продукции, стационарных здания и строения не

Схема № 8 прилегающей территории к месту для публичного обсуждения общественного мнения по поводу актуальных проблем на которой запрещается розничная продажа алкогольной продукции



Основные обозначения:

 - границы прилегающих территории