

МАРИЙ ЭЛ РЕСПУБЛИКЫН  
ТҮВЫРА, ПЕЧАТЬ ДА КАЛЫК-  
ВЛАКЫН ПАШАШТ ШОТЬШТО  
МИНИСТЕРСТВЫЖЕ

МИНИСТЕРСТВО КУЛЬТУРЫ,  
ПЕЧАТИ И ПО ДЕЛАМ  
НАЦИОНАЛЬНОСТЕЙ  
РЕСПУБЛИКИ МАРИЙ ЭЛ

Ш У Д Ы К

П Р И К А З

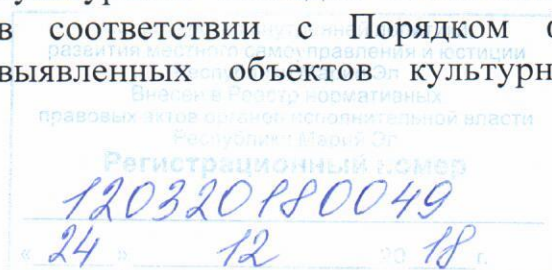
17 декабря 2012 № 329

**Об утверждении Перечня  
выявленных объектов культурного наследия,  
расположенных на территории Республики Марий Эл**

В соответствии со статьями 9.2, 16.1, 33, 64 Федерального закона от 25.06.2002 № 73-ФЗ «Об объектах культурного наследия (памятниках истории и культуры) народов Российской Федерации, статьей 2 Закона Республики Марий Эл от 04.12.2003 № 50-З «О сохранении объектов культурного наследия (памятников истории и культуры) народов Российской Федерации в Республике Марий Эл» и руководствуясь Положением о Министерстве культуры, печати и по делам национальностей Республики Марий Эл, утвержденным постановлением Правительства Республики Марий Эл от 15.11.2012 № 418 п р и к а з ы в а ю :

1. Утвердить Перечень выявленных объектов культурного наследия, расположенных на территории Республики Марий Эл (далее – Перечень), согласно приложению к настоящему приказу.

2. Отделу по сохранению, использованию и охране объектов культурного наследия обеспечить формирование и ведение Перечня в соответствии с Порядком формирования и ведения Перечня выявленных объектов культурного наследия, составом сведений,




включаемых в данный Перечень, утвержденным приказом Министерства культуры Российской Федерации от 02.07.2015 № 1907.

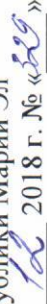
3. Настоящий приказ вступает в силу со дня официального опубликования.

4. Контроль за исполнением настоящего приказа возложить на заместителя министра Луничкина А.Н.

Министр культуры, печати  
и по делам национальностей  
Республики Марий Эл



К.Иванов

ПРИЛОЖЕНИЕ  
к приказу Министерства культуры,  
печати и по делам национальностей  
Республики Марий Эл  
от « 14 »  2018 г. № « 30 »

**Перечень  
выявленных объектов культурного наследия,  
расположенных на территории Республики Марий Эл**

| №<br>п/п | Наименование<br>выявленного объекта<br>культурного наследия | Местонахождение<br>выявленного объекта<br>культурного наследия<br>(адрес объекта/<br>описание местонахождения)                    | Сведения об<br>историко-культурной<br>ценности объекта | Иные сведения<br>и документы об объекте |
|----------|---|---|--|---|
| 1        | 2   | 3   | 4  | 5                                       |
| 1        | дер. Нижние Помьялы.<br>Стоянка                             | Звениговский район, д. Нижние Помьялы, 790 м к югу – юго-западу от западной окраины деревни, на краю террасы заболоченной старицы | Памятник археологии                                    | эпоха мезолита,<br>VII-V тыс. до н.э.   |