



МАРИЙ ЭЛ РЕСПУБЛИКЫН
ТҮҮВЫРА, ПЕЧАТЬ ДА КАЛЫК-
ВЛАКЫН ПАШАШТ ШОТЫШТО
МИНИСТЕРСТВЫЖЕ

МИНИСТЕРСТВО КУЛЬТУРЫ,
ПЕЧАТИ И ПО ДЕЛАМ
НАЦИОНАЛЬНОСТЕЙ
РЕСПУБЛИКИ МАРИЙ ЭЛ

Ш Ү Д Ы К

П Р И К А З


12 сентября 2018 № 242

**Об утверждении границ территории
и режима использования территории объекта культурного
наследия (памятника истории и культуры)
народов Российской Федерации регионального значения
«Здание столовой деревообрабатывающего комбината»**

В соответствии с Федеральным законом от 25.06.2002 № 73-ФЗ «Об объектах культурного наследия (памятниках истории и культуры) народов Российской Федерации»; Законом Республики Марий Эл от 04.12.2003 № 50-З «О сохранении объектов культурного наследия (памятников истории и культуры) народов Российской Федерации в Республике Марий Эл»; постановлением Правительства Республики Марий Эл от 15.11.2012 № 418 «Об утверждении Положения о Министерстве культуры, печати и по делам национальностей Республики Марий Эл» при к а з ы в а ю :

1. Утвердить границы территории объекта культурного наследия (памятника истории и культуры) народов Российской Федерации (далее – объекта культурного наследия) регионального значения «Здание столовой деревообрабатывающего комбината», расположенного по адресу: Республика Марий Эл, г. Волжск, ул. Горная, д. 1 согласно приложению № 1 к приказу.

2. Утвердить режим использования территории объекта культурного наследия регионального значения «Здание столовой деревообрабатывающего комбината», расположенного по адресу: Республика Марий Эл, г. Волжск, ул. Горная, д. 1 согласно приложению № 2 к приказу.



3. Настоящий приказ вступает в силу через десять дней после дня его официального опубликования.

4. Контроль за исполнением настоящего приказа возложить на заместителя министра Луничкина А.Н.

Министр культуры, печати
и по делам национальностей
Республики Марий Эл

A handwritten signature in blue ink, appearing to be 'К. Иванов', written in a cursive style.

К.Иванов

Приложение № 1 к приказу
Министерства культуры, печати
и по делам национальностей
Республики Марий Эл
№ *44* от « *14* » сентября 2018 г.

**Границы территории объекта культурного наследия
(памятника истории и культуры) народов Российской Федерации
регионального значения «Здание столовой
деревообрабатывающего комбината»,
расположенного по адресу:
Республика Марий Эл, г. Волжск, ул. Горная, д. 1**

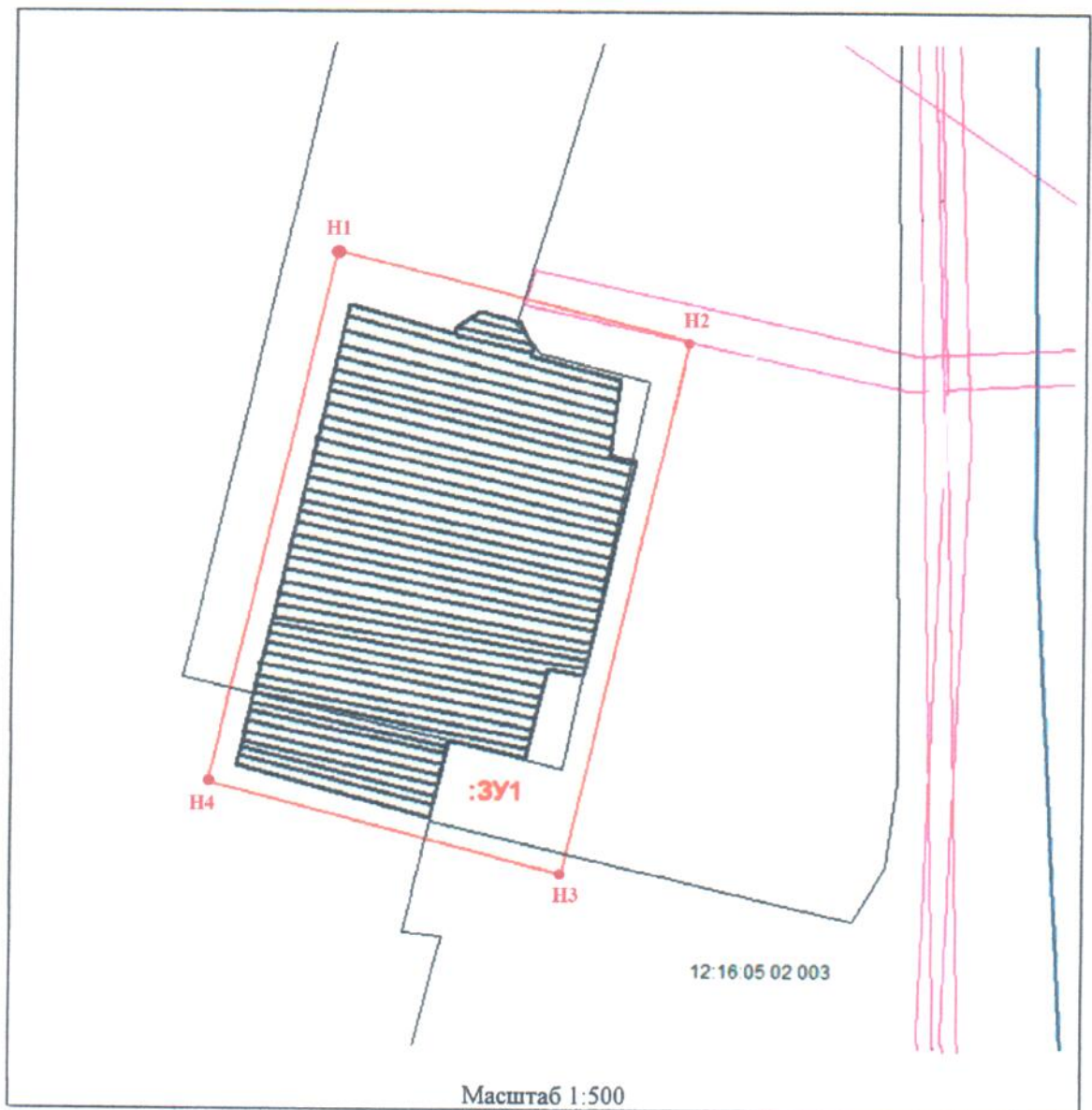
Объект культурного наследия (памятник истории и культуры) народов Российской Федерации регионального значения «Здание столовой деревообрабатывающего комбината» расположен по адресу: Республика Марий Эл, г. Волжск, ул. Горная, д. 1 (местоположение дано согласно Постановлению Правительства Республики Марий Эл от 03.09.1992 № 382 «О мерах по дальнейшему обеспечению сохранности историко-архитектурных Республики Марий Эл»).




Обозначение части границы		Описание прохождения части границы
от точки	до точки	
1	2	граница идет в юго-восточном направлении на протяжении 30,34 м
2	3	граница идет в юго-западном направлении на протяжении 45,60 м
3	4	граница идет в северо-западном направлении на протяжении 30,34 м
4	1	граница идет в северо-восточном направлении на протяжении 45,60 м

**Координаты поворотных точек границ территории
объекта культурного наследия (памятника истории и культуры)
народов Российской Федерации регионального значения
«Здание столовой деревообрабатывающего комбината»,
расположенного по адресу:
Республика Марий Эл, г. Волжск, ул. Горная, д. 1**

Обозначение характерных точек	Координаты поворотных точек (МСК 12)	
	X	Y
T1	277463.01	1302511.08
T2	277455.58	1302540.5
T3	277411.19	1302530.07
T4	277418.62	1302500.65

**Схема границ территории объекта культурного наследия
(памятника истории и культуры) народов Российской Федерации
регионального значения
«Здание столовой деревообрабатывающего комбината»,
расположенного по адресу:
Республика Марий Эл, г. Волжск, ул. Горная, д. 1**



Условные обозначения:	
	Граница территории объекта культурного наследия
	Поворотные точки границы территории объекта культурного наследия
	Обозначение кадастрового квартала

**Режим использования территории
объекта культурного наследия (памятника истории и культуры)
народов Российской Федерации регионального значения
«Здание столовой деревообрабатывающего комбината»,
расположенного по адресу:
Республика Марий Эл, г. Волжск, ул. Горная, д. 1**

На территории объекта культурного наследия (памятника истории и культуры) народов Российской Федерации регионального значения «Здание столовой деревообрабатывающего комбината» (далее – объект культурного наследия) устанавливается следующий режим использования данной территории и требования к хозяйственной деятельности, проектированию и строительству:

Разрешается:

- ведение хозяйственной деятельности, не противоречащей требованиям обеспечения сохранности объекта культурного наследия и позволяющей обеспечить функционирование объекта культурного наследия в современных условиях.

Запрещается:

- строительство объектов капитального строительства и увеличение объемно-пространственных характеристик, существующих на территории памятника объекта капитального строительства;

- проведение земляных, строительных, мелиоративных и иных работ, за исключением работ по сохранению объекта культурного наследия или его отдельных элементов, сохранению историко-градостроительной или природной среды объекта культурного наследия.

Проведение работ на территории объекта культурного наследия (памятника истории и культуры) народов Российской Федерации регионального значения «Здание столовой деревообрабатывающего комбината» (местонахождение – Республика Марий Эл, г. Волжск, ул. Горная, д. 1) осуществляется в соответствии с Федеральным законом от 25.06.2002 № 73-ФЗ «Об объектах культурного наследия (памятниках истории и культуры) народов Российской Федерации».
