

**МАРИЙ ЭЛ РЕСПУБЛИКЫН
ТҮВЫРА, ПЕЧАТЬ ДА КАЛЫК-
ВЛАКЫН ПАШАШТ ШОТЫШТО
МИНИСТЕРСТВЫЖЕ**

**МИНИСТЕРСТВО КУЛЬТУРЫ,
ПЕЧАТИ И ПО ДЕЛАМ
НАЦИОНАЛЬНОСТЕЙ
РЕСПУБЛИКИ МАРИЙ ЭЛ**

Ш Ӱ Д Ы К

П Р И К А З

№ _____

**Об утверждении границ территории и предмета охраны
объекта культурного наследия (памятника истории и культуры)
народов Российской Федерации федерального значения
«Дубовское 17 поселение»**

В целях обеспечения сохранности объекта культурного наследия, в соответствии с Федеральным законом от 25.06.2002 № 73-ФЗ «Об объектах культурного наследия (памятниках истории и культуры) народов Российской Федерации», Положением о Министерстве культуры, печати и по делам национальностей Республики Марий Эл, утвержденным постановлением Правительства Республики Марий Эл от 15.11.2012 № 418 п р и к а з ы в а ю :

1. Утвердить границы территории объекта культурного наследия (памятника истории и культуры) народов Российской Федерации федерального значения «Дубовское 17 поселение» (далее – объект культурного наследия) согласно приложению № 1 к настоящему приказу.

2. Утвердить предмет охраны объекта культурного наследия согласно приложению № 2 к настоящему приказу.

3. Утвердить требования к осуществлению деятельности в границах территории объекта культурного наследия согласно приложению № 3 к настоящему приказу.

4. Контроль за исполнением настоящего приказа возложить на заместителя министра Луничкина А.Н.

Министр культуры, печати
и по делам национальностей
Республики Марий Эл

К.Иванов

**Границы территории объекта культурного наследия
(памятника истории и культуры) народов Российской Федерации
федерального значения «Дубовское 17 поселение»**

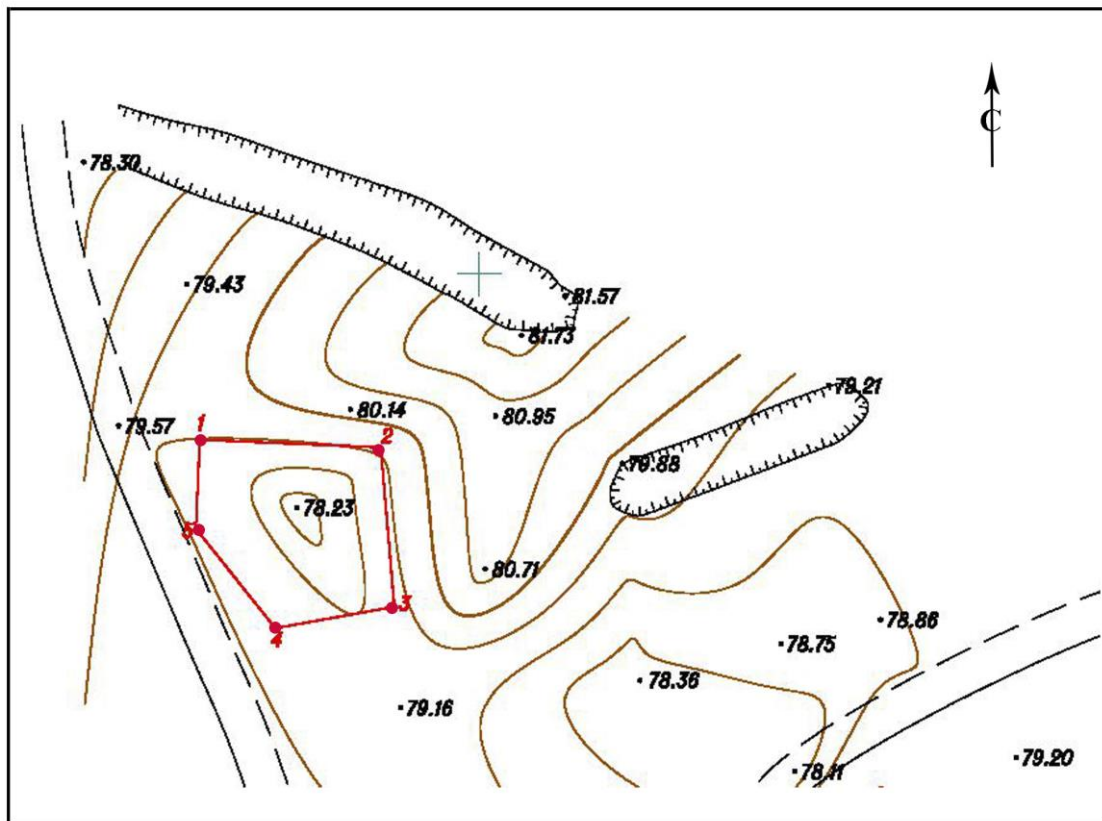
1. Объект культурного наследия (памятник истории и культуры) народов Российской Федерации федерального значения «Дубовское 17 поселение» (далее – объект культурного наследия) расположен по адресу (местоположение): Республика Марий Эл, Килемарский район. Лесхоз. В 900 м к северу от п. Дубовский.

2. Сведения о границах территории объекта культурного наследия.

Координаты характерных точек границ территории
объекта культурного наследия



Обозначение (номер) характерной точки	Координаты характерных точек в местной системе координат (МСК-12)		Значение погрешности определения координат в системе, установленной для ведения государственного кадастра недвижимости (метров)
	X	Y	
1	334138.76	1203581.09	0,10
2	334138.24	1203593.33	
3	334127.44	1203594.26	
4	334125.99	1203586.20	
5	334132.73	1203580.82	

КАРТА (СХЕМА)
границ территории объекта культурного наследия



1:500

Условные обозначения

-  Граница территории объекта культурного наследия
-  Поворотные точки границы территории объекта культурного наследия

ПРИЛОЖЕНИЕ № 2
к приказу Министерства культуры,
печати и по делам национальностей
Республики Марий Эл
от « ____ » января 2020 г. № « ____ »

**Предмет охраны объекта культурного наследия
(памятника истории и культуры) народов Российской Федерации
федерального значения «Дубовское 17 поселение»**

Предметом охраны – особенностями объекта культурного наследия (памятника истории и культуры) народов Российской Федерации федерального значения «Дубовское 17 поселение» (далее – объект культурного наследия), подлежащими обязательному сохранению, являются:

- земельный участок в установленных границах территории объекта культурного наследия;

- культурный слой - исторически сложившаяся система напластований, образовавшихся в результате деятельности человека, включающая частично или полностью скрытые в земле следы существования человека, археологические предметы, связанные с эпохой мезолита (VII тыс. до н.э.).

**Требования к осуществлению деятельности в границах территории
объекта культурного наследия (памятника истории и культуры)
народов Российской Федерации федерального значения
«Дубовское 17 поселение»**

Для территории объекта культурного наследия (памятника истории и культуры) народов Российской Федерации федерального значения «Дубовское 17 поселение» (далее – объекта культурного наследия) в соответствии со ст. 5.1, 36, 40, 45.1 Федерального закона от 25.06.2002 № 73-ФЗ «Об объектах культурного наследия (памятниках истории и культуры) народов Российской Федерации» (далее - Федеральный закон № 73-ФЗ) устанавливаются следующие требования к осуществлению деятельности в границах территории объекта культурного наследия:

Разрешается:

- ведение хозяйственной деятельности, не противоречащей требованиям обеспечения сохранности объекта культурного наследия, в том числе: проведение спасательных археологических полевых работ, необходимых для обеспечения сохранности и консервации объекта культурного наследия;
- мероприятия по музеефикации или консервации объекта культурного наследия;
- организация обеспечения в соответствии со ст. 7, 47.4 Федерального закона № 73-ФЗ свободного доступа граждан к объекту культурного наследия.

Запрещается:

- проведение земляных, строительных, мелиоративных и иных работ на территории объекта культурного наследия без письменного разрешения соответствующего органа исполнительной власти Республики Марий Эл, уполномоченного в области охраны объектов культурного наследия, за исключением работ по сохранению объекта культурного наследия или его отдельных элементов, его территории, а также хозяйственной деятельности, не нарушающей целостности памятника археологии и не создающей угрозы его повреждения, разрушения или уничтожения.
-